

HOMANSBYEN

Oscars gate 19

Velkommen til
din nye bolig







Nøkkelinformasjon

PRISANTYDNING

Kr 4 950 000,-

BRA-I/BRA TOTAL

48/48 kvm

ENERGIKLASSE

G

OMKOSTNING KJØPER

152 740,-

BOLIGTYPE

Eierseksjon

TOMTEAREAL

1734.4 m² (eiet)

TOTALPRIS

5 673 329,-

EIEFORM

Eierseksjon

FELLESKOSTNADER

9 981,- pr. mnd

ANTALL SOVEROM

1

FELLESGJELD

Kr 570 589,-

ETASJE

2

FELLESFORMUE

3 234,-

BYGGEÅR

1940

Din megler



Magnus Øvreseth

Eiendomsmeglerfullmektig


magnus.ovreseth@emera.no

+47 918 40 369

Magnus kombinerer godt humør med struktur og profesjonalitet. Som eiendomsmegler er han nøye, engasjert og opptatt av kvalitet, og ikke minst av at både kjøper og selger er fornøyde når nøklene bytter eier.

For Magnus er ingen boligsalg helt like, og han legger stolthet i å tilpasse prosessen til både mennesker og bolig. Med trygg oppfølging, tydelig kommunikasjon og en skreddersydd løsning for kundene sine, jobber han for en så god og effektiv salgsreise som mulig.





Lys og moderne 2-roms | Vestvendt balkong | Heis | V.v & fyring inkl. | Bad fra 2019 | IN-ordning | Sentral beliggenhet

Velkommen til Oscars gate 19

Her presenteres en stilig og romslig 2-roms selveier med en svært sentral og ettertraktet beliggenhet. Leiligheten har en vestvendt balkong med gode solforhold og utgang fra både stue og soverom. Området byr på et rikt utvalg av butikker, kafeer og restauranter, samt nærhet til både Slottsparken og Frognerparken.

Høydepunkter:

Delikat bad fra 2019

Vestvendt balkong med gode solforhold på ca. 5 m²

Heis

V.v og fyring inkl.

Attraktiv og urban beliggenhet

Oppgradert i 2022 med nye parkettgulv, lister og dører

Gode kollektivforbindelser

Takhøyde i stue på 2,66 m.

IN-ordning - Felleskostnader ved innfrielse av IN-lån: kr 5 640/mnd.

Fellesvaskeri

Velkommen til visning!























ST. JACOB'S

ELCROFT

DK&TS

DK&TS

DK&TS

DK&TS







LEEMER

HUUTILEY

WWW.LEEMER.OY



































Light switch

SAMSUNG

- 15' QUICK WASH
- MIXED LOAD
- DELICATES
- WOOL
- INTENSE COOL
- COLOURS
- BEDDING
- ECO 60-95
- STEAM
- SYNTHETICS
- HYPER STEAM
- WASH+SPIN 15'
- DRY+SPIN 12'
- DRUM CLEAN

Control panel with digital display and buttons.

Energy label




























P

P
♿

09-20
(09-20)
Maks 2 timer
mot avgitt

FRISLID
KOFFIN

044119

AS 51

044119



Lorry

Hege
216

LORRY
RESTAURANT

Lorry

KJØRTE
FILET

JULEMAT
LUTEFISK
PINNEKJØTT
RAKORRET
RØBBE
SMÅLAVNE

LUTEFISK
PINNEKJØTT
KJØTT

S
B
L
S
FISK
DYRSUPPE



SK
E
TT



PINNE
BOKN

LORRY

SYKLER
FÖR
BARN



LORRY



EMBLA
LÖSTBESKEDDADE
KÄFFER
14
Kaffe
10.00 - 17.00
18.00 - 20.00
11.00 - 16.00







Valkyrien

ANY HOME

P
09-20
(09-20)
Max. 3 time
per month



#M HOME

#M HOME



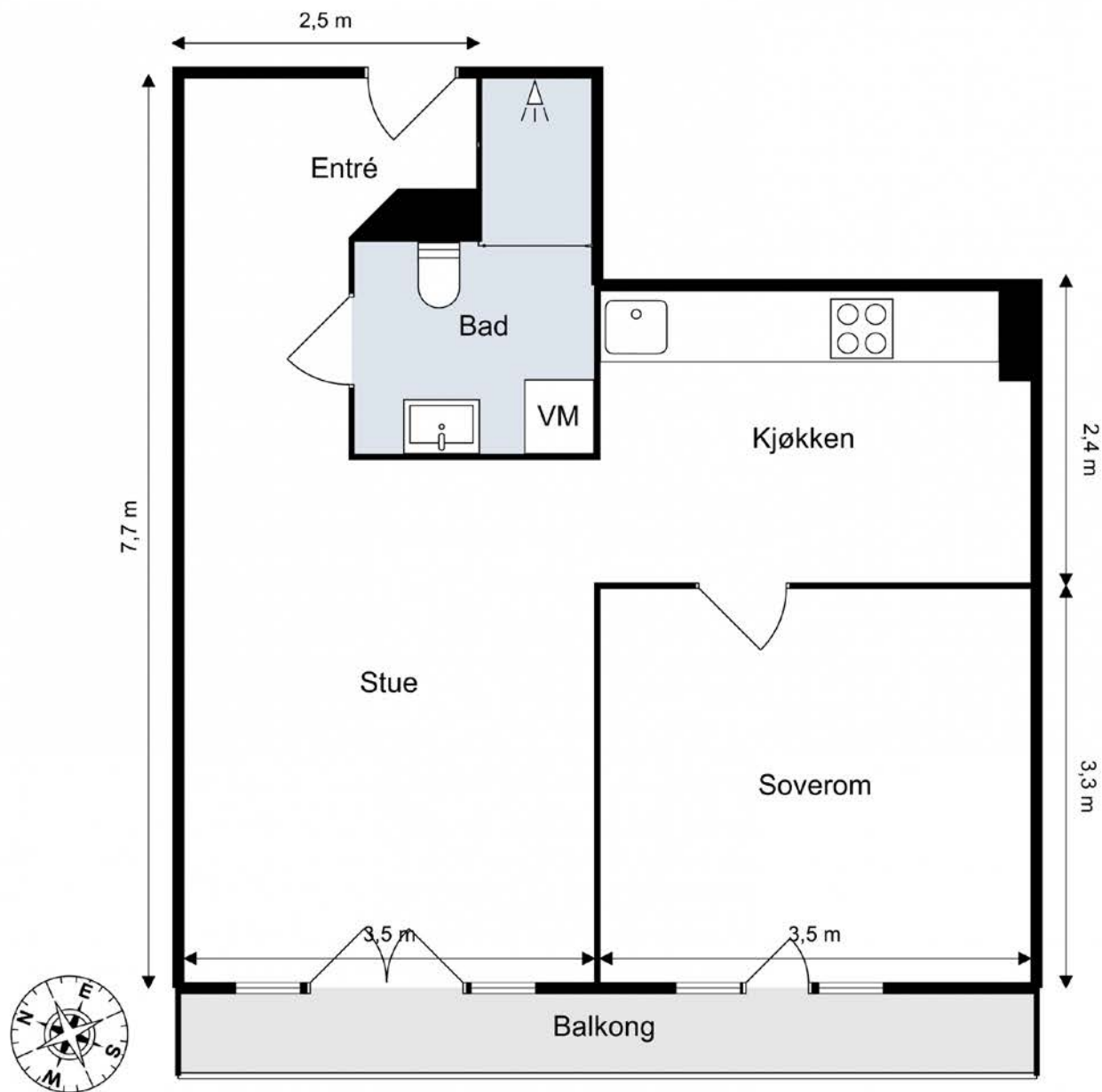
ELBESÖTTA
ÅR 2016
MÅNADEN
2017

Plantegning



Oscars gate 19, 0352 OSLO


2. etasje



Bildet er kun ment som illustrasjon, avvik kan forekomme

OSCARS GATE 19

OM EIENDOMMEN



Økonomi

Prisantydning

Kr 4 950 000

Omkostning kjøper

4 950 000,00 (Prisantydning)

576 014 (Andel av fellesgjeld)

5 526 014 (Pris inkl. fellesgjeld)

Omkostninger

13 500 (Boligkjøperforsikring* (valgfritt))

138 150 (Dokumentavgift)

545 (Tinglysingsgebyr - hjemmel)

545 (Tinglysningsgebyr - pantedokument)

139 240 (Omkostninger totalt (uten
Boligkjøperforsikring))

152 740 (Omkostninger totalt (med Boligkjøperforsikring))

5 665 254 (Totalpris inkl. omkostninger (uten
Boligkjøperforsikring))

5 678 754 (Totalpris inkl. omkostninger (med
Boligkjøperforsikring))

Estimert totalpris inkl. omk

Kr 5 673 329

Felleskostnader

Felleskostnader kr 9 981,- pr. mnd

Felleskostnader inkluderer: Felleskostnader kr. 5 640,75 (Varmtvann & fyring, internett, drift og vedlikehold, kommunale avgifter, vaktmestertjenester og bygningsforsikring.)

Lån nr: 9820.84.23; Renter IN-lån OBOS 9820.84.23509: kr 239,73

Lån nr: 9820.84.23; Avdrag IN-lån OBOS 9820.84.23509: kr 67,57

Lån nr: 9820.80.40; Renter IN OBOS 80.40987: kr 2 472,22

Lån nr: 9820.80.40; Avdrag IN OBOS 80.40987: kr 726,19

Lån nr: 9820.76.94; Avdrag IN lån OBOS 9820.76.94436: kr. 486,06

Lån nr: 9820.76.94; Renter IN lån OBOS 9820.76.94436: kr 348,51

Ved innfrielse av IN-lånene reduseres felleskostnadene til 5 640 kr.

Felleskostnadene kan bli besluttet økt etter utarbeidelse av salgsoppgaven.

Det må alltid forventes at det i eldre bygårder dukket opp behov for vedlikehold som igjen vil kunne kreve kapital innkreving, øke andel fellesgjeld og felleskostnader.

Eiendomsskatt

Boligen har ifølge selger ikke blitt ilagt eiendomsskatt for inneværende år.

I Oslo kommune er det eiendomsskatt på boliger og fast eiendom som overstiger en fastsatt verdi. Informasjonen over er hentet fra eiendomsskattelistene.

<http://www.oslo.kommune.no/skatt-og-naring/skatt-og-avgift/eiendomsskatt/eiendomsskatt>

Fellesgjeld

Kr 570 589 pr. 10.03.2026

Lånebetingelser fellesgjeld: Långiver: Obos-Banken AS

Lånenummer: 9820.76.94436
 Rest lånebeløp: 2 020 758,73
 Restsaldo for leilighet: kr 64 939,77
 Innfrielsesdato: 01.07.2034
 Rente type: 6,44%

Långiver: Obos-Banken AS
 Lånenummer: 9820.80.40987-1
 Rest lånebeløp: 15 706 528,31
 Restsaldo for leilighet: kr 461 238,67
 Innfrielsesdato: 30.03.2049
 Rente type: 6,44%

Långiver: Obos-Banken AS
 Lånenummer: 9820.84.23509
 Rest lånebeløp: 2 307 941,76
 Restsaldo for leilighet: kr 44 410,61
 Innfrielsesdato: 30.09.2049
 Rente type: 6,44%

Mulighet for individuell nedbetaling på hele eller deler av fellesgjeld (IN-lån): Ja. Det er anledning til å nedbetale på lånet. Innbetalinger kan gjøres en gang i året. Som hovedregel gjennomføres ekstraordinære 01.09. Seksjonseiere som ønsker å innfri må uoppfordret melde om dette til ECIT NORIAN (innbetalingsdato avhenger av forfallsdato på lånet). Minimumsbeløp for innbetaling er kroner 30.000, likevel slik at du alltid kan innbetale restsaldo på din andel selv om denne er lavere. Tjenesten er gebyrbelagt og belastes seksjonseier i henhold til gjeldende prisliste, p.t. kr. 2.500,- eks. mva pr. innfrielse pr. lån. Det tas forbehold om endrede priser.

Sikringsordning

Sameiet har ikke sikringsordning.

Andre kostnader:

TV/Internett/Bredbånd: Fiberavtale er inkludert i de månedlige fellesutgiftene. Avtalen leveres av GlobalConnect.

Formue:

Andel fellesformue: Kr 3 234 pr. 31.12.2025

Formuesverdi

Formuesverdi primær: Kr 1 478 164 (2024)

Formuesverdi sekundær: Kr 5 912 657 (2024)

Info om formuesverdi: Skatteetaten beregner en boligverdi (beregnet markedsverdi for bolig) basert på SSBs statistiske opplysninger om omsatte boliger. I beregningen tas det hensyn til din boligs beliggenhet, areal, byggeår og type bolig. Formuesverdien er en prosentandel av denne boligverdien. For mer informasjon om formuesverdi, se Skatteetatens nettsider.

Beliggenhet

Leiligheten har en særdeles sentral og attraktiv beliggenhet rett ved Hegdehaugsveien i bydel Frogner. Her bor man med umiddelbar nærhet til en av byens mest populære handlegater. Med en slik sentral beliggenhet har man tilgang på et meget godt utvalg av både kaféer, restauranter og andre servicetilbud.

Beliggenheten har svært gode kollektivforbindelser med buss og trikk i umiddelbar nærhet. Det er også kort vei til Majorstuen t-banestasjon. Dette gir enkel adkomst til hele byen og videre ut av Oslo.

Det er kort vei til diverse skoler og barnehager. Nærmeste dagligvarebutikker er kun en kort spasertur unna. Da har man blant annet Kiwi Hegdehaugsveien og Rema 1000 Parkveien.

Her bor du med kort gangavstand til attraktive og levende bydeler som Majorstuen, Frogner, Vika, Bislett og St. Hanshaugen, med rikt kultur- og bylivstilbud. For rekreasjon og friluftsliv ligger både Slottsparken og Uranienborgparken like i nærheten, og det er også kort

vei til Frognerparken, Stensparken og St. Hanshaugen. Dette er perfekte områder for turer, trening og avslapning året rundt.

For den aktive finnes et bredt utvalg av treningssentre som SATS Fagerborg og aktivitetstilbud i nærområdet, samt Bislett Bad.

Parkering

Det er beboerparkering tilgjengelig i området. Med beboerparkeringstillatelse kan man parkere hele døgnet, også utover eventuell maksparkeingstid, på plasser reservert for beboere.

Gjeldende priser for beboerparkering i bydelene Frogner, St. Hanshaugen, Gamle Oslo, Grünerløkka og Sagene - innenfor sonene A, B, C, D, og E - er som følger:

- Bensin-, diesel- og hybridbiler samt ladbare hybrider: 3.850 kr per år
- Motorsykler og mopeder: 1.925 kr per år
- Elbiler: 1.300 kr per år
- El-motorsykler og el-mopeder: 650 kr per år

Det tas forbehold om endringer i prisene. For oppdatert informasjon, se: oslo.kommune.no - beboerparkering.

Adkomst

På høyre side i annonsen finner du et kartutsnitt. Ved å klikke på kartet kan du enkelt planlegge din rute fra valgt startpunkt og helt frem til boligen. Det vil være skiltet ved fellesvisninger for enkel orientering.

Tomt

Tomtetype: Eiet

Tomtestørrelse: 1734.4 m²

Tomten inneholder blant annet asfaltert gårdsplass, gressplener, prydbusker og trær.

Tomten er fellesareal. At tomten er fellesareal innebærer at sameiet eier og disponerer over de aktuelle områdene i fellesskap. Dette gir ikke hver enkelt seksjon en eksklusiv rett til bruk eller å disponere arealene, med mindre annet er uttrykkelig avtalt i avtale eller at det følger av vedtektene.

Beskrivelse av eiendommen

Type eiendom

Eieform: Eierseksjon

Objektstype: Eierseksjon

Ferdigattest/brukstillatelse:

Det foreligger ekspedisjonsdokument:

- Ekspedisjonsdokument (attestert) for Oscars gate 19 angående våningshus datert 21.01.1938.

Ekspedisjonsdokumentet er forgjengeren til ferdigattest og uattestert. Dokumentet bekrefter at det er søkt om oppføring av bygget, men gir ikke endelig godkjenning. At ekspedisjonsdokument eksisterer, gir ingen garanti for at bygget er oppført i samsvar med tillatelsen og gjeldende regelverk, eller at det senere er utført arbeid på bygget som ikke er byggemeldt eller godkjent.

Det foreligger ferdigattest for:

- Ferdigattest datert 22.12.2003, gjelder Oscars gate 19 - Bruksendring fra tannlegekontor i 2. etasje til tre leiligheter.
- Ferdigattest datert 20.04.2015, gjelder Oscars gate 19 - Utskifting av vinduer og balkongdører.
- Ferdigattest datert 12.12.2019, gjelder Oscars gate 19 - rehabilitering av bad.

- Melding om ferdig byggearbeid datert 29.08.1962 - Påbygning - Forbehold, hybel må kun utleies til enslig

person.

- Tilsynsomslag datert 05.01.1983, gjelder Oscars gate 19
- Bruksendring underetasje og del av 1 etasje.

- Tilsynsomslag datert 17.03.1986, gjelder Oscars gate 19
- Sammenslåing av 4 hybler til leilighet i 5. etasje.

- Etterslepsrapport datert 11.10.1993, gjelder Oscars gate 19 angående sammenslåing av 4 hybler til leilighet i 5. etasje. Saken er approbert, men det er ikke gitt byggetillatelse da det mangler ansvarshavende. Ved undersøkelse er det konstatert at arbeidet er utført. Saken er en mindre byggesak uten vesentlige mangler og kan henlegges uten ferdigattest. Approbert 30.06.1986.

Lovlighet, byggetegninger:

Det foreligger godkjente og byggemeldte tegninger, men de stemmer ikke med dagens bruk.
Tidligere bod er fjernet og arealet er tatt inn i boligarealet. Kjøkkenet fremstår utvidet inn i tidligere bodareal.
Endringen vurderes som et søknadspliktig tiltak etter plan- og bygningsloven. Det er ikke fremlagt dokumentasjon på at tiltaket er omsøkt eller godkjent av kommunen.

Kjøper overtar eiendommen slik den fremstår på visning med risiko og ansvaret for eventuelle pålegg fra kommunen og kostnader forbundet med dette.

Innhold

Leiligheten ligger i 2. etasje og består av følgende rom:
Entré, baderom, stue, kjøkken, soverom og balkong.

Leiligheten disponerer en kjellerbod med gulvareal på ca. 1,5 kvm.

Areal

BRA - i: 48 m²

BRA totalt: 48 m²

TBA: 5 m²

Bruksareal fordelt på etasje

2. etasje

BRA-i: 48 m² 48 m². Entré, bad, soverom, kjøkken og stue.

TBA fordelt på etasje

2. etasje

5 m² Balkong

Fra 01.01.24 er det innført nye regler for måling og opplysning av areal på boliger.

De nye arealbegrepene er:

Bruksareal BRA:

BRA-i - Internt bruksareal. Arealet innenfor boenheten.

BRA-e - Eksternt bruksareal. Areal av alle rom utenfor boenheten og som tilhører denne, for eksempel eksterne boder.

BRA-b - Innglasset balkong, altan, terrasser.

Andre arealer:

TBA -Terrasser og åpen altan som er tilknyttet boligen.

ALH - Areal med lav himlingshøyde måles på samme måte som BRA, men man ser bort fra krav til himlingshøyde. Arealet inngår ikke i BRA, men opplyses om sammen med BRA som et tillegg.

GUA – summen av BRA og AHL. Brukes når boligen har gulvareal som ikke er måleverdig på grunn av for eksempel skråtak eller lav himlingshøyde. Arealet oppgis som tilleggsinformasjon til øvrige arealer.

Ikke målbare arealer

Disponibel kjellerbod med skråtak og gulvareal på ca. 1,5 kvm.

Bygningssakkyndigs

kommentar til arealoppmåling

Lovlighet, byggetegninger:

Det foreligger godkjente og byggemeldte tegninger, men de stemmer ikke med dagens bruk. Tidligere bod er fjernet og arealet er tatt inn i boligarealet. Kjøkkenet fremstår utvidet inn i tidligere bodareal. Endringen vurderes som et søknadspliktig tiltak etter plan- og bygningsloven. Det er ikke fremlagt dokumentasjon på at tiltaket er omsøkt eller godkjent av kommunen.

Standard

Moderne og lys leilighet i bygård fra 1940. I 2022 ble boligen oppgradert med nye parkettgulv, lister og dører, samt skjulte kabler. Badet ble rehabilitert i regi av sameiet i 2019. Med store vindusflater, mye lysinnslipp og god takhøyde får man en god romfølelse.

Entré:

Åpen og luftig entré med en god takhøyde, som gir en god romfølelse ved ankomst. Entréen har praktiske oppbevaringsmuligheter for sko og yttertøy i en bred skyvedørsgarderobe med speilfronter, som utnytter arealet på en effektiv måte.

Stue:

Stuen fremstår som lys og innbydende med en god takhøyde på 2,66 meter, med en delvis åpen løsning mot kjøkkenet som skaper en sosial og harmonisk sone. Store vindusflater og direkte utgang til balkongen slipper inn rikelig med dagslys og forsterker den gode romfølelsen. Rommet er lett å møblere og har plass til både sofagruppe, sofabord, tv-benk og pynt, slik som planter og lignende.

Kjøkkenet:

Kjøkkenet har et stilrent uttrykk med hvite, glatte fronter og en praktisk lys laminatbenkeplate med nedfelt stålvask. Langs veggen over kjøkkenbenken er det pene, grå fliser og belysning under overskap. Kjøkkenet er utstyrt med integrert induksjonstopp og stekeovn.

Innebygd i skap over kokesonen er det en ventilator med kullfilter. I tillegg har kjøkkenet kjøleskap med frys og oppvaskmaskin, noe som gir en komplett og funksjonell kjøkkenløsning.

Bad:

Badet fra 2019 er av god størrelse og har flislagte overflater, samt varmekabler. Innredningen består av et vegghengt toalett, dusjhjørne, servant, speil med belysning og opplegg for vaskemaskin. I dusjsonen er det mosaikkfliser, svingbar glassdør og regnfallsdusj. Mekanisk avtrekk på bad.

Soverom:

Leiligheten disponerer et godt soverom med store vindusflater og balkongdør. Det er montert et romslig garderobeskap langst veggen på soverommet. Ved siden av sengen er det også plass til nattbordskuff.

Overflater:

Gulvoverflater i 3-stavs parkett. Gulv med fliser på bad med elektrisk gulvvarme.

Vegger: Vegger med fliser på bad.

Himling: Himlinger med malte plater.

Hvitevarer: Integrerte hvitevarer medfølger.

Innbo og løsøre: Følgende løsøre og tilbehør følger ikke med:

- Vaskemaskin

For øvrig gjelder NEF sin standardliste "Oversikt over løsøre og tilbehør" med mindre annet fremkommer av salgsoppgaven. Listen er vedlagt.

Gjenstander som er nevnt i standardlisten, men som ikke finnes på eiendommen, vil heller ikke følge med i salget. Alt utstyr og installasjoner som medfølger overtas slik de er, uten garanti, med mindre det foreligger en gjeldende garanti fra produsent eller leverandør.

Kjøper aksepterer at det kan forekomme hull og merker

etter montering av inventar og utstyr som ikke er en del av overdragelsen.

Eiendommens tilstand

Takstmann: Marcus Bratland

Type takst avholdt av takstmann: Tilstandsrapport

Sammendrag selgers egenerklæring: Selgers egenerklæringsskjema følger vedlagt salgsoppgaven. Interessenter oppfordres til å gjennomgå dette nøye.

Følgende opplysninger er spesielt viktig å merke seg: Tilleggskommentar: Høyre balkong dør i stuen mangler en liten del som gjør den bli litt løs når full åpning, men den er fungerende.

Samsvarserklæring: Det fremgår av selgers tilstandsrapport at det mangler/ikke er fremlagt samsvarserklæring for det elektriske anlegget.

Moderniseringer og påkostninger: Sameiets vedlikeholdshistorikk:

Styreleder opplyser om følgende vedlikehold for sameiet de siste årene:

- Det er mekanisk ventilasjon på bad og bygg.
- Alla bad i bygget er bytta. Se bilaga
- Nytt brandanlegg Mars 2024
- Ny nødbelysning 2025
- Hiss er utbytt mars 2025
- Merparten av ventilations motorerna er bytta hösten 2025

Følgende moderniseringer er foretatt de senere år:

- 2019: Nytt bad i regi i av sameiet
- 2022: Oppgradert med nye gulv, malte flater og lagt kabler skjult

Byggemåte

I forbindelse med salget er det blitt utført en tilstandsrapport av en bygnings sakkyndig, som gir en teknisk gjennomgang av boligen og påpeker eventuelle avvik. Rapporten, sammen med selgers egenerklæring, er vedlagt salgsoppgaven. Det er viktig at interessenter grundig gjennomgår disse dokumentene før bud legges inn.

All informasjon i tilstandsrapporten anses som kjent for kjøper, og det vil ikke være mulig å reklamere på forhold som er nevnt i rapporten. Spesielt forhold som er vurdert med TG2 og TG3 bør vurderes nøye, da de indikerer avvik fra normal slitasje og/eller høy alder, noe som kan innebære behov for utbedringer. Bygningsdeler som er merket med TGIU er ikke blitt vurdert av takstmannen.

Beskrivelsen av boligen nedenfor er hentet direkte fra tilstandsrapporten:

UTVENDIG:

Vestvendt balkong av betongkonstruksjoner på ca. 5 m². Rekkverk av betongkonstruksjoner. Rekkverkshøyden ble målt til: 89 cm.

Boligblokk bygget i 1940. Bygningen antas fundamentert med betong til stedlige masser. Grunnmur av betong. Etasjeskillere av betong. Yttervegger oppført med betong/murverk. Flat takkonstruksjon, antatt tekket med asfalttakbelegg/folie e.l (ikke besiktiget)

INNVENDIG:

Himlinger med malte plater. Vegger med fliser. Gulv med 3-stavs parkett. Takhøyden i stuen ble målt til: 2,66 m.

- Det er registrert enkelte bruksmerker på

gulvoverflatene i boligen.

Dette vurderes som normale alders- og bruksslitasjer og anses som et mindre avvik.

VÅTROM:

Bad: Himling med malte plater, innfelt downlights. Vegger med fliser. Gulv med fliser, elektrisk gulvvarme. Innredet med vegghengt klosett, servant nedfelt i innredning, speil og dusjhjørne med svingbar glassdør. Opplegg for vaskemaskin. Mekanisk avtrekk.

KJØKKEN:

Kjøkkeninnredning med glatte fronter. Laminat benkeplate med nedfelt vask. Integrert platetopp, stekeovn og kjøl/frysenskap. Kullfilterventilator over kokeplass.

VINDUER:

Vinduer med 3-lags press glass, prod. 2014. Vinduer med 2-lags press glass, prod. 2014.

BALKONGDØR:

Balkongdør med 2-lags press glass.

DØRER:

Bygningen har brann- og lydklassifisert entrédør. Balkongdør med 2-lags press glass på soverom.

TEKNISKE INSTALLASJONER:

Boligen varmes opp av radiatorer tilknyttet felles varmeanlegg. Elektrisk gulvvarme på bad.

Elektrisk anlegg:

Automatsikringer. Undertegnede har ikke elektrokompetanse, og det elektriske anlegget er derfor ikke faglig vurdert. Det elektriske er veldig begrenset

kontrollert i forbindelse med rapporten da dette krever Nemko godkjent kompetanse. På generelt grunnlag anbefales det kontroll av el-anlegget av autorisert firma.

1. Foreligger det eltilsynsrapport de siste 5 år, og det er ikke foretatt arbeid på anlegget etter denne, utenom retting av eventuelle avvik i eltilsynsrapport (dvs en el-tilsynsrapport uten avvik)?
Nei

Spørsmål til eier

2. Når ble det elektriske anlegget installert eller sist gang totalt rehabilitert (årstall)? Med totalt rehabilitert menes fullstendig utskiftet anlegg fra inntakssikring og videre.

1940

3. Er alle elektriske arbeider/anlegg i boligen utført av en registrert elektroinstallasjonsvirksomhet?

Ukjent

4. Er det elektriske anlegget utført eller er det foretatt tilleggsarbeider på det elektriske anlegget etter 1.1.1999?

Ja

Eksisterer det samsvarserklæring?

Ukjent

5. Foreligger det kontrollrapport fra offentlig myndighet – Det Lokale Eltilsyn (DLE) eller eventuelt andre tilsvarende kontrollinstanser med avvik som

ikke er utbedret eller kontrollen er over 5 år?

Nei

6. Forekommer det ofte at sikringene løses ut?

Nei

7. Har det vært brann, branntilløp eller varmgang (for eksempel termiske skader på deksler, kontaktpunkter eller lignende) i boligens elektriske anlegg?

Nei

Generelt om anlegget

8. Er det tegn til at det har vært termiske skader (tegn på varmgang) på kabler, brytere, downlights, stikkontakter og elektrisk utstyr? Sjekk samtidig tilstanden på elektrisk tilkobling av varmtvannsbereder,

jamfør eget punkt under varmtvannstank

Nei

9. Er der synlig defekter på kabler eller er disse ikke tilstrekkelig festet?

Nei

Inntak og sikringssskap

10. Er det tegn på at kabelinnføringer og hull i inntak og sikringssskap ikke er tette, så langt dette er mulig å sjekke uten å fjerne kapslinger?

Nei

11. Finnes det kursfortegnelse, og er den i samsvar med antall sikringer?

Ja

12. Foreta en helhetsvurdering av det elektriske anlegget, dets alder, allmenne tilstand og fare for liv og helse. Bør det elektriske anlegget ha en utvidet el-kontroll?

Ja det elektriske anlegget.

Leiligheten har hatt flere eiere, ukjent hva som er gjort av tidligere eier da det ikke foreligger dokumentasjon/ samsvarserklæringer på hele det elektriske anlegget. Det anbefales derfor alltid utvidet kontroll da dette ligger utenfor takstmannens kompetanseområde.

Bygningsdeler vurdert med TG2:

- Balkongdør | Det registreres at braketten i festet til døren er ødelagt noe som medfører at døren vinkler seg ned når den åpnes.

- Balkonger, terrasser og rom under balkonger | Det er registrert noen sprekker i murpussen, samt værslitte trefliser på gulvet.

- Etasjeskille/gulv mot grunn | Det er målt høydeforskjell på mellom 15-30 mm gjennom hele rommet. Tilstandsgrad 2 gis med bakgrunn i standardens krav til godkjente måleavvik. Målt høydeforskjell på mellom 10 - 20 mm innenfor en lengde på 2 meter. Tilstandsgrad 2 gis med bakgrunn i standardens krav til godkjente

måleavvik. Avviket er målt gjennom stue og kjøkken.

- Overflater Gulv, bad | Det er påvist at høydeforskjell fra topp slukrist til gulv/synlig topp membran ved dørterskel er mindre enn 25 mm. Krav til fall (høydeforskjell) er ikke oppfylt, men det er fall til sluk.

- Sluk, membran og tettesjikt, bad | Det foreligger ikke dokumentasjon på utførelse av membran/tettesjikt. Manglende dokumentasjon medfører usikkerhet om utførelsen, og det kan derfor ikke gis bedre tilstandsgrad enn TG2.

- Avtrekk, kjøkken | Kjøkkenet har ventilator med omluft (kullfilter).

I henhold til NS 3600 kreves mekanisk avtrekk for å kunne gi TG 0 eller TG 1. Kjøkkenventilator med kullfilter er vanlig i blokkleiligheter, og det er normalt ikke tillatt med forsert avtrekk til felles kanaler for bygget.

- Vannledninger, tekniske installasjoner | Det er påvist at eventuelt lekkasjevann fra rør i rør system ikke ledes til sluk eller annen kompenserende løsning.

- Ventilasjon, tekniske installasjoner | Det er påvist mangelfull ventilasjon på ett eller flere rom i boligen.

Bygningsdeler vurdert med TG3:

- Det er ikke avdekket forhold som er vurdert til TG3.

Helse, miljø og sikkerhet

- Rekkverket på balkong eller terrasse er for lavt i forhold til dagens krav. Høyden på rekkverket tilfredsstiller ikke dagens krav. "Høyde på rekkverk ved balkonger, tribuner, passasjer og lignende skal være minimum 1,0 m".

Bygningsdeler som ikke er blitt undersøkt (TGIU):

- Tilliggende konstruksjoner våtrom | Det er pga bygningsmessige hindringer ikke fysisk mulig å foreta hulltaking i vegg bak våtsone.

Øvrig informasjon

Adresse

Oscars gate 19, 0352 OSLO

Gnr. 214, bnr. 228, snr. 15, ideell andel 1/1
i Oslo kommune.

Selger

Hamid Sadoni

Sameie

Sameiet Oscars Gate 19

Organisasjonsnummer: 985073597

Sameiet Oscars gate 19 er et eierseksjonssameie.
Sameiet består av 75 eierseksjoner, hvorav 9 er næringsseksjoner.

Følgende vedlikeholdshistorikk for sameiet de siste årene:

- Utskiftning av heis 2025
- Rehabiliteringsprosjekt i 2019 til en kostnad på kr. 22 mill.kr. som omfattet: Total rørutskifting vann/avløp og renovering bad i alle boligseksjoner. Påbegynt des-18 og avsluttet juli-19.
- Utskifting/oppgradering av el-anlegg i kjeller (inkl. inntakstavle) og nye stigeledninger til boligseksjonene. Påbegynt høst-18 og avsluttet des-19.
- Oppussing av trapperom og ganger, utført i okt-des 2019
- Utskifting av vinduer/balkongdører i flere seksjoner i 2014.
- Eget vaskeri (nytt vaskeri i tidligere fyrrom) – nye tørketromler og vaskemaskiner og nytt elektrisk anlegg ble installert i 2014.
- Sameiet er påkoblet fjernvarme pr. 02.10.12.
- Utskifting dører til alle boligseksjonene (og fellesarealer) med brannsikre dører i 2011.

- Omfattende vedlikehold i 2002/2003/2004, kostnad på over 6. mill. kroner: Rep./oppussing fasader, utskifting vinduer/balkongdører i noen seksjoner og ny drenering.

Svar fra styret 26.03.2026:

Foreligger det noen planer om vedlikehold/prosjekter eller lignende i sameiet i nær fremtid?

- Vi må börja se på fasad og tak inom de närmaste åren. Vad det innebär vet vi ikke men vi har inga akuta problem i dag men vi bör se på det.

Er det noen planer om å justere fellesutgifter og/eller fellesgjeld?

- Inga planer på att justere fellesutgifterna mer än "normalt" finns ikke per i dag. Vi vet mer då neste års budget läggs sen höst

Er det ellers noe som styret ønsker at vi informerer nye eiere om?

- Övrig info

Det er gratis vask i vaskeriet. 2 vaskemaskiner og 2 st torktumlare.

Utrymningshuset i Hagen till spårveien renoveras i dagarna og får en underhållsplan så det skall hålla sig fint

Dersom sameie har felles grunnpakke for tv/internett inkludert i fellesutgiftene. Hvilken leverandør?

- Fiber ingår og det er Global Connect. Ej TV. Detta löser man själv.

Forretningsfører: Ecit Norian AS

Sameiets forsikringselskap: Gjensidige Forsikring ASA

Polisenummer fellesforsikring: 81204549

Husdyr: Det følger av sameiets husordensregler at dyrehold ikke er tillatt. Det er ikke tillatt å ha dyr som hund og lignende i leilighetene. Det er tillatt med innekatt.

Forkjøpsrett: Sameiet praktiserer ikke forkjøpsrett.

Styregodkjennelse: Sameiets styre skal underrettes skriftlig om alle overdragelser og leieforhold på eget innflyttings skjema.

Regnskap/budsjett/kostnadsøkninger: Årsregnskapet for 2024 viser et overskudd på ca. kr 1 800 000. Det var budsjettert et overskudd på ca. kr 880 000 i 2025.

Vedtekter/husordensregler

Vedtekter og husordensregler ligger vedlagt salgsoppgaven.

Beboernes forpliktelser og dugnader

Dugnader må påregnes.

Energiklasse

G

Info energiklasse

Alle eiendommer som selges eller leies ut, skal ha energiattest. Unntak gjelder blant annet for frittstående bygninger med bruksareal mindre enn 50 m². Det er eier som plikter å fremlegge energiattest og er selv ansvarlig for at opplysningene er korrekte.

Selger har fylt ut fullstendig energiattest, som er lagt ved salgsoppgaven. Megler påtar seg ikke ansvar for informasjonen som fremgår av energiattesten.

Oppvarming

Boligen har følgende oppvarmingskilder:

- Elektrisk gulvvarme på bad
- Radiatorer i stuen

Hvis et rom på visningen mangler fast installert oppvarmingskilde, vil ikke dette bli inkludert i handelen.

Selger opplyser om at strømforbruket har vært relativt lavt, da oppvarming via radiatorer og varmtvann er inkludert i felleskostnadene. Strøm brukes hovedsakelig til belysning og hvitevarer.

Regulerings og arealplaner

Ny kommuneplan fra 23. september 2015. Oslo kommune har vedtatt en ny kommuneplan som kan få betydning for en rekke eksisterende reguleringsplaner i kommunen. For informasjon om eventuelle arbeider eller prosjekter i nærliggende områder, anbefales det å gjøre søk i Oslo kommunes portal for saksinnsyn: <https://www.oslo.kommune.no/plan-bygg-og-eiendom/>.

Kommuneplaner:

- KDP-17: Kommunedelplan for torg og møteplasser. Flate: Områdeavgrensning for indre Oslo

Eiendommen er regulert til:

- S-3307 Spesialområde - bevaring (boliger) datert 08.04.1992.

For mer informasjon om reguleringsforhold, kontakt megler eller søk på saksnummer, adresse eller gårds- og bruksnummer på Plan- og bygningsetatens hjemmeside.

Eiendommen er vernet av PBL Byantikvaren Oslo under kategori Bygningslokalitet

Pågående plansaker i nærområde:

- Saksnummer 202205283: Holmboes gate 8 - Majorstuveien 5 B - Boliger

Pågående byggesaker i området:

- Saksnummer 202602324: Oscars gate 19 - felling av tre
- Saksnummer 202515112: Oscars gate 19 - tilbygg - Sporveien

- Saksnummer 202600781: Oscars gate 19 - bruksendring fra fysikalsk institutt til treningsrom
- Saksnummer 202600992: Josefines gate 22B - utskifting av heis
- Saksnummer 202600162: Josefines gate 22B - innvendig endring av bygg - Brannskille i bygg
- Saksnummer 202511604: Oscars gate 11 - ombygging og bruksendring av villa, etablering av tre nye boenheter, samt fasadeendring
- Saksnummer 202512418: Gustavs gate 2 - utskifting av kjellervinduer
- Saksnummer 202602558: Hegdehaugsveien 32 - bruksendring og innvendig ombygging i næringslokale fra blomsterbutikk til Burger King
- Saksnummer 202512549: Josefines gate - etablering av midlertidig trikkespor
- Saksnummer 202602558: Hegdehaugsveien 32 - bruksendring og innvendig ombygging i næringslokale fra blomsterbutikk til Burger King
- Saksnummer 202508487: Hegdehaugsveien 36 A - fasadeendring og etablering av ventilasjonsaggregat
- Saksnummer 202509116: Josefines gate 28 og 28 B - omlegging av tak

For mer informasjon om gjeldende reguleringsforhold, kontakt megler eller se Plan- og bygningsetatens nettsider. Det anbefales å søke på saksnummer, adresse eller gårds- og bruksnummer.

Eiendommen slår ut på Gul liste med 4 treff vedr. lokalitet og 6 treff vedr. enkeltminne. Byantikvarens «gule liste» er en oversikt over kulturminner i Oslo som Byantikvaren anser som verneverdige, enten ved formell fredning, regulering til bevaring, eller ved kommunalt listeføring. En lokalitet er et område med kulturminner, mens et enkeltminne er selve kulturminnet, som en bygning eller en gravhaug. Det betyr at et enkeltminne kan være et hus som er listeført, og det befinner seg innenfor en lokalitet som er et avgrenset område, for eksempel en gate eller et nabolag. Bevaringsområde: HOMANSBYEN - For- og bakgård er omfattet av vernebestemmelsene.

- Kulturminne bygget: <https://www.kulturminnesok.no/>

kart/?

q=&am-county=&lokenk=location&am-lok=&am-lokdati
ng=&am-lokconservation=&am-enk=&am-enkdating=&a
m-enkconservation=&bm-county=&cp=1&bounds=59.92
355202472819,10.725504755973816,59.92170503890705
,10.728508830070496&zoom=18&id=168587

Tinglyste heftelser

Tinglyste heftelser og rettigheter: På eiendommen er det tinglyst følgende heftelser og rettigheter som følger eiendommens matrikkel ved overskjøting til ny hjemmelshaver:

301/214/228/15:

08.03.1860 - Dokumentnr: 924309 - Bestemmelse om bebyggelse

Bestemmelse om gjerde

Bestemmelse om deleforbud

Bestemmelse om benyttelse

Overført fra: Knr:0301 Gnr:214 Bnr:228

Gjelder denne registerenheten med flere

23.08.1930 - Dokumentnr: 902703 - Erklæring/avtale

Best om rett til å trafikere tunnel under d.e.

Overført fra: Knr:0301 Gnr:214 Bnr:228

Gjelder denne registerenheten med flere

28.01.1939 - Dokumentnr: 300616 - Best. om vann/
kloakkledn.

Overført fra: Knr:0301 Gnr:214 Bnr:228

Gjelder denne registerenheten med flere

14.09.1939 - Dokumentnr: 304979 - Best. om vann/
kloakkledn.

Kan ikke slettes uten samtykke fra kommunen

Overført fra: Knr:0301 Gnr:214 Bnr:228

Gjelder denne registerenheten med flere

01.05.1940 - Dokumentnr: 301391 - Bestemmelse om bebyggelse
Bestemmelse om benyttelse
Overført fra: Knr:0301 Gnr:214 Bnr:228
Gjelder denne registerenheten med flere

21.01.1954 - Dokumentnr: 300695 - Bestemmelse om bebyggelse
Bestemmelse om benyttelse
Overført fra: Knr:0301 Gnr:214 Bnr:228
Gjelder denne registerenheten med flere

27.12.1954 - Dokumentnr: 311919 - Best om garasje/parkering
Overført fra: Knr:0301 Gnr:214 Bnr:228
Gjelder denne registerenheten med flere

06.02.2004 - Dokumentnr: 8642 - Erklæring/avtale
Denne seksjon har tilleggsdel - bygning.
Gjelder denne registerenheten med flere

05.03.2026 - Dokumentnr: 258241 - Registerenheten kan ikke disponeres over uten samtykke fra rettighetshaver
Rettighetshaver: Emera Nol AS
Org.nr: 934 963 385
Elektronisk innsendt

20.12.1939 - Dokumentnr: 306951 - Sammenslått med denne matrikkelenhet:
Hegdehaugsvn 35 B
Overført fra: Knr:0301 Gnr:214 Bnr:228
Gjelder denne registerenheten med flere

06.10.1986 - Dokumentnr: 62149 - Seksjonering
Opprettet seksjoner:

Snr: 15
Formål: Næring
Sameiebrøk: 33/3444
EIENDOMMEN ER OPPDELT I 73 SEKSJONER

06.02.2004 - Dokumentnr: 8642 - Resek/ending
formål/brøk/tilleggsdel
Ending av formål/brøk:
Snr: 15
Formål: Bolig
Sameiebrøk: 63/3444
Bestemmelser om tilleggsdel, se under servitutter.
Gjelder seksjon nr:15,16 og 17.

Legalpant: Kommunen har legalpant som sikkerhet for betaling av kommunale avgifter og eventuell eiendomsskatt. De øvrige seksjonseierne i sameiet har legalpant på inntil 2G som sikkerhet for krav knyttet til sameieforholdet, som felleskostnader. Legalpant er pant som ikke vises i grunnboksutskriften, og har prioritet foran tinglyste lån, for eksempel banklån på seksjonen. Legalpant til kommunen har høyere prioritet enn legalpant til sameiet.

Vei, vann og avløp

Eiendommen er tilknyttet offentlig vann- og avløpssystem. Stikkledningene fra eiendommen og ut til det kommunale nettet er private, og vedlikeholdsansvaret for disse påhviler sameiet. Adkomst til eiendommen skjer via offentlig vei.

Utleie

Adgang til utleie: Boligen kan leies ut i henhold til gjeldende lovverk. I samsvar med sameiets vedtekter kreves det styregodkjennelse av leietaker ved utleie av boligen. Kjøper bærer risikoen for at ønsket leietaker blir

godkjent, og godkjenning kan kun nektes dersom det foreligger saklig grunn.

Korttidsutleie er tillatt i opptil 90 døgn per år, jf. eierseksjonsloven § 24. Denne grensen kan justeres i vedtektene, men må settes mellom 60 og 120 døgn. I sameiets vedtekter er grensen satt til 90 dager. Korttidsutleie refererer til utleie i inntil 30 døgn sammenhengende.

Skal meldes på eget skjema til styret (innflyttings skjema). Kr. 2.500,- i innflyttingsomkostninger for skilter og arbeidet med å montere skilter.

Radonmåling

Det er ikke foretatt radonmålinger.

Diverse

Det informeres om at ingen kan eie mer enn to boligseksjoner i sameiet, i henhold til eierseksjonsloven § 23. Seksjoner som eies av nærstående eller gjennom et firma regnes også med.

I henhold til eierseksjonsloven § 31 er sameierne ansvarlige overfor sameiets kreditorer i forhold til sin sameiebrøk. Ved manglende betaling av fellesutgifter har sameiet legal panterett i den enkelte eierseksjon, begrenset til inntil 2 ganger folketrygdens grunnbeløp.

Kjøper og selger er forpliktet til å signere den standard kjøpekontrakten utarbeidet av Emera som en del av eiendomshandleren. Kjøpekontrakten kan gjennomgå hos eiendomsmegler før budet legges inn. Kontakt eiendomsmegler for eventuelle spørsmål.

Selger leverer eiendommen i ryddig og rengjort stand.

Foto: Joakim Karlsen.

Kontraks- grunnlag

Overtakelse

Tidspunkt for overtakelse avtales mellom kjøper og selger.

Forsikring

Boligselgerforsikring: Selger har ikke tegnet boligselgerforsikring.

Boligkjøperforsikring: Kjøper har anledning til å tegne boligkjøperforsikring. Vedlagt i salgsoppgaven følger informasjon om Boligkjøperforsikring fra Söderberg & Partners. Boligkjøperforsikring er en rettshjelpsforsikring som gir trygghet og profesjonell juridisk hjelp dersom det oppdages uventede feil eller mangler ved boligen de neste fem årene. Les mer om Boligkjøperforsikring i vedlagte materiell eller på <https://www.soderbergpartners.no/eiendom/boligkjoper/>

Lovanvendelse

Regelverk og generelle opplysninger

Boligen selges med det inventar og utstyr som i henhold til gjeldende lover, forskrifter eller offentlige pålegg skal følge med eiendommen, jf. avhendingsloven § 3-4. Fastmonterte eller spesialtilpassede installasjoner og innredning som anses som varig tilknyttet boligen, følger normalt med i handelen, med mindre det foreligger en særskilt avtale mellom partene om noe annet, jf. avhendingsloven § 3-5.

En standard tilbehørsliste utarbeidet av Norges Eiendomsmeglerforbund (NEF) følger salgsoppgaven, og gjelder som utgangspunkt for hva som inkluderes i salget – med mindre avvik er tydelig avtalt mellom kjøper og selger.

Om informasjonsgrunnlaget

Opplysninger om boligens størrelse og utforming, både innvendig og utvendig, bygger på informasjon hentet fra vedlagte tilstands- og boligsalgsrapport. Innholdet i salgsoppgaven er basert på selgers informasjon, fagkyndig vurdering, samt opplysninger fra offentlige registre som kommunen og Kartverket. Det er viktig at kjøper setter seg grundig inn i alle salgsdokumentene, herunder salgsoppgave, tilstandsrapport og selgers egenerklæring. Kjøper anses for å være kjent med forhold som er tydelig beskrevet i salgsdokumentene, slike forhold kan ikke senere gjøres gjeldende som en mangel ved boligen. Dette gjelder uavhengig av om dokumentene er lest.

Det kan være forskjell mellom boligens faktiske bruk av rom og det som er godkjent av myndighetene. Alle interessenter anbefales derfor å undersøke eiendommen nøye, gjerne sammen med fagperson, før bud gis. Dersom kjøper velger å kjøpe uten å ha sett eiendommen, kan det ikke etter overtakelse reklameres på forhold som burde ha vært oppdaget ved en ordinær gjennomgang.

Dersom det oppstår behov for ytterligere avklaringer, oppfordres interessenter til å kontakte eiendomsmedglør eller egne rådgivere før de gir bud.

Slitasje og bruk

Det må også forventes at eiendommer som har vært i bruk, vil kunne ha tegn til slitasje og eventuelle skader. Slik normal bruksslitasje og behov for vedlikehold må kjøper påregne, og dette vil normalt ikke gi grunnlag for reklamasjon eller prisavslag.

Avtalerettslig

Partenes rettigheter og plikter reguleres av avtalen mellom partene, og all tilgjengelig dokumentasjon som forelå for kjøper før handelen ble inngått. I tillegg gjelder avhendingsloven. Det gjelder ulike avtalevilkår avhengig av om kjøper er forbrukerkjøper eller ikke, og dette er nærmere forklart nedenfor.

Budgivning og selgers vurdering

På grunn av ulike ansvarsforhold kan selger velge å prioritere bud fra ikke-forbrukere, selv om budet er lavere enn et forbrukerbud. Når kjøper ikke er forbruker, kan selges ansvar begrenses ettersom boligen selges «som den er», noe som kan være av verdi for selger. Det understrekes at selger står fritt til å velge hvilket bud som aksepteres, og er ikke forpliktet til å velge det høyeste.

Alle budgivere må ved inngivelse av bud opplyse om de opptrer som forbruker eller som næringsdrivende/person som handler hovedsakelig som ledd i næringsvirksomhet. Det vil opplyses hvis konkurrerende bud kommer fra en ikke-forbruker.

Forbrukerkjøp – definisjon og vilkår:

Et forbrukerkjøp foreligger når en fysisk person kjøper eiendom uten at formålet hovedsakelig er knyttet til næringsvirksomhet.

En eiendom anses å ha en mangel dersom den ikke oppfyller kravene som følger av avtalen, eller ved brudd på bestemmelser i avhendingsloven §§ 3-2 til 3-8. Det samme gjelder hvis eiendommen ikke samsvarer med det som med rimelighet kunne forventes ut fra blant annet alder, type og synlig tilstand – eller hvis det er tilbakeholdt, eller gitt feilaktige opplysninger, og dette har påvirket avtalen.

Dersom det er avvik mellom oppgitt og faktisk innvendig areal på minst 2 % og samtidig minst 1 kvadratmeter, kan dette utløse rett til kompensasjon etter § 3-3 i avhendingsloven.

Ved beregning av krav om prisavslag eller erstatning må kjøper selv dekke kostnader med inntil kr 10 000 (som en egenandel).

Ikke-forbruker – definisjon og vilkår:

Dersom kjøper er en juridisk enhet, eller en fysisk person som handler i næringsssammenheng, regnes kjøpet ikke

som et forbrukerkjøp.

Ved slike kjøp selges eiendommen «som den er», og selgers ansvar er begrenset til det som følger direkte av avtalen, jf. avhendingsloven § 3-9. I disse tilfellene fravikes § 3-3 andre ledd, og eventuelle arealavvik vurderes etter § 3-8.

Kjøperens plikt til å foreta grundige undersøkelser gjelder også fullt ut for kjøpere som ikke omfattes av forbrukerdefinisjonen.

Budgivning

Bud kan legges inn på nettannonsen på "gi bud" knappen eller via hjemmesiden. Ved elektronisk budgivning kan bud legges inn trygt og enkelt med bank-ID.

Eiendomsmegler kan også kontaktes for tilsendelse av budkjema, og budskjema finnes også i salgsoppgaven.

Alle bud skal inngi skriftlig til eiendomsmegler. Kravet til skriftlighet gjelder også ved forhøyelse av bud, motbud og selgers aksept eller avslag. Før et bud kan formidles til selger må megler innhente gyldig legitimasjon og signatur fra budgiver. Kravet til legitimasjon og signatur er oppfylt dersom budgiver bruker e-signatur som f.eks. bankID. Etter det første budet er inngitt, kan budgiver inngi bud pr e-post eller pr SMS til megler.

Hvis budgiver skal by på eiendommen i henhold til en kjøpsfullmakt må megler kontaktes og fullmakten oversendes før budgivning.

Et bud bør inneholde eiendommens adresse (eventuelt gnr/bnr), kjøpesum, budgivers kontaktinformasjon, finansieringsplan, akseptfrist, overtakelsesdato og eventuelle forbehold som for eksempel usikker finansiering, salg av nåværende bolig ol. Normalt vil ikke et bud med forbehold bli akseptert før forbeholdet er avklart. Konferer gjerne med megler før bud avgis.

Bud som har forbehold om konfidensialitet ("hemmelige

bud") vil ikke bli formidlet til selger. Alle interessenter oppfordres til å inngi bud via eiendomsmegler.

Megler skal legge til rette for en forsvarlig avvikling av budrunden. I forbrukerforhold (dvs. der selger er forbruker) skal megleren ikke formidle bud med kortere akseptfrist enn til kl. 12.00 første virkedag etter siste annonserte visning. Senere bud må ha en akseptfrist som er lang nok til at budet og eventuelle forbehold kan viderefremmes til alle involverte parter slik at disse får tid til å områ seg, jf. forskrift om eiendomsmegling § 6-3. Akseptfrist bør derfor være på minimum 30 minutter, og budforhøyelser bør skje senest 10 minutter før fristens utløp. Dersom bud inngis med en frist som åpenbart er for kort til at megleren kan avvike budrunden på en forsvarlig måte, vil megler fraråde budet.

Eiendomsmegler skal så snart som mulig bekrefte skriftlig overfor budgivere at budene deres er mottatt, og vil uoppfordret gi sin vurdering av det enkelte bud overfor selgeren.

Etter at handel har kommet i stand, eller dersom en budrunde avsluttes uten at handel er kommet i stand, kan en budgiver kreve kopi av budjournalen i anonymisert form. Kopi av budjournal gis til kjøper og selger uten ugrunnet opphold etter at handel er kommet i stand.

Hvis budgiver ønsker å være anonym, kan bud fremmes via en fullmektig.

For mer informasjon om budgivningsprosessen, se «Forbrukerinformasjon om budgivning», som er vedlagt salgsoppgaven, eller ta kontakt med megler.

Hvitvasking

Eiendomsmeglere er underlagt lov om hvitvasking, og er blant annet forpliktet til å gjennomføre kundetiltak av både selger og kjøper.

Hvis kjøper ikke bidrar til at megler får gjennomført kundetiltak og dette fører til at avtalen ikke kan gjennomføres eller blir forsinket, er dette et mislighold fra kjøpers side. Et vesentlig mislighold kan gi selger rett til å heve avtalen og til å gjennomføre deknings salg for kjøpers regning.

Dersom selger ikke bidrar til at megler får gjennomført løpende kundetiltak underveis i oppdraget, må eiendomsmegler stanse gjennomføringen av transaksjonen. Selger vil i et slikt tilfelle ha misligholdt sine forpliktelser, og kjøper vil kunne ha et krav mot selger etter avhendingsloven.

Hvis kundetiltak ikke lar seg gjennomføre, vil Emera eiendomsmegling ikke kunne bistå med handelen eller foreta oppgjør.

Personopplysningsloven

Personopplysninger blir behandlet i samsvar med personopplysningsloven. Se www.emera.no for vår personvernerklæring.

Meglernes vederlag

Provisjon ved salg til prisantydning: kr 38 682,10

Grunnpakke bolig info: kr 14 300,00

Markedspakke: kr 24 850,00

Oppgjørshonorar inkl. factoring: kr 12 900,00

Tilrettelegging: kr 12 900,00

Visninger/overtagelser: kr 3 500,00 pr. stk

Eierskiftegebyr kr 6 725,00

Utlegg:

Selger dekker utlegg i henhold til oppdragsavtalen. Disse er estimert til ca. kr 21 725,00, og omfatter vanligvis innhenting av informasjon fra kommunen, eventuell forretningsfører, samt kopi av tinglyste dokumenter. Total kostnad ved salg til prisantydning: kr 128 857,10

Dette inkluderer både vederlag og stipulerte utlegg.

Ved avbrutt oppdrag:

Dersom oppdraget sies opp eller utløper uten at salget gjennomføres, har megler krav på rimelig vederlag for medgått tid og for utført arbeid. Dette omfatter blant annet vederlag knyttet til tilrettelegging, markedsføring og eventuelle avholdte visninger, samt påløpte utlegg. Timepris ved slik beregning er kr 3500.

Oppdragsansvarlig

Magnus Øvreseth

Eiendomsmeglerfullmektig

magnus.ovreseth@emera.no

Tlf: 918 40 369

Ansvarlig megler

Marte Olea Skjæret

Kontorsjef | Eiendomsmegler MNEF | Partner

marte.skjaeret@emera.no

Tlf: 977 24 295

Meglerforetaket

Emera No1 AS

Organisasjonsnummer 934963385

Henrik Ibsens gate 40-42, 0255 OSLO

Tlf: 222 52 222

Salgsoppgavedato

05.04.2026

Samarbeidspartnere og

tilknyttede foretak

Emera Norge AS og eiendomsmeglingsforetakene som er tilknyttet Emera har samarbeid med forskjellige

foretak som tilbyr forbrukerne produkter eller tjenester i forbindelse med et salgsoppdrag. Våre samarbeidspartene er:

Søderberg & Partners AS - formidler av boligselger- og boligkjøperforsikring

Overo AS - leverandør av digitale oppgjørsskjemaer og overtakelsesprotokoller som også inneholder tilbud til forbruker om tilpassede strøm-, internett - og alarmtjenester

Hvilke produkter/tjenester kjøper og selger får i forbindelse med oppdraget, kan variere ut fra hvor i landet eiendommen ligger.

OSCARS GATE 19

VEDLEGG



EGENERKLÆRINGSSKJEMA

Til orientering vil dette skjema være en del av salgsoppgaven

Meglerfirma	
EMERA Oslo Vest	
Oppdragsnr.	
01260053	
Selger 1 navn	
Hamid Sadoni	
Gateadresse	
Oscars gate 19	
Poststed	Postnr
OSLO	0352
Er det dødsbo?	
<input checked="" type="checkbox"/> Nei <input type="checkbox"/> Ja	
Avdødes navn	
Er det salg ved fullmakt?	
<input checked="" type="checkbox"/> Nei <input type="checkbox"/> Ja	
Hjemmelshavers navn	
Har du kjennskap til eiendommen?	
<input type="checkbox"/> Nei <input checked="" type="checkbox"/> Ja	
Når kjøpte du boligen?	
År	2023
Hvor lenge har du eid boligen?	
Antall år	2
Antall måneder	9
Har du bodd i boligen siste 12 måneder?	
<input checked="" type="checkbox"/> Nei <input type="checkbox"/> Ja	
I hvilket forsikringsselskap har du tegnet villa/husforsikring?	
Forsikringsselskap	Sparebanken øst
Polise/avtalnr.	

Document reference: 01260053

Spørsmål for alle typer eiendommer

- 1 Kjenner du til om det er/har vært feil tilknyttet våtrommene, f.eks. sprekker, lekkasje, råte, lukt eller soppkader?
- Nei Ja

Initialer selger: HS

1

- 2 Kjenner du til om det er utført arbeid på bad/våtrom?
Svar
- 3 Kjenner du til om det er/har vært tilbakeslag av avløpsvann i sluk eller lignende?
 Nei Ja
- 4 Kjenner du til feil eller om har vært utført arbeid/kontroll på vann/avløp?
Svar
- 5 Kjenner du til om det er/har vært problemer med drenering, fuktinnslag, øvrig fukt eller fuktmerker i underetasje/kjeller?
 Nei Ja
- 6 Kjenner du til om det er/har vært utettheter i terrasse/garasje/tak/fasade?
 Nei Ja
- 7 Kjenner du til om det er/har vært problemer med ildsted/skorstein/pipe f.eks. dårlig trekk, sprekker, pålegg, fyringsforbud eller lignende?
 Nei Ja
- 8 Kjenner du til om det er/har vært f.eks. sprekker i mur, skjeve gulv eller lignende?
 Nei Ja
- 9 Kjenner du til om det er/har vært sopp/råteskader/insekter/skadedyr på eiendommen som rotter, mus, maur eller lignende?
 Nei Ja
- 10 Kjenner du til om det er/har vært skjeggkre i boligen?
 Nei Ja
- 11 Kjenner du til om det er/har vært utført arbeid på el-anlegget eller andre installasjoner (f.eks. oljetank, sentralfyr, ventilasjon)?
Svar
- 12 Kjenner du til om det er utført kontroll av el-anlegget og/eller andre installasjoner (f.eks. oljetank, sentralfyr, ventilasjon)?
 Nei Ja
- 13 Har du ladeanlegg/ladeboks for elbil i dag?
 Nei Ja
- 14 Kjenner du til om ufaglærte har utført arbeid som normalt bør utføres av faglærte, utover det som er nevnt tidligere (f.eks. drenering, murerarbeid, tømmerarbeid etc)?
 Nei Ja
- 15 Er det nedgravd oljetank på eiendommen?
 Nei Ja
- 16 Kjenner du til om det har vært utført arbeid på terrasse/garasje/tak/fasade?
Svar
- 17 Selges eiendommen med utleiedel, leilighet, hybel eller tilsvarende?
 Nei Ja
- 18 Kjenner du til om det er innredet/bruksendret/bygget ut i kjeller eller loft eller andre deler av boligen?
 Nei Ja
- 19 Kjenner du til forslag eller vedtatte reguleringsplaner, andre planer, nabovarsel eller offentlige vedtak som kan medføre endringer i bruken av eiendommen eller av dens omgivelser?
 Nei Ja
- 20 Kjenner du til om det foreligger påbud/heftelser/krav/manglende tillatelser vedrørende eiendommen?
 Nei Ja

21 Er det foretatt radonmåling?

Nei Ja

22 Kjenner du til manglende brukstillatelse eller ferdigattest?

Nei Ja

23 Kjenner du til om det foreligger skaderapporter/ tilstandsvurderinger eller utførte målinger?

Nei Ja

24 Er det andre forhold av betydning ved eiendommen som kan være relevant for kjøper å vite om (f.eks. rasfare, tinglyste forhold eller private avtaler)?

Nei Ja

Spørsmål for bolig i sameie/borettslag/boligaksjeselskap:

25 Kjenner du til om sameiet/laget/selskapet er involvert i tvister av noe slag?

Nei Ja

26 Kjenner du til vedtak/forslag til vedtak om forhold vedr. eiendommen som kan medføre økte felleskostnader/økt fellesgjeld?

Nei Ja

27 Kjenner du til om det er/har vært sopp/råteskader/insekter/skadedyr i sameiet/laget/selskapet (fellesareal eller i andre boliger) som rotter, mus, maur eller lignende?

Nei Ja

28 Kjenner du til om det er/har vært skjeggkre i sameiet/laget/selskapet (fellesareal eller i andre boliger)?

Nei Ja

Tilleggskommentar

Høyre balkong dør i stuen mangler en liten del som gjør den bli litt løs når full åpning, men den er fungerende.

Jeg bekrefter at opplysningene er gitt etter beste skjønn. Jeg er kjent med at dersom jeg har gitt ufullstendige, uriktige eller misvisende opplysninger om eiendommen, vil forsikringselskapet kunne søke hel eller delvis regress for sine utbetalinger eller redusere sitt ansvar helt eller delvis, jfr. vilkår for boligselgerforsikring punkt 7.1 og forsikringsavtaleloven kapittel 4.

Jeg er orientert om mitt mulige ansvar som selger etter avhendingsloven, eventuelt etter kjøpsloven (aksjeboliger), og om forsikringsgiver sitt boligselgerforsikringstilbud.

Jeg er klar over at avtale om forsikring er bindende. Jeg er også klar over at premietilbudet først kan påberopes når boligen er solgt (budaksept). Premietilbudet som er gitt av megler er bindende for forsikringsgiver i 6 – seks – måneder fra oppdragsinngåelse med megler.

Etter dette vil premien og forsikringsvilkårene kunne justeres. Når premietilbudet ikke lenger er bindende for forsikringselskapet må egenerklæringskjemaet signeres på nytt og eventuelle endringer påføres. Det vil da være forsikringspremien og forsikringsvilkårene på ny signeringsdato som legges til grunn.

Det kan ikke tegnes boligselgerforsikring ved følgende salg:

- mellom ektefeller eller slektninger i rett oppstigende eller nedstigenede linje, søsken, eller
- mellom personer som bor eller har bodd på boligeiendommen og/eller
- når salget skjer som ledd i sikredes næringsvirksomhet/er en næringsseiendom
- etter at boligeiendommen er lagt ut for salg.
- ved salg av helårs- og fritidsbolig er det krav til at det foreligger tilstandsrapport i henhold til Forskrift til avhendingslova (tryggere bolighandel).

Forsikringselskapet kan ved skriftlig samtykke akseptere tegning av forsikring også i ovennevnte tilfeller.

Dersom forsikringselskapet ikke har gitt skriftlig samtykke, kan erstatningen bortfalle.

Ved oppgjørsoppdrag trer forsikringen i kraft når kontrakten er signert av begge parter, begrenset til siste 12 måneder før overtakelse.

Forøvrig oppfordrer selger potensielle kjøpere til å undersøke eiendommen grundig, jf avhendingsloven § 3-10 og kjøpsloven § 20 (aksjeboliger).

Gyldig forsikring forutsetter at det for helårs- og fritidsbolig foreligger tilstandsrapport som er i henhold til Forskrift til avhendingslova (tryggere bolighandel).

Jeg ønsker boligselgerforsikring, og bekrefter å ha mottatt og lest forsikringsvilkårene og informasjonsbrosjyre til selger i forbindelse med kjøp av boligselgerforsikring. Forsikringen trer i kraft på det tidspunkt det foreligger en budaksept mellom partene, begrenset til tolv måneder før overtakelse. Ved oppgjørsoppdrag trer forsikringen i kraft når kontrakten er signert av begge parter, begrenset til siste 12 måneder før overtakelse. Jeg bekrefter med dette at eiendommen ikke er en næringsseiendom, at den ikke selges som ledd i næringsvirksomhet eller mellom ektefeller eller slektninger i rett oppstigende eller nedstigende linje, søsken, eller mellom personer som bor eller har bodd på boligeiendommen. Gyldig forsikring forutsetter at det for helårs- og fritidsbolig foreligger tilstandsrapport som er i henhold til Forskrift til avhendingslova (tryggere bolighandel). Forsikringen er ugyldig dersom den tegnes i strid med forsikringsvilkårene. Jeg er innforstått med at eiendomsmegleren ikke har fullmakt til å gjøre unntak fra ovennevnte begrensninger. Jeg er oppmerksom på at 8% av total forsikringspremie er honorar til Söderberg & Partners.

Jeg ønsker ikke boligselgerforsikring, men megler har tilbudt meg å kjøpe slik forsikring.

Jeg kan ikke kjøpe boligselgerforsikring ihht vilkår.

NAME OF SIGNER	IDENTIFIER	TIME	ELECTRONIC ID
Hamid Sadoni	a322696ec9d8d657cb8d b7b42bd26a587f4e97a4	06.03.2026 13:43:10 UTC	Signer authenticated by One time code

Document reference: 01260053

- This is a PDF document digitally signed by IN Groupe's E-Signing service.
- The document's integrity is protected by signing and sealing the contents with a certificate issued to IN Groupe by a third party. Validating the signature confirms that the contents have not been modified since the time of signing.
- For more information about document formats, see <https://doc.ingroupe.com/developer>

Nabolagsprofil

Oscars gate 19 - Nabolaget Homansbyen - vurdert av 252 lokalkjente

Nabolaget spesielt anbefalt for

- Enslige
- Studenter
- Godt voksne



Offentlig transport

Homansbyen i Hegdehaugsveien Linje 1N, 2N, 11N	0 min	0 km
Homansbyen Linje 19	1 min	0.1 km
Nationaltheatret T-bane, buss, flytog, tog, trikk	12 min	1 km
Nationaltheatret stasjon Totalt 10 ulike linjer	13 min	1.1 km
Nationaltheatret Linje 1, 2, 3, 4, 5	13 min	1.1 km

Skoler

Uraniensborg skole (1-10 kl.) 789 elever, 43 klasser	9 min	0.7 km
Bolteløkka skole (1-7 kl.) 341 elever, 18 klasser	10 min	0.8 km
Majorstuen skole (1-10 kl.) 658 elever, 43 klasser	15 min	1.2 km
Kristelig gymnasium grunnskole (8-10 kl.) 408 elever, 30 klasser	4 min	0.3 km
Fagerborg skole (8-10 kl.) 416 elever, 25 klasser	17 min	1.4 km
Kristelig gymnasium 450 elever, 15 klasser	4 min	0.3 km
Akademiet videregående skole Oslo 450 elever	5 min	0.4 km



Opplevd trygghet

Veldig trygt 83/100



Kvalitet på skolene

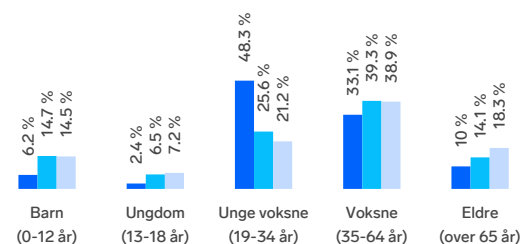
Veldig bra 82/100



Naboskapet

Høflige 56/100

Aldersfordeling



Område	Personer	Husholdninger
Homansbyen	2 797	2 009
Oslo og omegn	999 185	490 708
Norge	5 425 412	2 654 586

Barnehager

Treklang Montessoribarnehage (1-5 år) 34 barn	3 min	0.2 km
Uraniensborg barnehage (1-5 år) 30 barn	5 min	0.4 km
Bygården barnehage (1-5 år) 31 barn	6 min	0.5 km

Dagligvare

Kiwi Hegdehaugsveien	2 min	
Rema 1000 Parkveien PostNord	4 min	0.3 km





Innholdet i nabolagsprofilen er hentet fra ulike datakilder, og feil eller mangler kan forekomme. Vurderinger og sitater er innhentet på web og gir uttrykk for hvordan naboevner vurderer nabolaget. FINN.no AS kan ikke holdes ansvarlig for feil/mangler i profilen. Copyright © Finn.no AS 2026

Primære transportmidler









-  1. Trikk
-  2. Gående

 **Kollektivtilbud**
Veldig bra 94/100

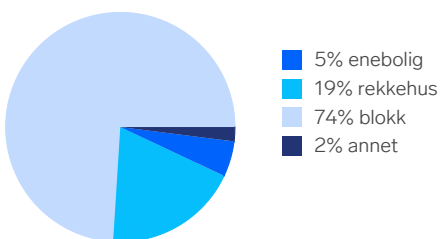
 **Shoppingutvalg**
Meget bra 87/100

 **Serveringstilbud**
Meget bra 86/100

Sport

-  Den tysk-norske Aktivitetshall 5 min 
0.4 km
-  Dronning Astrids plass streetbasket Ballspill 6 min 
0.5 km
-  EVO Oscarsgate 2 min 
-  Fresh Fitness Majorstuen 4 min 

Boligmasse




«Det er sentralt og kort vei til det meste. Hyggelig område - trives godt!»

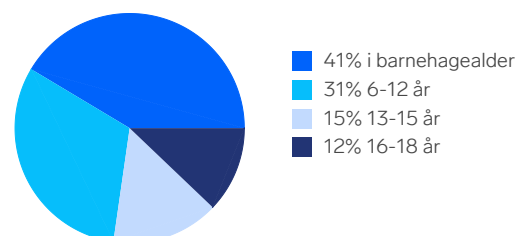
Sitat fra en lokalkjent



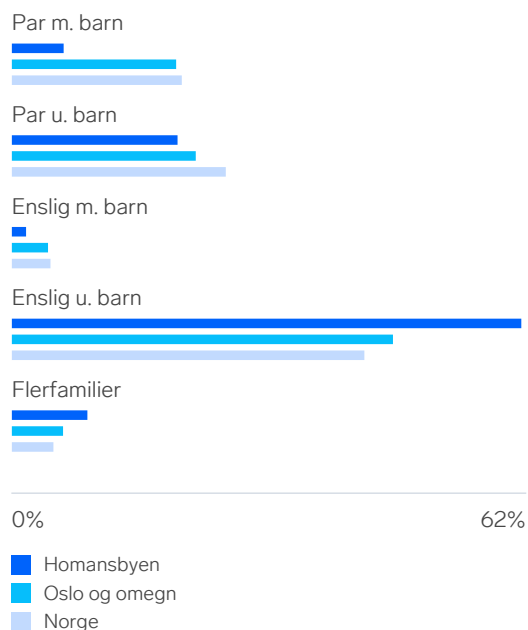
Varer/Tjenester

-  Valkyrien 10 min 
-  Apotek 1 Hygiea Oslo 1 min 

Aldersfordeling barn (0-18 år)



Familiesammensetning

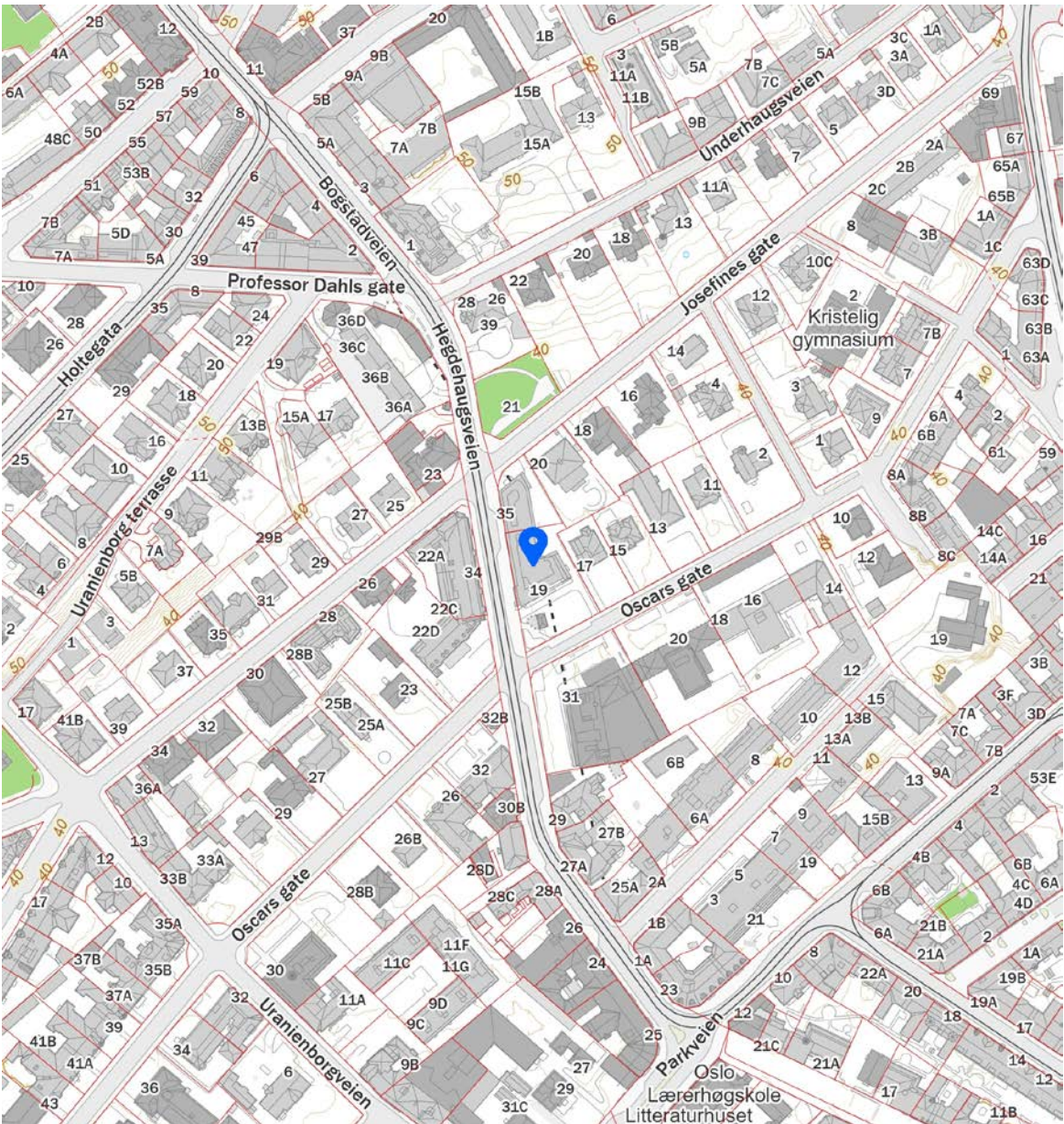
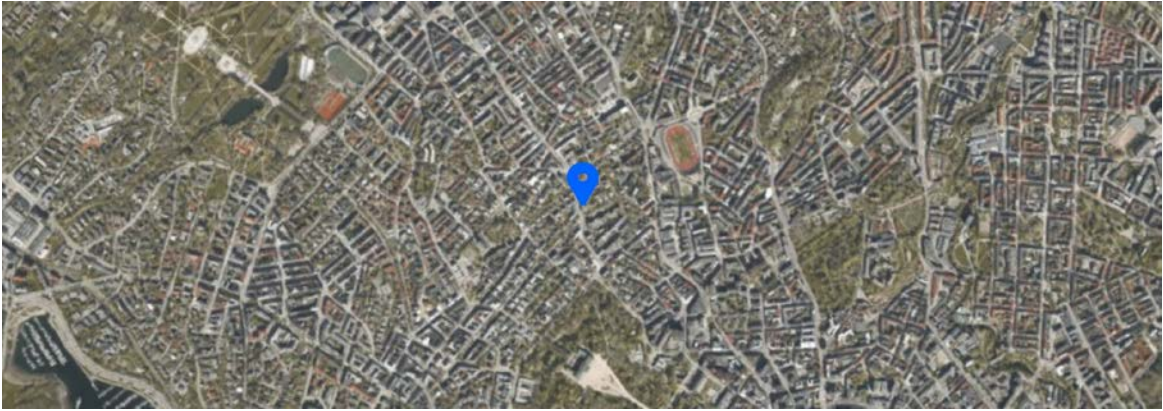


Sivilstand

Sivilstand	Oslo og omegn	Norge
Gift	18%	33%
Ikke gift	71%	54%
Separert	9%	9%
Enke/Enkemann	2%	4%




Innholdet i nabolagsprofilen er hentet fra ulike datakilder, og feil eller mangler kan forekomme. Vurderinger og sitater er innhentet på web og gir uttrykk for hvordan naboeier vurderer nabolaget. FINN.no AS kan ikke holdes ansvarlig for feil/mangler i profilen. Copyright © Finn.no AS 2026




 Innholdet i nabolagsprofilen er hentet fra ulike datakilder, og feil eller mangler kan forekomme. Vurderinger og sitater er innhentet på web og gir uttrykk for hvordan naboeier vurderer nabolaget. FINN.no AS kan ikke holdes ansvarlig for feil/mangler i profilen. Copyright © Finn.no AS 2026

Tilstandsrapport



 Selveierleilighet

 Oscars gate 19, 0352 OSLO

 OSLO kommune

gnr. 214, bnr. 228, snr. 15

Sum areal alle bygg: BRA: 48 m² BRA-i: 48 m²



Befaringsdato: 12.03.2026

Rapportdato: 31.03.2026

Oppdragsnr.: 22371-1610

Referansenummer: OC8643

Foretak: Takstkonsulent1 AS

Takstingeniør: Marcus Bratland



Rapporten kan brukes i inntil ett år etter befaringsdato, og kan ikke gjenbrukes ved flere boligsalg i denne perioden. Skjer det endringer, oppstår skader også videre på boligen, bør du som selger be om oppdatert rapport.

Takstkonsulent1 AS

Takstkonsulent1 AS ble omdannet fra et enkeltpersonsforetak i 2019. Enkeltpersonsforetaket ble opprettet i 2014. Bedriften og de ansatte er medlem av Norsk Takst og de ansatte har alle utdanning fra Fagskolen Vestland, bygningsakkyndig. Sertifiseringen er innenfor området Boligtaksering og omfatter: Verditakst, Tilstandsrapport, Boligsalgsrapport, Forhåndstakst, Byggelånsoppfølging og Reklamasjonsrapport. Av erfaring kan vi vise til 40 år i byggebransjen som tømrer og taktekker med fag- og mesterbrev i taktekkerfaget. Selskapet ble omdannet til AS i 2019.



TAKSTSAMVIRKE
AS

Rapportansvarlig

*Marcus
Bratland*

Marcus Bratland
Uavhengig Takstingeniør
mb@takstkonsulent1.no
984 68 454



Dette trenger du å vite om tilstandsrapporten



Hva er en tilstandsrapport?

En tilstandsrapport beskriver synlige skader/avvik eller tegn på skader/avvik på boligen. Rapporten fremhever vanligvis ikke positive egenskaper ved boligen.



Hva vurderer en bygningssakkyndig?

Den bygningssakkyndige vurderer boligen ut fra hva man kan forvente av en bygning av samme alder og type. Vurderingen gjøres som regel mot hvordan det var vanlig å bygge og regler som gjaldt da boligen ble oppført (søknadstidspunktet). Forhold som er vanlige for bygningens alder, slik som slitasje etter normal bruk regnes ikke som avvik.



Hva inneholder tilstandsrapporten?

Den bygningssakkyndige undersøker rom og bygningsdeler slik det kommer frem av [Forskrift til avhendingsloven](#). Tilstandsrapporten inneholder bare avvik som den bygningssakkyndige kan se eller kontrollere med enkle hjelpemidler. Det gjøres ikke nærmere undersøkelser slik som åpning av vegger eller andre bygningsdeler. I vegg mot våtrom og rom under terreng kan det borres et hull for å gjøre enkle undersøkelser slik som fuktøk.

Når du kjøper en brukt bolig

Når du kjøper en brukt bolig, er det viktig å være oppmerksom på at dette ikke kan sammenlignes med å kjøpe en ny bolig. Måten boligen ble bygget på kan være annerledes enn i dag. Bygninger svekkes over tid, og utsettes for slitasje blant annet på grunn av bruk og vær og vind. Mange boliger fornyes helt eller delvis, noen i flere omganger, eller det oppføres tilbygg. Særlig for boliger som er pusset opp eller endret, er det viktig å merke seg at fornyelse av overflater ikke nødvendigvis betyr at bygningsdeler under er forbedret.

Vurdering mot byggeregler

Den bygningssakkyndige vil vurdere boligen mot hvordan det var vanlig å bygge og regler som gjaldt på søknadstidspunktet. Den bygningssakkyndige ser etter avvik som har betydning for og som reduserer boligens funksjon og verdi, og som kommer frem av Forskrift til avhendingslova.

Tilstandsrapporten beskriver ikke hele boligen

BYGNINGSSAKKYNDIGE SER FOR EKSEMPEL IKKE PÅ

- vanlig slitasje og normal vedlikeholdstilstand
- bagatellmessige forhold som ikke påvirker bygningens bruk eller verdi vesentlig
- etasjeskillere
- tilleggsbygg slik som garasje, bod, anneks, naust og så videre
- utvendige trapper
- støttemurer
- skjulte installasjoner
- installasjoner utenfor bygningen
- full funksjonstesting av el- og VVS-installasjoner
- geologiske forhold og bygningens plassering på grunnen
- bygningens planløsning
- bygningens innredning
- løsøre slik som hvitevarer
- utendørs svømmebasseng og pumpeanlegg
- bygningens estetikk og arkitektur
- bygningens lovlighet (bortsett fra bruksendringer, brannceller og forhold som åpenbart kan påvirke helse, miljø og sikkerhet)
- fellesarealer (med mindre boligeier har vedlikeholdsplikt for fellesarealer og dette er kjent for bygningssakkyndig, eller fellesarealet har en særlig tilknytning til boligen).

© iVerdi 2023

Malen til denne rapporten, inkludert standardtekstene fra Verdi er vernet etter åndsverkloven og kan kun benyttes av av kunder hos iVerdi. For andre aktører er eksemplarframstilling av malen og standardtekster, som utskrift og annen kopiering til bruk som grunnlag for tilsvarende rapporter, bare tillatt når det er hjemlet i lov (kopiering til privat bruk, sitat o.l.) eller avtale med iVerdi (<https://iverdi.no/>).

Utnyttelse i strid med lov eller avtale kan medføre erstatnings- og straffeansvar.

Dette trenger du å vite om tilstandsrapporten

Tilstanden vurderes med ulike tilstandsgrader

Tilstanden gir uttrykk for en gitt forventet tilstand, blant annet vurdert ut fra alder og normal bruk. Ved Tilstandsgrad 0 (TG0) og Tilstandsgrad 1 (TG1) gir den bygningsakkyndige normalt ingen begrunnelse for valg av tilstandsgrad. Grunnen er at bygningen eller bygningsdelen da bare har normal slitasje. Ved skjulte konstruksjoner kan alder alene avgjøre tilstandsgrad. Når bygningsakkyndige anbefaler tiltak, for eksempel utbedringer, må brukeren av rapporten vurdere om tiltakene er nødvendige og lønnsomme.

Når den bygningsakkyndige velger tilstandsgrad, baseres vurderingen på faste kriterier som følger av gjeldende bransjestandard for Teknisk tilstandsanalyse ved omsetning av bolig og Forskrift til avhendingslova.



TILSTANDSGRAD 0, TG0: INGEN AVVIK

Bygningsdelen skal være tilnærmet ny, ikke vise tegn på slitasje og det skal være lagt frem dokumentasjon på faglig god utførelse. Det er ingen merknader til delen.



TILSTANDSGRAD 1, TG1: MINDRE AVVIK

Bygningsdelen skal bare ha normal slitasje, og straktiltak skal ikke anses som nødvendig. Graden kan også brukes når delen er ny, men der dokumentasjon på faglig god utførelse mangler.



TILSTANDSGRAD 2, TG2: VESENTLIGE AVVIK OG MINDRE AVVIK SOM ETTER NS 3600 GIR TG 2

Bygningsdelen skal enten ha feil utførelse, en skade eller symptomer på skade, sterk slitasje eller nedsatt funksjon. Graden gis når bygningsdelen trenger vedlikehold eller tiltak i nær fremtid. Graden skal også brukes når delen er gammel og det er grunn til å varsle om faren for skader på grunn av alderen, eller når det er grunn til å overvåke delen spesielt på grunn av fare for større skader eller følgeskader.



TILSTANDSGRAD 3, TG3: STORE ELLER ALVORLIGE AVVIK

Denne tilstandsgraden brukes ved kraftige tegn på forhold som man må regne med trenger utbedring straks eller innen kort tid. Det er påvist funksjonssvikt eller sammenbrudd.



IKKE UNDERSØKT/IKKE TILGJENGELIG FOR UNDERSØKELSE

Det kan være avvik/skader som ikke er avdekket.

Informasjon om utbedringskostnader

Utbedringskostnadene i rapporten er sjablongmessige anslag basert på observerte forhold som feil, skader eller uregelmessigheter, samt foreslåtte tiltak. Disse anslagene er veiledende, angis i fem intervaller, er basert på generelle erfaringstall, og må ikke forveksles med konkrete pristilbud fra håndverkere eller entreprenører. Faktiske kostnader kan variere betydelig, avhengig av individuelle valg, materialpriser og markedsforhold. For å få en nøyaktig vurdering av utbedringskostnadene anbefales ytterligere undersøkelser og innhenting av flere pristilbud fra kvalifiserte fagfolk. Slike anslag gis for TG3, der dette er mulig.



Tiltak under kr 20 000



Tiltak mellom kr 20 000 – 100 000



Tiltak mellom kr 100 000 – 200 000



Tiltak mellom kr 200 000 – 500 000



Tiltak over kr 500 000

Beskrivelse av eiendommen

Bygningen ble bygget i 1940. Boligen er oppført etter byggeforskrifter som gjaldt på oppføringstidspunktet. Nåværende eier overtok boligen i 2023.

Selveierleilighet - Byggeår: 1940

UTVENDIG

[Gå til side](#)

Vestvendt balkong av betongkonstruksjoner på ca. 5 m². Rekkverk av betongkonstruksjoner. Rekkverkhøyden ble målt til: 89 cm.

Boligblokk bygget i 1940. Bygningen antas fundamentert med betong til stedlige masser. Grunnmur av betong. Etasjeskillere av betong. Yttervegger oppført med betong/murverk. Flat takkonstruksjon, antatt tekket med asfalttakbelegg/folie e.l (ikke besiktiget)

INNENDIG

[Gå til side](#)

Himlinger med malte plater. Vegger med fliser. Gulv med 3-stavs parkett. Takhøyden i stuen ble målt til: 2,66 m.

- Det er registrert enkelte bruksmerker på gulvoverflatene i boligen. Dette vurderes som normale alders- og bruksslitasjer og anses som et mindre avvik.

VÅTROM

[Gå til side](#)

Bad: Himling med malte plater, innfelt downlights. Vegger med fliser. Gulv med fliser, elektrisk gulvvarme. Innredet med vegghengt klosett, servant nedfelt i innredning, speil og dusjhjørne med svingbar glassdør. Opplegg for vaskemaskin. Mekanisk avtrekk.

KJØKKEN

[Gå til side](#)

Kjøkkeninnredning med glatte fronter. Laminat benkeplate med nedfelt vask. Integrert platetopp, stekeovn og kjøl/fryseskap. Kullfilterventilator over kokeplass.

TEKNISKE INSTALLASJONER

[Gå til side](#)

Boligen varmes opp av radiatorer tilknyttet felles varmeanlegg. Elektrisk gulvvarme på bad.

Arealer

[Gå til side](#)

Forutsetninger og vedlegg

[Gå til side](#)

Lovlighet

[Gå til side](#)

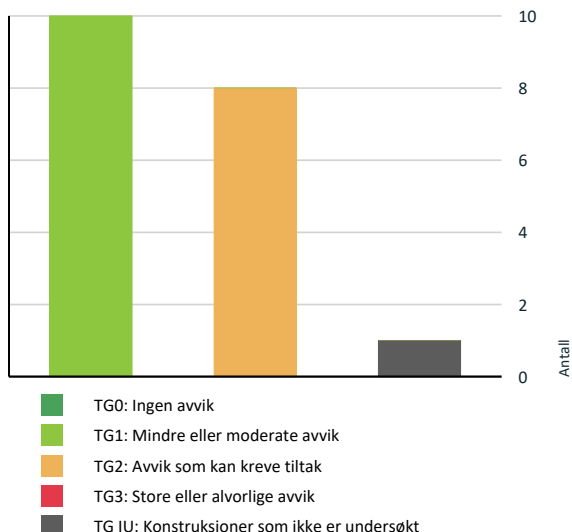
Selveierleilighet

- Det foreligger godkjente og byggemeldte tegninger, men de stemmer ikke med dagens bruk

Tidligere bod er fjernet og arealet er tatt inn i boligarealet. Kjøkkenet fremstår utvidet inn i tidligere bodareal. Endringen vurderes som et søknadspiktig tiltak etter plan- og bygningsloven. Det er ikke fremlagt dokumentasjon på at tiltaket er omsøkt eller godkjent av kommunen.

Sammendrag av boligens tilstand

Fordeling av tilstandsgrader



Vil du vite mer om tilstandsgrader? Se side 4.

! Våtrom > 2. etasje > bad > Sluk, membran og tettesjikt [Gå til side](#)

! Kjøkken > 2. etasje > kjøkken > Avtrekk [Gå til side](#)

HELSE, MILJØ OG SIKKERHET

Forhold som åpenbart kan medføre fare for helse, miljø og sikkerhet

! Rekkverket på balkong eller terrasse er for lavt i forhold til dagens krav. [Gå til side](#)

Oppsummering av avvik

Vil du vite mer? Se på rommet eller bygningsdelen senere i rapporten.

Selveierleilighet

! TG IU KONSTRUKSJONER SOM IKKE ER UNDERSØKT

! Våtrom > 2. etasje > bad > Tilliggende konstruksjoner våtrom [Gå til side](#)

! TG 2 AVVIK SOM KAN KREVE TILTAK

! Utvendig > Balkongdør [Gå til side](#)

! Utvendig > Balkonger, terrasser og rom under balkonger [Gå til side](#)

! Innvendig > Etasjeskille/gulv mot grunn [Gå til side](#)

! Tekniske installasjoner > Vannledninger [Gå til side](#)

! Tekniske installasjoner > Ventilasjon [Gå til side](#)

! Våtrom > 2. etasje > bad > Overflater Gulv [Gå til side](#)

Tilstandsrapport

SELVEIERLEILIGHET



Byggeår
1940

Kommentar
Hentet fra Ambita/Norges
Eiendommer.

UTVENDIG

TG 1 Vinduer

Beskrivelse

Vinduer med 3-lags press glass, prod. 2014. Vinduer med 2-lags press glass, prod. 2014.

TG 2 Balkongdør

Beskrivelse

Balkongdør med 2-lags press glass.

Vurdering av avvik:

- Det er avvik:

Det registreres at braketten i festet til døren er ødelagt noe som medfører at døren vinkler seg ned når den åpnes.

Konsekvens/tiltak

- Tiltak:

Braketten bør festes eller justeres slik at døren får korrekt vinkel ved åpning. Dersom dette ikke utbedres, kan det føre til ytterligere skjevhet, funksjonssvikt eller skade på dør og beslag.

TG 1 Dører

Beskrivelse

Bygningen har brann- og lydklassifisert entrédør. Balkongdør med 2-lags press glass på soverom.

TG 2 Balkonger, terrasser og rom under balkonger

Beskrivelse

Vestvendt balkong av betongkonstruksjoner på ca. 5 m². Rekkverk av betongkonstruksjoner. Rekkverkshøyden ble målt til: 89 cm.

Vurdering av avvik:

- Det er avvik:

Det er registrert noen sprekker i murpussen, samt værslitte treffiser på gulvet.

Konsekvens/tiltak

- Tiltak:

Sprekkene i murpussen bør utbedres, og værslitte treffiser på gulvet bør skiftes eller behandles.

Tilstandsrapport

Andre utvendige forhold

Beskrivelse

Boligblokk bygget i 1940. Bygningen antas fundamentert med betong til stedlige masser. Grunnmur av betong. Etasjeskillere av betong. Yttervegger oppført med betong/murverk. Flat takkonstruksjon, antatt tekket med asfalttakbelegg/folie e.l (ikke besiktiget)

INNSENDIG

1 TG 1 Overflater

Beskrivelse

Himlinger med malte plater. Vegger med fliser. Gulv med 3-stavs parkett. Takhøyden i stuen ble målt til: 2,66 m.

- Det er registrert enkelte bruksmerker på gulvoverflatene i boligen. Dette vurderes som normale alders- og brukslitasjoner og anses som et mindre avvik.

1 TG 2 Etasjeskille/gulv mot grunn

Beskrivelse

Etasjeskillere av betong.

Vurdering av avvik:

- Det er målt høydeforskjell på mellom 15-30 mm gjennom hele rommet. Tilstandsgrad 2 gis med bakgrunn i standardens krav til godkjente måleavvik.
- Målt høydeforskjell på mellom 10 - 20 mm innenfor en lengde på 2 meter. Tilstandsgrad 2 gis med bakgrunn i standardens krav til godkjente måleavvik.

Avviket er målt gjennom stue og kjøkken.

Konsekvens/tiltak

- For å få tilstandsgrad 0 eller 1 må høydeforskjeller rettes opp. Det vil imidlertid sjelden være økonomisk rasjonelt som et enkeltstående tiltak i en bolig som dette. Dersom boligen en gang skal renoveres, kan man vurdere slike tiltak.

For å oppnå tilstandsgrad 0 eller 1 må høydeforskjellene rettes opp.

Skjevheter i gulvet kan føre til ujevn belastning, redusert komfort og problemer ved legging av nytt gulvbelegg.

Tiltaket bør vurderes ved eventuell oppussing eller renovering, da utbedring som enkeltstående tiltak sjelden er økonomisk rasjonelt.

1 TG 1 Innvendige dører

Beskrivelse

Formpressede innerdører med 3-speil.

Andre innvendige forhold

Beskrivelse

Boligen varmes opp av radiatorer tilknyttet felles varmeanlegg. Elektrisk gulvvarme på bad.

VÅTROM

2. ETASJE > BAD

Generell

Beskrivelse

Himling med malte plater, innfelt downlights. Vegger med fliser. Gulv med fliser, elektrisk gulvvarme. Innredet med vegghengt klosett, servant nedfelt i innredning, speil og dusjhjørne med svingbar glassdør. Opplegg for vaskemaskin. Mekanisk avtrekk.

Årstill: 2019

Kilde: Tidligere salgsoppgaver

Tilstandsrapport

2. ETASJE > BAD

TG 1 Overflater vegger og himling

Beskrivelse

Himling med malte plater, innfelt downlights. Vegger med fliser.

2. ETASJE > BAD

TG 2 Overflater Gulv

Beskrivelse

Gulv med fliser, elektrisk gulvvarme.

Vurdering av avvik:

- Det er påvist at høydeforskjell fra topp slukrist til gulv/synlig topp membran ved dørterskel er mindre enn 25 mm.
- Krav til fall (høydeforskjell) er ikke oppfylt, men det er fall til sluk.

Konsekvens/tiltak

- Det må foretas utbedring av fallforhold.
- Til tross for avviket i fall/høydeforskjell til sluk, vil gulvet fortsatt kunne lede vann mot sluket, men med redusert effektivitet. Dette kan potensielt øke risikoen for vannansamling i enkelte områder av badet.
- Hovedkonsekvensen av utilstrekkelig høydeforskjell er økt risiko for at vann kan trenge ut av våtrommet og inn i tilstøtende rom. Dette kan føre til fuktskader i tiliggende konstruksjoner.

Det bør etableres tilstrekkelig høydeforskjell mellom topp slukrist og gulv/topp membran ved dørterskel for å redusere risikoen for vannlekkasje til tilstøtende rom ved eventuell oversvømmelse. Manglende høydeforskjell kan føre til at vann renner ut av våtrommet og forårsaker fuktskader i omkringliggende konstruksjoner.

2. ETASJE > BAD

TG 2 Sluk, membran og tettesjikt

Beskrivelse

Det er plastsluk og smøremembran med ukjent utførelse.

Vurdering av avvik:

- Det er avvik:

Det foreligger ikke dokumentasjon på utførelse av membran/tettesjikt. Manglende dokumentasjon medfører usikkerhet om utførelsen, og det kan derfor ikke gis bedre tilstandsgrad enn TG2.

Konsekvens/tiltak

- Tiltak:

Det bør fremskaffes dokumentasjon på utført membran og tettesjikt. Manglende dokumentasjon medfører usikkerhet om utførelsen, noe som gir økt risiko for at membran og tettesjikt kan være mangelfullt eller ufagmessig utført, og at det kan oppstå fuktskader i omkringliggende konstruksjoner.



2. ETASJE > BAD

TG 1 Sanitærutstyr og innredning

Tilstandsrapport

Beskrivelse

Innredet med vegghengt klosett, servant nedfelt i innredning, speil og dusjhjørne med svingbar glassdør. Opplegg for vaskemaskin. Naturlig avtrekk.

2. ETASJE > BAD

TG 1 Ventilasjon

Beskrivelse

Mekanisk avtrekk.

2. ETASJE > BAD

TG IU Tilliggende konstruksjoner våtrom

Beskrivelse

Hulltaking er ikke foretatt da det ikke er fysisk mulig pga tilliggende konstruksjoner.

Vurdering av avvik:

- Det er pga bygningsmessige hindringer ikke fysisk mulig å foreta hulltaking i vegg bak våtsone.

Konsekvens/tiltak

- TGIU gitt ut ifra manglende mulighet for hulltaking.

KJØKKEN

2. ETASJE > KJØKKEN

TG 1 Overflater og innredning

Beskrivelse

Kjøkkeninnredning med glatte fronter. Laminate benkeplate med nedfelt vask. Integriert platetopp, stekeovn og kjøøl/frysenskap. Kullfilterventilator over kokeplass.

2. ETASJE > KJØKKEN

TG 2 Avtrekk

Beskrivelse

Kjøkkenventilator med kullfilter.

Vurdering av avvik:

- Kjøkkenet har ventilator med omluft (kullfilter).

I henhold til NS 3600 kreves mekanisk avtrekk for å kunne gi TG 0 eller TG 1. Kjøkkenventilator med kullfilter er vanlig i blokkleiligheter, og det er normalt ikke tillatt med forsert avtrekk til felles kanaler for bygget.

Konsekvens/tiltak

- Det er ikke behov for utbedringstiltak.

Det anbefales å undersøke med borettslaget om det er tillatt å etablere mekanisk avtrekk ut av bygningen. Dersom dette ikke er tillatt, vil det ikke være mulig å oppnå bedre tilstandsgrad, og dagens løsning må aksepteres.

Konsekvensen av kun omluftsløsning er redusert luftkvalitet og økt risiko for lukt og fukt i kjøkkenet.

TEKNISKE INSTALLASJONER

TG 2 Vannledninger

Beskrivelse

Tilstandsrapport

Plastrør (rør-i-rør). Vannledningene er begrenset visuelt kontrollert i forbindelse med rapporten. Hvis riktig tilstand på vannledningene skal kartlegges, kan dette gjøres ved hjelp av TV-kontroll.

Vurdering av avvik:

- Det er påvist at eventuelt lekkasjevann fra rør i rør system ikke ledes til sluk eller annen kompenserende løsning.

Konsekvens/tiltak

- Det bør foretas tiltak på anlegget som sikrer bedre løsning på eventuelt lekkasjevann fra rør i rør system.

Det bør etableres en løsning som sikrer at eventuelt lekkasjevann fra rør-i-rør-systemet ledes til sluk eller tilsvarende kompenserende løsning, for å unngå risiko for vannskader på bygningskonstruksjonen ved lekkasje.

1 TG 1 Avløpsrør

Beskrivelse

Avløpsrør av plast. Avløpsledningene er begrenset visuelt kontrollert i forbindelse med rapporten. Hvis riktig tilstand på avløpsledningene skal kartlegges, kan dette gjøres ved hjelp av TV-kontroll.

1 TG 2 Ventilasjon

Beskrivelse

Boligen har naturlig ventilasjon med luftespalte i vindu og mekanisk avtrekk fra bad.

Vurdering av avvik:

- Det er påvist mangelfull ventilasjon på ett eller flere rom i boligen.

Konsekvens/tiltak

- Det bør etableres veggventiler/vindusventiler i alle oppholdsrom som ikke har det.

Det bør etableres veggventiler i alle oppholdsrom som mangler dette, og ventilasjonsløsningen bør vurderes av fagperson. Mangelfull ventilasjon kan føre til dårlig luftkvalitet, økt risiko for fuktskader og kondens, samt redusert bokomfort.

1 TG 1 Vannbåren varme

Beskrivelse

Radiatorer tilknyttet vannbåren varme. Vannbåren varme er begrenset visuelt kontrollert i forbindelse med rapporten. Hvis riktig tilstand på rør skal kartlegges, kan dette gjøres ved hjelp av TV-kontroll.

Elektrisk anlegg

Dette er en forenklet kontroll begrenset til de spørsmål og undersøkelser som forskrift til avhendingslova (tryggere bolighandel) § 2-18 inneholder. Dette kan ikke sammenlignes med en kontroll utført av offentlig myndighet (Det lokale eltilsyn) eller registrert elektrovirksomhet, og en bygningsakkynndig har verken kompetanse eller lov til å foreta en slik kontroll.

Tilstanden er vurdert ut fra den forenklete og begrensede kontrollen som forskriften inneholder. El-anlegget kan ha feil og mangler som en slik forenklet undersøkelse ikke vil avdekke. Vær derfor oppmerksom på denne risikoen, og søk videre veiledning eller få en fullstendig kontroll utført av registrert elektrovirksomhet.

Beskrivelse

Automatsikringer. Undertegnede har ikke elektrokompetanse, og det elektriske anlegget er derfor ikke faglig vurdert. Det elektriske er veldig begrenset kontrollert i forbindelse med rapporten da dette krever Nemko godkjent kompetanse. På generelt grunnlag anbefales det kontroll av el-anlegget av autorisert firma.

1. Foreligger det eltilsynsrapport de siste 5 år, og det er ikke foretatt arbeid på anlegget etter denne, utenom retting av eventuelle avvik i eltilsynsrapport (dvs en el-tilsynsrapport uten avvik)?

Nei

Spørsmål til eier

2. Når ble det elektriske anlegget installert eller sist gang totalt rehabilitert (årstall)? Med totalt rehabilitert menes fullstendig utskiftet anlegg fra inntakssikring og videre.

Tilstandsrapport

1940

3. Er alle elektriske arbeider/anlegg i boligen utført av en registrert elektroinstallasjonsvirksomhet?

Ukjent

4. Er det elektriske anlegget utført eller er det foretatt tilleggsarbeider på det elektriske anlegget etter 1.1.1999?

Ja

Eksisterer det samsvarserklæring?

Ukjent

5. Foreligger det kontrollrapport fra offentlig myndighet – Det Lokale Eltilsyn (DLE) eller eventuelt andre tilsvarende kontrollinstanser med avvik som ikke er utbedret eller kontrollen er over 5 år?

Nei

6. Forekommer det ofte at sikringene løses ut?

Nei

7. Har det vært brann, branntilløp eller varmgang (for eksempel termiske skader på deksler, kontaktpunkter eller lignende) i boligens elektriske anlegg?

Nei

Generelt om anlegget

8. Er det tegn til at det har vært termiske skader (tegn på varmgang) på kabler, brytere, downlights, stikkontakter og elektrisk utstyr? Sjekk samtidig tilstanden på elektrisk tilkobling av varmtvannsbereider, jamfør eget punkt under varmtvannstank

Nei

9. Er der synlig defekter på kabler eller er disse ikke tilstrekkelig festet?

Nei

Inntak og sikringskap

10. Er det tegn på at kabelinnføringer og hull i inntak og sikringskap ikke er tette, så langt dette er mulig å sjekke uten å fjerne kapslinger?

Nei

11. Finnes det kursfortegnelse, og er den i samsvar med antall sikringer?

Ja

12. Foreta en helhetsvurdering av det elektriske anlegget, dets alder, allmenne tilstand og fare for liv og helse. Bør det elektriske anlegget ha en utvidet el-kontroll?

Ja Leiligheten har hatt flere eiere, ukjent hva som er gjort av tidligere eier da det ikke foreligger dokumentasjon/samsvarserklæringer på hele det elektriske anlegget.

Det anbefales derfor alltid utvidet kontroll da dette ligger utenfor takstmannens kompetanseområde.

FORHOLD SOM ÅPENBART KAN MEDFØRE FARE FOR HELSE, MILJØ OG SIKKERHET

Dette punktet inneholder tydelige og lett synlige forhold ved boligen som åpenbart kan påvirke helse, miljø og sikkerhet, og som bygningsakkyndige har oppdaget. Terskelen for hva som anses som åpenbart er høy, og det utføres ikke undersøkelser med sikte på å avdekke slike forhold. Punktet omfatter ikke skjulte eller ikke-synlige forhold, tekniske vurderinger eller forhold som krever spesialundersøkelser. Forhold vurderes etter byggeteknisk forskrift på befaringstidpunktet. Røykvarslere og håndholdt brannslukningsutstyr vurderes etter gjeldende forskrift om brannforebygging.



Helse, miljø og sikkerhet

Vurdering av avvik:

- Rekkverket på balkong eller terrasse er for lavt i forhold til dagens krav.

Høyden på rekkverket tilfredsstiller ikke dagens krav. "Høyde på rekkverk ved balkonger, tribuner, passasjer og lignende skal være minimum 1,0 m".

Konsekvens/tiltak

- Det er ikke krav om utbedring av rekkverkshøyde opp til dagens forskriftskrav.

Arealer, byggetegninger og brannceller

Standard gjeldende fra 01.01.2024

Arealmålinger og arealoppsett er basert på Norsk standard 3940:2023 Areal- og volum-beregninger av bygninger. Arealet gjelder for tidspunktet da boligen ble målt

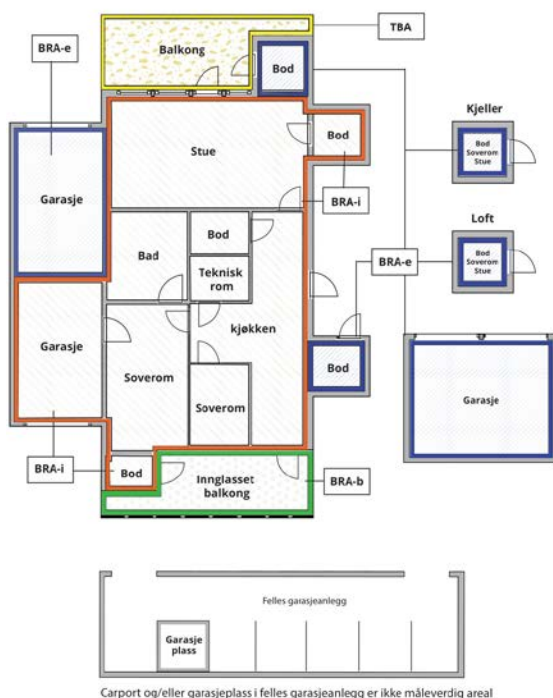
Hva er måleverdig areal?

Arealet i rommet må ha minst 1,90 m fri høyde over gulvet og minst bredde på 0,60 m. Et loft med skråtak vil for eksempel bare få registrert målbart areal der høyden er minst 1,90 m og bredden minst 0,60 m. Rommet må ha dør eller luke og gangbart gulv.

Hva er bruksareal?

BRA = BRA-i + BRA-e + BRA-b

Bruksarealet for bygningen er bruttoarealet minus arealet som opptas av yttervegger.



Internt bruksareal (BRA-i)	Arealet innenfor boenheten(e)
Eksternt bruksareal (BRA-e)	Arealet av alle rom utenfor boenheten(e) og som tilhører denne, slik som for eksempel boder
Innglasset balkong mv (BRA-b)	Arealet av innglasset balkong, veranda eller altan når denne er tilknyttet boenheten(e)
Terrasse- og balkongareal (TBA)	Arealet av terrasser, åpne balkonger og åpen altan tilknyttet boenheten(e)

Gulvareal (GUA)
Er sum av BRA (bruksareal) og ALH (areal med lav takhøyde).
Areal med lav takhøyde (ALH) er ikke måleverdig areal, som skyldes skråtak og lav himlingshøyde.
GUA kan opplyses i markedsføring der det er aktuelt for den konkrete boligen og kun sammen med BRA-i, for eksempel der gulvflaten har en verdi og har funksjon ved møblering og bruk av rommene. Ikke innredet areal som kaldloft, måles og oppgis normalt ikke.

Areal kan ikke alltid fastsettes nøyaktig

Areal kan være komplisert eller umulig å måle opp nøyaktig fordi det er vanskelig å fastslå tykkelsen på innervegger, skjevheter i og utforming av bygningskonstruksjoner som karnapp, buer og vinkler som ikke er rette, åpne rom over flere etasjer og så videre.

Eiendommens markedsverdi kan ikke baseres på en matematisk beregning basert på antall kvadratmeter opplyst i rapporten. Opplysninger om areal kan altså ikke alene benyttes for å beregne eiendommens verdi.

Den bygningssakkyndige kan avdekke eventuelle bruksendringer og avvik i branncelleinndeling

Den bygningssakkyndige ser på byggetegninger hvis de er tilgjengelige og dette er en del av oppdraget, og vurderer bruken av boligen opp mot tegningene. Hvis den bygningssakkyndig avdekker at en bolig ikke ser ut til å være delt opp i brannceller etter kravene i byggt teknisk forskrift på befaringstidspunktet, skal det opplyses om dette.

Reglene om bruksendring og brannceller kan være kompliserte. Søk videre faglige råd om rapporten ikke gir deg svar. Den bygningssakkyndige kan ikke vurdere og svare på alle spørsmål, og kan heller ikke vite om kommunen kan gi unntak for kravene som gjelder. [Vil du vite mer?](#)

Om brannceller

En branncelle er hele eller avgrensede deler av en bygning hvor en brann fritt kan utvikle seg uten at den kan spre seg til andre bygninger eller andre deler av bygningen i løpet av en fastsatt tid.

Om bruksendring

Bruksendring er å endre bruken av et rom fra en tillatt bruk til en annen. Dette kan kreve søknad og tillatelse, for eksempel hvis du endrer et rom fra bod til soverom eller arbeidsrom, eller hvis du endrer en bolig til to separate boliger.

Rom for varig opphold har krav til takhøyde, romstørrelse, rømningsvei og lysforhold som må være oppfylt. Du kan søke kommunen om unntak for kravene, men kan ikke regne med å få unntak for krav som går på helse og sikkerhet, for eksempel krav til rømningsvei.

Bruksendring som krever godkjenning, og som ikke er søkt bruksendret, er ulovlig. Kommunen kan etter plan- og bygningsloven kapittel 32 forfølge overtredelser. Kommunen kan pålegge deg å avslutte den ulovlige bruken, eventuelt å rette eller tilbakeføre rommet til godkjent bruk.

Arealer

Selveierleilighet

Etasje	Bruksareal BRA m ²			SUM	Terrasse- og balkongareal (TBA)
	Internt bruksareal (BRA-i)	Eksternt bruksareal (BRA-e)	Innglasset balkong (BRA-b)		
2. etasje	48			48	5
SUM	48				5
SUM BRA	48				

Romfordeling

Etasje	Internt bruksareal (BRA-i)	Eksternt bruksareal (BRA-e)	Innglasset balkong (BRA-b)
2. etasje	Entré, bad, soverom, kjøkken, og stue		

Lovlighet

Byggetegninger

Det foreligger godkjente og byggemeldte tegninger, men de stemmer ikke med dagens bruk

Kommentar: Tidligere bod er fjernet og arealet er tatt inn i boligarealet. Kjøkkenet fremstår utvidet inn i tidligere bodareal. Endringen vurderes som et søknadspliktig tiltak etter plan- og bygningsloven. Det er ikke fremlagt dokumentasjon på at tiltaket er omsøkt eller godkjent av kommunen.

Nyere håndverkstjenester

Er det ifølge eier utført håndverkstjenester på boligen siste 5 år?

Ja Nei

Åpenbare ulovligheter

Er det avdekket at boligen har åpenbare ulovligheter?

Ja Nei

Kommentar: Tidligere bod brukes er fjernet og blir brukt som en del av dagens kjøkken.

Befarings - og eiendomsopplysninger

Befaring

Dato	Til stede	Rolle
12.3.2026	Marcus Bratland	Takstingeniør
	Hamid Sadoni	Kunde
	Magnus Øvreseeth	Eiendomsmegler

Matrikkeldata

Kommune	gnr.	bnr.	fnr.	snr.	Areal	Kilde	Eieforhold
301 OSLO	214	228		15	1734 m ²	IKKE OPPGITT (Ambita)	Eiet

Adresse

Oscars gate 19, 0352 OSLO

Hjemmelshaver

Hamid Sadoni

Boligselskap

SAMEIET OSCARS GATE 19

Eierandel

63 / 3444

Forretningsfører

ECIT NORIAN AS

Organisasjonsnr

985073597

Forsikring

Selskap	Avtalenr	Type	Forsikringssum	Årlig premie
Gjensidige forsikring ASA	81204549			

Kommentar

Det forutsettes at boligen er fullverdi forsikret.

Kilder og vedlegg

Dokumenter

Beskrivelse	Dato	Kommentar	Status	Sider	Vedlagt
Egenerklæring			Gjennomgått		Nei
Tegninger			Gjennomgått		Nei
Megleropplysninger			Gjennomgått		Nei

Revisjoner

Versjon	Ny versjon	Kommentar
1	31.03.2026	
2	31.03.2026	
3	31.03.2026	

For gyldighet på rapporten se forside

Forutsetninger

Tilstandsrapportens avgrensninger

STRUKTUR OG REFERANSENIVÅ

• Rapporten baserer seg på krav i forskrift til avhendingslova (tryggere bolighandel). Rapportens struktur, metode og begrepsbruk følger i hovedsak Norsk Standard NS 3600:2018 (teknisk tilstandsanalyse ved omsetning av bolig), samt Takstbransjens retningslinjer for arealmåling når det gjelder fordeling mellom P-areal og S-areal.

• Bygningssakkyndig er ikke ansvarlig for tilbakeholdt eller uriktig informasjon, som har betydning for tilstandsvurderingen. Rapporten beskriver avvik, det vil si en tilstand som er dårligere enn referansenivået. Rapporten vil normalt ikke fremheve positive sider ved boligen ut over det som fremgår av tilstandsgradene.

• For anbefalte tiltak ved TG2 og TG3 må du vurdere om tiltakene er nødvendige og lønnsomme. Hva det vil koste å utbedre rom eller bygningsdeler vil avhenge av registrerte avvik og tiltak som kommer frem i rapporten. Anslaget er gitt på generelt grunnlag basert på prisintervaller. Anslaget må ikke forveksles med en konkret vurdering og tilbud fra en entreprenør eller håndverker. Utbedringskostnadene vil også avhenge av personlige preferanser og markedspris på materialer og tjenesteyter.

• Vurdering mot byggeregler
Den bygningssakkyndige vil vurdere boligen mot hvordan det var vanlig å bygge og regler som gjaldt på søknadstidspunktet. Noen rom og bygningsdeler slik som bad og vaskerom, og forhold som gjelder sikkerhet mot brann, rekkverk og trapper osv., vil den bygningssakkyndige vurdere mot dagens regelverk. Etter dagens regelverk vil disse kunne få en tilstandsgrad 2 eller 3 uten at det nødvendigvis er krav om at avviket må utbedres.

PRESISERINGER

Tilstandsrapporten gjelder hovedbygget. Tilleggsbygninger, som for eksempel garasje, gis kun en enkel beskrivelse.

Avvik er vurdert ut fra tekniske forskrifter på godkjenningstidspunktet for bygget. Noen bygningsdeler er vurdert etter gjeldende teknisk forskrift på befaringstidspunktet. Dette gjelder blant annet:

i. våtrom (bad, vaskerom) og andre fuktutsatte rom

ii. forhold knyttet til brann, rømming, sikkerhet, for eksempel rekkverkshøyder/åpninger, ulovlige bruksendringer, brannceller osv.

• For skjulte konstruksjoner, som vann og avløp uten dokumentasjon, er kvalitet og alder vurdert.

• Fastmonterte installasjoner, for eksempel innfelt belysning og høyttalere, skal ikke demonteres for å sjekke dampsperrer bak. Dette er av hensyn til bygningssakkyndiges kompetanse og risikoen for skade.

• Kontroll av fukt i konstruksjonen ved hulltaking i bad og vaskerom (våtrom), rom under terreng (kjelleretasje, underetasje og sokkeletasje) eller andre bygningsdeler, skal skje etter eiers aksept. Hulltaking av våtrom og rom under terreng kan i visse tilfeller unnlates (ref. forskrift til avhendingslova).

• Kontroll av romfunksjoner for P-ROM blir bare utført når det ikke

foreligger godkjente og byggemeldte tegninger, eller når tegninger ikke stemmer med dagens bruk.

• Bygningssakkyndig gir en forenklet vurdering av branntekniske forhold og elektriske installasjoner i boligen hvis det er mer enn fem år siden siste el-tilsyn. Ved behov for grundigere undersøkelser, kan bygningssakkyndig anbefale boligkjøper ta kontakt med offentlige myndigheter eller en kvalifisert elektrofaglig fagperson.

TILLEGGSUNDERSØKELSER

Etter avtale med eier kan tilstandsanalysen utvides til også å omfatte tilleggsundersøkelser utover minimumskravet i forskriften.

BEFARINGEN

Rapporten gir en vurdering av byggverk og bygningsdeler som bygningssakkyndig har observert, og som fremkommer av forskrift til avhendingslova. Rapporten er likevel ingen garanti for at det ikke kan finnes skjulte feil, skader og mangler. NS 3600:2018 (teknisk tilstandsanalyse ved omsetning av bolig) har undersøkelsesnivå 1 til 3, hvor nivå 1 er det laveste og basert på visuell observasjon. Rapporten er basert på undersøkelsesnivå 1, med noen få unntak: våtrom og rom under terreng.

I praksis betyr dette at:

• befaringen skal begrenses til kun visuelle observasjoner på tilgjengelige flater uten fysiske inngrep (f.eks. riving).

• flater som er skjult av snø eller på annen måte ikke er tilgjengelig eller skjult, blir ikke kontrollert.

• det blir ikke utført funksjonsprøving av bygningsdeler, som isolasjon, piper, ventilasjon, elektrisk anlegg, osv.

• det gis ikke en vurdering av boligens tilbehør, hvite- og brunevarer og annet inventar. Dette gjelder også integrert tilbehør.

• inspisering av yttertak er basert på det som er synlig, normalt på insiden fra loftet og utvendig fra stige/bakkenivå. I en del situasjoner er det ikke sikkerhetsmessig forsvarlig å undersøke taket fra utsiden, og da vil vurderingen være basert på alder og materialer.).

• stikkprøvetakninger er tilfeldig valgt og kan innebære kontroll under overflaten med spiss redskap eller lignende.

UTTRYKK OG DEFINISJONER

• Referansenivå: kravet til bygningsdelen eller rommet på byggetidspunktet.

• Tilstand: byggverkets eller bygningsdelens tekniske, funksjonelle eller estetiske status på et gitt tidspunkt.

• Symptom: forhold som gir indikasjon på hvilken tilstand et byggverk eller en bygningsdel befinner seg i. Benyttes ved beskrivelse av avvik og alder.

• Skadegjørere: i hovedsak råte, sopp og skadedyr.

• Fuktsøk: overflatesøk med egnet søkeutstyr som fuktindikator eller visuelle observasjoner.

Forutsetninger

- Fuktmåling: måling av fuktinnhold i materiale eller i bakenforliggende konstruksjon ved bruk av egnet måleutstyr, blant annet hammerelektrode og pigger.

- Hulltaking: boring av hull for inspeksjon og fuktmåling i risikoutsatte konstruksjoner, primært i tilstøtende vegger til bad, utforede kjellervegger og eventuelt i oppforede kjellergulv.

- Normal slitasjegrad: forventet slitasje av materiale i overflaten som er basert på enkle visuelle observasjoner. Kan vurderes sammen med bygningsdelens alder.

- Forventet gjenværende brukstid: anslått tid et byggverk eller en del av et byggverk vil kunne tjene sitt formål (NS 3600:2018, termer og definisjoner punkt 3.9).

AREALBEREGNING FOR BOENHETER

- Areal fastsettes etter Forskrift til avhendingsloven og Norsk Standard 3940 Areal- og volum-beregninger av bygninger fra 2023.

- Areal oppgis i hele kvadratmeter i rapporten, og gjelder for det tidspunkt oppmålingen fant sted.

- Bruksareal (BRA) er det måleverdige arealet som er innenfor omsluttete vegger målt i gulvhøyde (bruttoareal minus arealet som opptas av yttervegger). I tillegg til gulvhøyde gjelder regler om fri bredde for at arealet skal være måleverdig, med betydning for BRA av for eksempel loft med skråtak. BRA består av internt bruksareal (BRA-i), eksternt bruksareal (BRA-e) og innglasset balkong mv (BRA-b). Terrasse- og balkongareal (TBA) opplyses der tilstandsrapporten skal benyttes i boligomsetningen og der det er aktuelt. I tillegg kan gulvareal (GUA) og areal med lav takhøyde (ALH) opplyses sammen med BRA der det er aktuelt og en del av oppdraget. Rom skal ha atkomst og gangbart gulv for å kunne regnes som BRA/måleverdig areal.

- Arealet måles og oppgis dersom arealet oppfyller krav til måleverdighet, slik som at arealet må ha minst en bredde på 0,6m og minst en høyde på 1,9 m osv. Et rom kan være i strid med teknisk forskrift og mangle godkjenning hos kommunen for den aktuelle bruken, uten at dette får betydning for om arealet måles og oppgis i tilstandsrapporten. Når arealet måles tas det ikke hensyn til om arealet er lovlig oppført eller om bruken er lovlig, bruksendringer, lysforhold eller andre sikkerhetsmangler.

- Eiendommens markedsverdi kan ikke baseres på en rent matematisk beregning i forhold til antall kvadratmeter opplyst i rapporten. Opplysninger om areal kan altså ikke alene benyttes for beregning av eiendommens verdi.

- Rom som ligger utenfor boenheten, men som eier har påvist og/eller opplyst at tilhører boenheten, er oppmålt og inkludert i BRA-e. Det er ikke fremvist dokumentasjon på at rommet tilhører boenheten, med mindre dette er angitt særskilt. Rom utenfor boenheten kan omdisponeres av borettslaget/sameiet og dette kan påvirke boligens BRA. Vær oppmerksom på at NS 3940:2023 og eierseksjonsloven har ulik definisjon av fellesareal. Ved arealmåling gjelder NS 3940:2023 som definerer fellesareal slik: "Delen av bygning som brukes av to eller flere bruksenheter eller til bygningens forvaltning, drift eller vedlikehold.

- Se øvrig informasjon om areal i rapporten, Norsk Standard 3940 (2012 og 2023) og veiledningen til disse.

Verdi, takstingeniøren og takstforetaket behandler personopplysninger som takstingeniøren trenger for å kunne utarbeide rapporten. Personvernerklæring med informasjon om bruk av personopplysninger og dine rettigheter finner du her [Personvernerklæring - iVerdi](#)

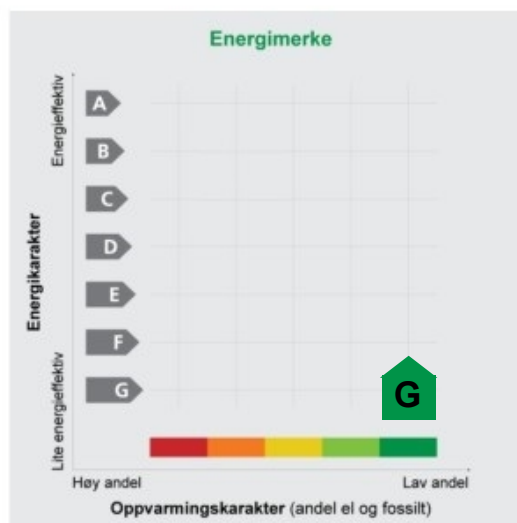
Rapporten begrenser seg til leiligheten, og det som normalt vil omfattes av eiers selvstendige vedlikeholdsansvar som seksjonseier. Normalt utgjør dette alt innenfor leilighetens/seksjonens vegger.

Tilstandsrapporten tar derfor ikke for seg bygningens fellesdeler som for eksempel tak, yttervegger, grunnmur, drenering, og felles tekniske installasjoner. Balkonger/terrasser og vindu vurderes dersom takstmannen finner det relevant for leiligheten.

Det anbefales på generelt grunnlag å sette seg inn i sameiets vedtekter vedr. ansvarsfordeling av vedlikeholdsplikter.

PERSONVERN

Adresse	Oscars gate 19
Postnr	0352
Sted	OSLO
Andels- /leilighetsnr.	/
Gnr.	214
Bnr.	228
Seksjonsnr.	15
Festenr.	0
Bygn. nr.	80516789
Bolignr.	H0203
Merkenr.	6bbe7650-2b76-4c32-8cd8-5b28781b7a99
Dato.	16.02.2023



Energimerket angir boligens energistandard. Energimerket består av en energikarakter og en oppvarmingskarakter, se i figuren. Energimerket symboliseres med et hus, hvor fargen viser oppvarmingskarakter, og bokstaven viser energikarakter.

Energikarakteren angir hvor energieffektiv boligen er, inkludert oppvarmingsanlegget. Energikarakteren er beregnet ut fra den typiske energibruken for boligtypen. Beregningene er gjort ut fra normal bruk ved et gjennomsnittlig klima. Det er boligens energimessige standard og ikke bruken som bestemmer energikarakteren. A betyr at boligen er energieffektiv, mens G betyr at

boligen er lite energieffektiv. En bolig bygget etter byggeforskriftene vedtatt i 2010 vil normalt få C.

Oppvarmingskarakteren forteller hvor stor andel av oppvarmingsbehovet (romoppvarming og varmtvann) som dekkes av elektrisitet, olje eller gass. Grønn farge betyr lav andel el, olje og gass, mens rød farge betyr høy andel el, olje og gass. Oppvarmingskarakteren skal stimulere til økt bruk av varmepumper, solenergi, biobrensel og fjernvarme.

Om bakgrunnen for beregningene, se www.energimerking.no.

Målt energibruk

Brukeren har valgt å ikke oppgi målt energibruk.

Hvordan boligen benyttes har betydning for energibehovet

Energibehovet påvirkes av hvordan man benytter boligen, og kan forklare avvik mellom beregnet og målt energibruk. Gode energivaner bidrar til at energibehovet reduseres. Energebrevet kan også bli lavere enn normalt dersom:

- deler av boligen ikke er i bruk,
- færre personer enn det som regnes som normalt bruker boligen, eller
- den ikke brukes hele året.

Gode energivaner

Ved å følge enkle tips kan du redusere ditt energibehov, men dette vil ikke påvirke boligens energimerke.

Energimerkingen kan kun endres gjennom fysiske endringer på boligen.

Tips 1: Følg med på energibruken i boligen

Tips 2: Luft kort og effektivt

Tips 3: Redusér innnetemperaturen

Tips 4: Bruk varmtvann fornuftig

Mulige forbedringer for boligens energistandard

Ut fra opplysningene som er oppgitt om boligen, anbefales følgende energieffektiviserende tiltak. Dette er tiltak som kan gi bygningen et bedre energimerke.

Noen av tiltakene kan i tillegg være svært lønnsomme. Tiltakene bør spesielt vurderes ved modernisering av bygningen eller utskifting av teknisk utstyr.

Tiltaksliste (For full beskrivelse av tiltakene, se Tiltaksliste - vedlegg 1)

- Luft kort og effektivt

- Montere urbryter på motorvarmer

- Tetting av luftlekkasjer

- Termografering og tetthetsprøving

Det tas forbehold om at tiltakene er foreslått ut fra de opplysninger som er gitt om boligen. Fagfolk bør derfor kontaktes for å vurdere tiltakene nærmere. Eventuell gjennomføring av tiltak må skje i samsvar

med gjeldende lovverk, og det må tas hensyn til krav til godt innneklima og forebygging av fuktskader og andre byggskader.

Boligdata som er grunnlag for energimerket

Energimerket og andre data i denne attesten er beregnet ut fra opplysninger som er gitt av boligeier da attesten ble registrert. Nedenfor er en oversikt over oppgitte opplysninger, som boligeier er ansvarlig for.

Der opplysninger ikke er oppgitt, brukes typiske standardverdier for den aktuelle bygningstypen. For mer informasjon om beregninger, se www.energimerking.no/beregninger.

Registrering: Attest utstedt med enkel registrering.

Bygningskategori: Boligblokker
Bygningstype: Leilighet
Byggeår: 1940
Bygningsmateriale: Betong
BRA: 48
Ant. etg. med oppv. BRA: 5
Detaljert vegger: Nei
Detaljert vindu: Nei

Teknisk installasjon

Oppvarming: Fjernvarme
Ventilasjon: Naturlig ventilasjon

Om grunnlaget for energiattesten

Oppgitte opplysninger om boligen kan finnes ved å gå inn på www.energimerking.no, og logge inn via ID-porten/Altinn. På siden "Eiendommer" kan du søke opp bygninger og hente fram energiattester som er laget tidligere. For å se detaljer for en bolig hvor det er brukt detaljert registrering må du velge "Gjenbruk"

av aktuell attest under Offisielle energiattester i skjermbildet "Valgt eiendom". Boligeier er ansvarlig for at det blir brukt riktige opplysninger. Eventuelle gale opplysninger må derfor tas opp med selger eller utleier da dette kan ha betydning for prisfastsettelsen. Det kan når som helst lage en ny energiattest.

Om energimerkeordningen

Enova er ansvarlig for energimerkeordningen. Energimerket beregnes på grunnlag av oppgitte opplysninger om boligen. For informasjon som ikke er oppgitt, brukes typiske standardverdier for den aktuelle bygningstypen fra tidsperioden den ble bygd i. Beregningsmetodene for energikarakteren baserer seg på NS 3031 (www.energimerking.no/NS3031).

Spørsmål om energiattesten, energimerkeordningen eller gjennomføring av energieffektivisering og tilskuddsordninger kan rettes til Enova Svarer på tlf. 800 49 003 eller svarer@enova.no.

Plikten til energimerking er beskrevet i energimerkeforskriften (bygninger).

Nærmere opplysninger om energimerkeordningen kan du finne på www.energimerking.no.

For ytterligere råd og veiledning om effektiv energibruk, vennligst se www.enova.no/hjemme eller ring Enova svarer på tlf. **800 49 003.**

Tiltaksliste: Vedlegg til energiattesten

Attesten gjelder for følgende eiendom (Vedlegg 1)

Adresse: Oscars gate 19
Postnr/Sted: 0352 OSLO
Bolignr: H0203
Dato: 16.02.2023 14:10:36
Energimerkenr: 6bbe7650-2b76-4c32-8cd8-5b28781b7a99

Gårdsnr: 214
Bruksnr: 228
Seksjonsnr: 15
Festenr: 0
Bygningsnr: 80516789

Brukertiltak

Tiltak 1: Luft kort og effektivt

Ikke la vinduer stå på gløtt over lengre tid. Luft heller kort og effektivt, da får du raskt skifta lufta i rommet og du unngår nedkjøling av gulv, tak og vegger.

Tiltak 2: Tiltak utendørs

Monter urbryter (koblingsur) på motorvarmeren slik at den ikke står på mer enn nødvendig. Skift til sparepærer. Sparepærer på 5, 7, 11, 15, og 20 W tilsvarer glødelamper på henholdsvis 25, 40, 60, 75 og 100 W, og de varer dessuten lenger, 8.000-15.000 timer mot 1.000-2.500 timer for glødelamper. Det kan monteres fotocelle på utebelysningen slik at det automatisk går av/på etter dagslyset/mørket. Eller det kan monteres bevegelsessensor slik at lyset kun går på ved bevegelse og slås av automatisk etter forhåndsinnstilt tid. For snøsmelteanlegg som kun er manuelt styrt av/på eller ift. lufttemperatur kan det installeres automatikk slik at snøsmelteanlegget både er temperatur- og nedbørsstyrt dvs. når det registreres nedbør og kulde samtidig.

Tiltak 3: Bruk varmtvann fornuftig

Bytt til sparedusj hvis du ikke har. For å finne ut om du bør bytte til sparedusj eller allerede har sparedusj kan du ta tiden på fylling av ei vaskebøtte; nye sparedusjer har et forbruk på kun 9 liter per minutt. Ta dusj i stedet for karbad. Skift pakning på dryppende kraner. Dersom varmtvannsberederen har nok kapasitet kan temperaturen i berederen reduseres til 70gr.

Tiltak 4: Velg hvitevarer med lavt forbruk

Når du skal kjøpe nye hvitevarer så velg et produkt med lavt strømforbruk. Produktene deles inn i energiklasser fra A til G, hvor A er det minst energikrevende. Mange produsenter tilbyr nå varer som går ekstra langt i å være energieffektive. A+ og det enda bedre A++ er merkinger som har kommet for å skille de gode fra de ekstra gode produktene.

Tiltak 5: Slå av lyset og bruk sparepærer

Slå av lys i rom som ikke er i bruk. Utnytt dagslyset. Bruk sparepærer, spesielt til utelys og rom som er kalde eller bare delvis oppvarmet.

Tiltak 6: Spar strøm på kjøkkenet

Ikke la vannet renne når du vasker opp eller skyller. Bruk kjeler med plan bunn som passer til platen, bruk lokk, kok ikke opp mer vann enn nødvendig og slå ned varmen når det har begynt å koke. Slå av kjøkkenventilatoren når det ikke lenger er behov. Bruk av microbølgeovn til mindre mengder mat er langt mer energisparende enn komfyren. Tin frossenmat i kjøleskapet. Kjøøl - og frys skal avrimes ved behov for å hindre unødvendig energibruk og for høy temperatur inne i skapet / boksen (nye kjølekap har ofte automatisk avriming). Fjern støv på kjøleribber og kompressor på baksiden. Slå av kaffetraker når kaffen er ferdig traktet og bruk termos. Oppvaskmaskinen har innebygde varmeelementer for oppvarming av vann og skal kobles til kaldvannet, kobles den til varmtvannet øker energibruken med 20 - 40 % samtidig som enkelte vaske - og skylleprosesser foregår i feil temperatur.

Tiltak 7: Vask med fulle maskiner

Fyll opp vaske- og oppvaskmaskinen før bruk. De fleste maskiner bruker like mye energi enten de er fulle eller ikke.

Tiltak 8: Følg med på energibruken i boligen

Gjør det til en vane å følge med energiforbruket. Les av måleren månedlig eller oftere for å være bevisst energibruken. Ca halvparten av boligens energibruk går til oppvarming.

Tiltak 9: Slå el.apparater helt av

Elektriske apparater som har stand-by modus trekker strøm selv når de ikke er i bruk, og må derfor slås helt av.

Tiltak 10: Redusér innetemperaturen

Ha en moderat innetemperatur, for hver grad temperatursenkning reduseres oppvarmingsbehovet med 5 %. Mennesker er også varmekilder; jo flere gjester – desto større grunn til å dempe varmen. Ha lavere temperatur i rom som brukes sjelden eller bare deler av døgnet. Montér tetningslister rundt trekkfulle vinduer og dører (kan sjekkes ved bruk av myggspiral/røyk eller stearinlys). Sett ikke møbler foran varmeovner, det hindrer varmen i å sirkulere. Trekk for gardiner og persiener om kvelden, det reduserer varmetap gjennom vinduene.

Tiltak utendørs

Tiltak 11: Montere urbryter på motorvarmer

Det monteres urbryter (koblingsur) på motorvarmeren slik at den ikke står på mer enn nødvendig.

Tiltak 12: Skifte til sparepærer på utebelysning

Sparepærer på 5, 7, 11, 15, og 20 W tilsvarer glødelamper på henholdsvis 25, 40, 60, 75 og 100 W. Sparepærer gir like mye lys som vanlige glødelamper, men bruker bare rundt 20% av energien. De varer dessuten lenger, 8.000-15.000 timer mot 1.000 - 2.500 timer for glødelamper.

Tiltak 13: Termostat- og nedbørsstyring av snøsmelteanlegg

Snøsmelteanlegget er kun manuelt styrt, eller styres kun etter lufttemperatur. Det installeres automatikk slik at snøsmelteanlegget både er temperatur- og nedbørsstyrt. Det kan være i form av en temperatur- og snøføler i bakken, med temperatur- og fuktføler i luften. Snøsmelteanlegget aktiveres kun ved behov dvs. når det registreres nedbør og kulde samtidig.

Tiltak 14: Montere automatikk på utebelysning

Det kan monteres fotocelle på utebelysningen slik at det automatisk går av/på etter dagslyset/mørket. Eller det kan monteres bevegelsessensor slik at lyset kun går på ved bevegelse og slås av automatisk etter forhåndsinnstilt tid.

Bygningsmessige tiltak

Tiltak 15: Tetting av luftlekkasjer

Det kan være utettheter i tilslutning mellom bygningsdeler, rundt vinduer/dører og ved gjennomføringer som bør tettes. Aktuelle tettematerialer er f.eks. bunnfyllingslist med fugemasse, fugeskum eller strimler av vindspærre. Utettheter ved tilslutninger mellom bygningsdeler kan være kompliserte å tette, og må ofte utføres i sammenheng med etterisoleringstiltak.

Tiltak 16: Termografering og tetthetsprøving

Bygningens lufttetthet kan måles ved hjelp av metode for tetthetsmåling av hele eller deler av bygget. Termografering kan også benyttes for å kartlegge varmetap og lekkasjepunkter. Metodene krever spesialutstyr og spesialkompetanse og må utføres av fagfolk.

Tiltak 17: Etterisolering av yttervegg

Yttervegg etterisoleres. Metode avhenger av dagens løsning. For å sjekke vindtetting av yttervegg anbefales termografering og tetthetsprøving.

Tiltak 18: Tetting av luftlekkasjer

Det kan være utettheter i tilslutning mellom bygningsdeler, rundt vinduer/dører og ved gjennomføringer som bør tettes. Aktuelle tettematerialer er f.eks. bunnfyllingslist med fugemasse, fugeskum eller strimler av vindspærre. Utettheter ved tilslutninger mellom bygningsdeler kan være kompliserte å tette, og må ofte utføres i sammenheng med etterisoleringstiltak.

Tiltak 19: Montering tetningslister

Luftlekkasjer mellom karm og ramme på vinduer og mellom karm og dørbblad kan reduseres ved montering av tetningslister. Lister i silikon- eller EPDM-gummi gir beste resultat.

Tiltak på varmeanlegg

Tiltak 20: Utskifting til termostatstyrte radiatorventiler

Evt. gamle, manuelle radiatorventiler skiftes ut med nye direktevirkende termostatstyrte ventiler. Alternativt kan vurderes modulerende reguleringsenhet som kan styres etter både temperatur og tid dersom dette ikke er ivarett på varmeanlegget sentralt. Dette muliggjør bedre kontroll med innetemperaturen og reduserer problem med overtemperatur og unødvendig utlufting. Det forutsettes at anlegget er innregulert og har utstyr for utetemperaturkompensering. Vanligvis er det nødvendig å installere trykkstyrt pumpe for å unngå trykksvingninger og støy i systemet.

Tiltak 21: Individuell varmemåling i flerbolighus

Dersom det ikke er system for individuell måling og avregning av varme og varmtvann, bør dette vurderes innført. Med dette betaler den enkelte husstand kun for sitt faktiske forbruk, noe som vil gi en rettferdig fordeling av kostnadene, og som også motiverer til energisparing. Det må monteres nødvendig målerutstyr i varmesentralen, på varmekurser og i hver leilighet. Det finnes forskjellige løsninger og utstyr, det kan være med manuell avlesning i leilighetene, eller elektroniske målere som overfører forbruksverdier trådløst. Leverandør avleser årlig(eller oftere) alle måledata og utarbeider avregninger for alle leiligheter.

Tiltak 22: Montering av termostatstyring på gulvvarme

Dersom det er manuell regulering av temperatur på gulvvarme monteres nye termostatstyringer. Det kan også vurderes tidsstyring dersom dette ikke er ivarettatt på varmeanlegget sentralt. Dette muliggjør bedre kontroll med innetemperaturen og reduserer problem med overtemperatur og unødvendig utlufting. Det forutsettes at anlegget er innregulert og har utstyr for utetemperaturkompensering. Vanligvis er det nødvendig å installere trykkstyrt pumpe for å unngå trykksvingninger og støy i systemet.

Emera No2 AS
Henrik Ibsens gate 40
0255OSLO

Deres ref.: 01260053
Vår ref.: 596-1-210/9562
Dato: 10.03.2026

EIENDOMSOPPLYSNINGER FRA FORRETNINGSFØRER

Viser til henvendelse om salgsoppdrag vedrørende seksjon/andel i Sameiet Oscars Gate 19.

Under følger opplysninger om den aktuelle eiendommen. På nest siste side fremgår for ordens skyld en kort beskrivelse av eierskifteprosessen.

Vi ser frem til et hyggelig samarbeid.

EIENDOMMEN

Sameie/borettslag:	Sameiet Oscars Gate 19
Organisasjonsnummer:	985073597
Gårds- og bruksnummer:	214 / 228
Seksjons-/andelsnummer:	210
Adresse:	Oscars gate 19, 0352 OSLO
Eier/medeier:	Sadoni, Hamid

FELLESKOSTNADER

Lån nr: 9820.84.23; Renter IN-lån OBOS 9820.84.23509 Konto 3689	239,73
Lån nr: 9820.84.23; Avdrag IN-lån OBOS 9820.84.23509 konto 3680	67,57
Lån nr: 9820.80.40; Renter IN OBOS 80.40987 fra 01.06.2023	2 472,22
Lån nr: 9820.80.40; Avdrag IN OBOS 80.40987 fra 01.06.2023	726,19
Lån nr: 9820.76.94; Avdrag IN lån OBOS 9820.76.94436	486,06
Lån nr: 9820.76.94; Renter IN lån OBOS 9820.76.94436	348,51
Felleskostnader	5 640,75
Felleskostnader Månedlig:	kr. 9 981,03

NB! Selger er ansvarlig for betaling av felleskostnader i overtakelsesmåned. Kjøper tar ansvar for felleskostnader fra første forfallsdato etter overtakelse. Forholdsmessig fordeling og oppgjør for felleskostnader i overtakelsesmåned må ordnes direkte mellom selger og kjøper.

Ved behov kan styret endre felleskostnadene eller vedta ekstraordinære innbetalinger fra eierne. Eventuelle beslutninger som kan/ vil medføre økning av felleskostnadene, bes avklart med styret i boligselskapet.

FELLESGJELD

Andel fellesgjeld pr. 31.12.2025:	kr. 576 014
Andel formue pr. 31.12.2025:	kr. 3 234

Se siste ligningsopplysninger per 31.12 for offisielle tall.

FELLES LÅN

Långiver: Obos-Banken AS
 Lånenummer: 9820.76.94436
 Rest lånebeløp: 2 020 758,73
 Innfrielsesdato: 01.07.2034
 Rente type: 6,44%

Långiver: Obos-Banken AS
 Lånenummer: 9820.80.40987-1
 Rest lånebeløp: 15 706 528,31
 Innfrielsesdato: 30.03.2049
 Rente type: 6,44%

Långiver:	Obos-Banken AS
Lånenummer:	9820.84.23509
Rest lånebeløp:	2 307 941,76
Innfrielsesdato:	30.09.2049
Rente type:	6,44%

ANDEL AV FELLES LÅN

Bank:	Obos-Banken AS
Lånenummer:	9820.76.94436
Lånetype:	Annuitetslån
Rente type:	6,44%, Flytende rente
Restsaldo:	kr 64 939,77
Innfrielseslån:	01.07.2034

Bank:	Obos-Banken AS
Lånenummer:	9820.80.40987-1
Lånetype:	Annuitetslån
Rente type:	6,44%, Flytende rente
Restsaldo:	kr 461 238,67
Innfrielseslån:	30.03.2049

Bank:	Obos-Banken AS
Lånenummer:	9820.84.23509
Lånetype:	Annuitetslån
Rente type:	6,44%, Flytende rente
Restsaldo:	kr 44 410,61
Innfrielseslån:	30.09.2049

PRAKTISK INFORMASJON

Forkjøpsrett:	Nei.
Styregodkjenning:	Sameiets styre skal underrettes skriftlig om alle overdragelser og leieforhold på eget innflyttingsskjema.
Utleie:	Ja, skal meldes på eget skjema til styret (innflyttingsskjema). Kr. 2.500,- i innflyttingsomkostninger for skilter og arbeidet med å montere skilter
Forsikring:	Gjensidige Forsikring ASA Polisenummer 81204549
Dyrehold:	Ikke tillatt.
Parkering:	Gateparkering. NB! Næringsseksjon nr. 9 har rett til bruk av to oppmerkede P-plasser i bakgården.
Internett/TV:	Sameiet har inngått kollektiv avtale med Global Connect.
Oppvarming:	Boligselskapet får leveret fjernvarme fra Fortum Varme Oslo.
Sikringsordning:	
Vedlikeholdshistorikk:	- Rehabiliteringsprosjekt i 2019 til en kostnad på kr. 22 mill.kr. som omfattet: Total rørutskifting vann/avløp og renovering bad i alle boligseksjoner. Påbegynt des-18 og avsluttet juli-19. - Utskifting/oppgradering av el-anlegg i kjeller (inkl. inntakstavle) og nye stigeledninger til boligseksjonene. Påbegynt høst-18 og avsluttet des-19. - Oppussing av trapperom og ganger, utført i okt-des 2019 - Utskifting av vinduer/balkongdører i flere seksjoner i 2014. - Eget vaskeri (nytt vaskeri i tidligere fyrrom) – nye tørketromler og vaskemaskiner og nytt elektrisk anlegg ble installert i 2014. - Sameiet er påkoblet fjernvarme pr. 02.10.12. - Utskifting dører til alle boligseksjonene (og fellesarealer) med brannsikre dører i 2011. - Omfattende vedlikehold i 2002/2003/2004, kostnad på over 6. mill. kroner: Rep./oppussing fasader, utskifting vinduer/balkongdører i noen seksjoner og ny drenering. - Utskiftning av heis 2025
Nøkler:	Bestilling kan gjøres til forretningsfører - Norian Eiendomsforvaltning.
Skilt:	Skilt til postkasse og ringeklokke tablå bestilles av styret.

EIERSKIFTEMELDING

I forbindelse med overdragelse **må** forretningsfører motta opplysning om følgende:

Salgsobjektet:	boligselskapets navn
	org.nummer
	seksjon/andel
	overtakelsesdato
	ev. medfølgende parkering/garasje
Kjøper (fakturamottaker)*:	navn
	fullt personnummer *
	postadresse
	epostadresse
	mobiltelefonnummer
Medeier:	navn
	fullt personnummer *
	postadresse
	epostadresse
	mobiltelefonnummer
	dersom kjøperen ikke er én, men flere personer, skal % av hver kjøpers andel angis
Selger (inkl. medeiere):	navn
	ny postadresse
	epostadresse

* Fullt personnummer er påkrevet for å kunne innberette eiers andel av boligselskapets felles gjeld og formue til offentlige myndigheter. Kontaktinformasjon innhentes også i forbindelse med utsendelse av lovpålagte meldinger og innkreving av felleskostnader, samt en effektiv kommunikasjon mellom boligselskapet, forretningsfører og eierne.

* Dersom det er flere kjøpere, krever vi informasjon om hvem som skal være registrert som hovedeier (fakturamottaker) i systemet.

Vi gjennomfører eierskifte på oppgitt overtakelsesdato, og sender i denne forbindelse informasjon om gjennomført eierskifte, restanser og faktura for eierskiftegebyr/transportgebyr.

Ved endringer fra tidligere eierskiftemelding, må ny eierskiftemelding med riktige opplysninger sendes oss i god tid før overtakelsesdato (senest 3-5 dager før overtagelse).

RESTANSER

Restanser felleskostnader pr. 10.03.2026:	kr. 0,00
--	----------

Det tas forbehold om øvrige utestående kostnader som dekkes av legalpantet. Vennligst kontakt forretningsfører for kontroll av eventuell restanse ved oppgjør. Ved eventuelle restanser ber vi også oversendt oppgjørsmelding som dokumentasjon på endelig oppgjør.

GEBYRER

Avklaring av forkjøpsrett per utlysning	Kr. 6 718, - inkl. mva (fra. jan. 2025)
Avklaring av forkjøpsrett per utlysning	Kr. 8 406, - inkl. mva (fra. jan. 2026)
Eierskiftegebyr per seksjon/andel	Kr. 6 570, - inkl. mva. (fra jan. 2025)
Eierskiftegebyr per seksjon/andel	Kr. 6 725, - inkl. mva. (fra jan. 2026)
Overdragelse av parkering/garasje per plass	Kr. . 3 875, - ink. .mva (fra jan. 2025)
Overdragelse av parkering/garasje per plass	Kr. 4 063, - inkl. mva (fra jan. 2026)

Eiendomsopplysninger bestilles gjennom Infoland. Forretningsfører fakturerer eierskiftegebyr tilsvarende fire ganger gjeldende rettsgebyr («R») eks. mva. beregnet på tidspunktet for overtakelse. Faktura sendes megler eller annen ansvarlig for oppgjøret.

Eierskiftegebyr justeres iht. veiledende prisliste som oppdateres årlig i januar.

KONTAKTINFORMASJON

Forretningsfører:	NORIAN Regnskap AS
Epost:	eierskifte@norian.no
Telefonnummer:	22 91 14 86
Styrets leder:	Bengt Sjöström
Epost:	oscarsgate19@styremail.no

Henvendelser om det aktuelle objektet skal rettes eiendomsmegler. Direkte kontakt med styreleder er forbeholdt megler og forretningsfører. Ved henvendelser til forretningsfører, bes oppgitt vår referanse som fremgår innledningsvis i dette eiendomsopplysningsbrevet.

FORBEHOLD

Opplysninger gitt i dette brev er basert på de opplysninger forretningsfører har på tidspunktet for avgivelsen. Selger og megler må kontrollere de opplysninger som fremgår av dette brev opp mot den informasjon de selv sitter inne med.

Ved avvik eller dersom noe fremstår uklart bes det om at man tar kontakt med forretningsfører. Forretningsfører er ikke erstatningsansvarlig for feil, herunder uriktige eller ufullstendige opplysninger, foruten tilfeller der det er utvist grov uaktsomhet.

VEDLEGG

- Vedtekter og husordensregler
- Innkalling til siste gjennomførte ordinære årsmøte/GF inkl. årsrapport og årsregnskap
- Protokoll fra siste gjennomførte ordinære årsmøte/GF

EIERSKIFTEPROSESSEN

1. Eiendomsopplysninger	Bestilles og leveres via Infoland
2. Forkjøpsrett	Eventuell forkjøpsrett forhånds- eller parallellavklares
3. Eierskiftemelding	Informasjon om salgsobjekt, selger og kjøper
4. Styregodkjenning	Følges opp av forretningsfører og sendes megler
5. Ny eierskiftemelding	Må oversendes før overtakelsesdato: bekreftelse på at det ikke er endringer fra første melding eller ny melding med endringer
6. Eierskifte	Gjennomføres i forretningsførers system
7. Felleskostnader	Ny eier mottar faktura (selger betaler innværende måned)
8. Eierskiftegebyr	Faktureres megler eller oppgjørsansvarlig
9. Restansesjekk	Avklare eventuelt utestående som skal trekkes i oppgjøret
10. Oppgjør	Gjennomføres og eierskiftesak avsluttes

INFORMASJON OM EVENTUELL FORKJØPSRETT:

Forretningsfører håndterer avklaring av forkjøpsrett.

Boligselskapet (ved forretningsfører) har en frist på inntil 20 dager på å avklare om noen forkjøpsrettshavere ønsker å benytte seg av forkjøpsretten og eventuelt gjøre denne gjeldende på vegne av forkjøpsrettshaveren. Nærmere bestemmelser om forkjøpsrett kan også fremgå av boligselskapets vedtekter.

Etter borettslagsloven kan forkjøpsretten avklares på to måter: avklaring på forhånd eller på etterskudd av salget. *Parallelavklaring* er en mellomløsning, der man i på samme måte ender opp med å ha totalt 20 dager på å avklare forkjøpsretten.

Proessen med *forhånds- og parallelavklaring* starter med at megler eller selger varsler forretningsfører om at en bolig skal selges. Forretningsfører varsler deretter eierne (forkjøpsrettshaverne) om at boligen kommer til salgs og setter en meldefrist på minst 5 virkedager for å melde eventuell interesse. Salget gjennomføres med budrunde der budgiverne kan vite om noen har meldt sin interesse. Når budrunden er avsluttet, gir megler eller selger beskjed til forretningsfører og opplyser om pris og vilkår. Forretningsfører har da kun 5 dager på seg til å avklare om de som har meldt interesse innen meldefristen vil kjøpe boligen på forkjøpsretten til den aktuelle prisen.

Ved en *etterskuddsvis avklaring* sender megler eller selger inn opplysninger til forretningsfører om salget etter at salgsavtale er inngått. Forretningsfører har da en maksfrist på 20 dager på å annonsere og avklare om forkjøpsretten skal benyttes. Etter annonsering har forkjøpsrettshaverne 5 dager på å melde forkjøp, og de som melder seg innen denne fristen er forpliktet av meldingen.

Dersom flere forkjøpsrettshavere melder seg, må forretningsfører i begge tilfeller avklare hvilke av forkjøpsrettshaverne som har lengst ansiennitet og melde dette tilbake til megler eller selger.

Når meldingen om at en forkjøpsrettshaver vil benytte sin forkjøpsrett er sendt til megler eller selger, er den opprinnelige kjøperen fri for sin forpliktelse etter avtalen og står fritt til å by på andre boliger.

Eventuell interesse innen meldefristen og bekreftelse om bruk av forkjøpsrett må begge deler bekreftes skriftlig direkte til megler og forretningsfører med styreleder på kopi.

Forretningsfører har en løpende dialog med megler og orienterer om den pågående prosessen med gjeldende frister, og melder fra så snart forkjøpsretten er endelig avklart.

Nærmere informasjon om forkjøpsrettsprosessen, herunder frister og formaliteter, vil fremgå av brev og oppslag som sendes forkjøpsrettshaverne med megler eller selger på kopi.

Dersom det har gått over tre måneder fra siste forhåndsavklaring av forkjøpsrett, må boligen på nytt lyses ut på forkjøpsrett.

Forretningsfører belaster et fast gebyr for avklaring av forkjøpsrett, se punktet "Gebyrer" ovenfor.

VEDTEKTER FOR SAMEIET OSCARS GATE 19

§ 1

Navn og formål

Sameiets navn er Sameiet Oscars gate 19. Sameiets formål er å administrere og sikre eiernes fellesinteresse i eiendommen overensstemmende med disse vedtekter.

§ 2

Eierforhold og bruk

Eiendommen, gnr. 214, bnr. 228, er oppdelt i 75 eierseksjoner, hvorav 9 er næringsseksjoner. For hver eierseksjon er fastsatt en sameiebrøk. Til hver boligseksjon hører 1 bod i kjelleren. Denne merkes med tilhørende seksjonsnummer. Sameiernes rettigheter og forpliktelser er regulert ved lov om eierseksjoner, disse vedtekter og sameiets ordensregler. Korttidsutleie av boligseksjoner er begrenset til 90 dager årlig. Hver enkelt sameier svarer for sameiets driftsutgifter, jfr. § 3, i forhold til sin sameierbrøk.

For næringsseksjonene gjelder at det ikke må drives virksomhet i det tidsrom der det skal være ro i gården, eller drives virksomhet som pga støy, lukt eller annet er til skade eller sjenanse for beboere. Tomten og alle deler av bebyggelsen som ikke i henhold til oppdelings-begjæringen omfattes av lov om seksjoner med enerett til bruk, er fellesarealer, dog således at seksjon nr. 8 og nr. 9 har en stedsvarig rett til å disponere 2 parkeringsplasser hver i bakgården.

§ 3

Den enkelte sameiers vedlikeholdsplikt

Den enkelte sameier skal fullt ut og for egen regning vedlikeholde egen bruksenhet slik at det ikke oppstår skade eller ulempe for de andre sameierne. Vedlikeholdsplikten omfatter slikt som rør, sikringsskap fra og med første hovedsikring/inntakssikring, ledninger med tilbehør, varmekabler, inventar, utstyr inklusive vannklosett, varmtvannsbereider og vasker, apparater og innvendige dører og flater. Plikten omfatter for boligseksjonene videre innvendig vedlikehold av vinduer, inngangsdør og balkongdør. Næringsseksjonene har vedlikeholds- og utskiftingsansvar for egne vinduer og dører. Våtrom må brukes og vedlikeholdes slik at lekkasjer unngås.

§ 4

Sameiets vedlikeholdsplikt

Ytre vedlikehold av eiendommen med bygninger, fellesrom, fellesarealer, anlegg og utstyr, herunder trappeoppganger og inngangsdører til oppgangene er sameiets ansvar. Vedlikeholdsplikten omfatter også utvendig vedlikehold samt utskifting av vinduer, balkongdører og inngangsdører til boligseksjonene.

§ 5

Fellesutgifter

De årlige felles driftsutgifter for eiendommen, så som offentlige avgifter, utgifter til oppvarming, gårdslys og annen felles strøm, til vedlikehold av felles anlegg, forsikring, honorar til forretningsfører etc. fordeles på seksjonene etter sameiebrøken og innbetales forskuddsvis hvert kvartal på grunnlag av budsjett godkjent av sameiets årsmøte. På årsmøte kan det likeledes vedtas at sameierne etter sameiebrøken må betale inn et beløp til dekning av særskilte påkostninger. Sameiets utgifter til vedlikehold og utskifting av vinduer, inngangsdører og balkongdører til boligseksjonene fordeles på disse etter innbyrdes brøk. Den enkelte næringsseksjon bærer selv utgiftene ved vedlikehold og utskifting av vinduer og dører til egen seksjon.

§ 6

Forsikringer

Styret påser at eiendommen blir forsvarlig vedlikeholdt og behørig forsikret. Ved brann eller annen ødeleggelse skal erstatningssummen benyttes til gjenoppføring av bebyggelse på eiendommen, og sameierne blir sameiere på samme måte som tidligere

§ 7

Meldeplikt ved skader

Tap/skade skal skriftlig meldes styret omgående. Seksjonseier mister retten til dekning av sameiet dersom skaden ikke er meldt innen 3 måneder etter at seksjonseier fikk eller burde fått kjennskap til skaden. Seksjonseier identifiseres her med bruker av seksjonen.

§ 8

Husordensregler

Som husordensregler gjelder de regler sameierne til enhver tid bestemmer. Någjeldende regler vedlegges disse vedtekter. Gjentatte og påtalte overtredelser av reglene betraktes som vesentlig mislighold.

§ 9

Sameiermøte

Sameiets øverste organ er sameiermøtet i eiendommen. Hvert år avholder sameierne ordinært sameiermøte innen utgangen av april måned. Det ordinære sameiermøte skal behandle saker som nevnt i innkallelsen til møtet. Sameiets styre, jfr. § 8, utferdiger innkallelsen. Med innkallelsen skal følge årsregnskap for foregående år og driftsbudsjett for inneværende år.

Ekstraordinært sameiermøte kan innkalles av styret. Styret skal innkalle til ekstraordinært sameiermøte dersom 10 pst. av sameierne skriftlig krever det og samtidig oppgir de saker som ønskes behandlet. Innkallingen til ordinært sameiermøte skal meddeles skriftlig med minst 14 dagers varsel. Innkalling til ekstraordinært sameiermøte skjer på samme måte med minst 14 dagers varsel. Styret skal på forhånd forelegge sameiermøtet saker av viktighet, herunder spørsmål om utførelse av arbeider som medfører større og ekstraordinære utgifter.

§ 10

Beslutninger

Sameiermøtet ledes av styrets leder. Hver sameier har 1 stemme for hver seksjon de eier. Beslutninger fattes med simpelt flertall. Sameier kan møte og avgi stemme ved fullmektig som må legge frem skriftlig fullmakt.

§ 11

Styret

Sameiet ledes av et styre på 5 til 7 medlemmer. Det skal velges 2 varamedlemmer. Styret velges på ordinært sameiermøte. Styrets leder velges særskilt. Minst 2 av styremedlemmene må være sameiere, og minst ett styremedlem og ett varamedlem må representere eierne eller leietakerne av næringsseksjonene. Styrets leder velges for 1 år, styremedlemmene velges for 2 år. Gjenvvalg kan finne sted.

§ 12

Styrets plikter

Styret forplikter sameierne ved underskrift av leder og et styremedlem i fellesskap. Styret er underlagt sameiermøtets vedtak og direktiver. Styret skal på sameiermøtet fremlegge alle saker av vesentlig betydning. Styret er bemyndiget til å fatte vedtak som angår den daglige drift og ledelsen av sameiet. Styret ansetter forretningsfører og fastsetter godtgjørelse til denne. Likeledes ansetter styret vaktmester og bestemmer dennes arbeidsavtale.

§ 13

Endringer i vedtektene

Endringer i disse vedtekter kan bare skje etter beslutning på sameiermøte med 2/3 flertall blant de avgitte stemmer.

Vedtatt på sameiermøte 24. mars 2014.

Oppdatert etter årsmøte 07. mai 2025.

Husordensregler for Sameiet Oscars gate 19

1. Alle plikter å behandle indre fellesrom og fellesområde rundt bygningen med omtanke og aktsomhet. Det er ikke lov til å sette inventar eller noen form for løseøre og søppel i fellesrom som gang, trappeoppgang, korridor og liknende, og heller ikke på noen del av eiendommens uteareal. Det er ikke tilgang til å parkere biler på eiendommens uteareal. På de merkede parkeringsplasser i bakgård er det kun parkering for seksjonene 8 og 9. Sykler skal plasseres i sykkelstativet i bakgården.
2. Enhver forsøpling av fellesrom eller av uteareal må unngås. Alt avfall skal kildesorteres i henhold til kommunens regelverk og legges i egne bestemte beholdere. Næringsdrivende fjerner selv avfall fra forretningsdrift. Søl omkring søplebeholderne må unngås.
På balkonger eller fra vinduer må ikke tøy, tepper og liknende bankes, luftes eller tørkes.
3. Uten styrets samtykke er det ikke tillatt å sette opp plakater og liknende på eiendommen. Det er heller ikke tillatt å sette opp plakater eller skilt utenfor vinduene i leilighetene. All skilting på fasade for forretningslokalene må forhåndsgodkjennes skriftlig av styret.
4. Enhver seksjonseier er selv ansvarlig overfor sameiet for all skade forårsaket av ham selv eller noen vedkommende har gitt adgang til eiendommen.
5. Det er ikke tillatt å ha dyr som hund og lignende i leilighetene. Det er tillatt med inne katt.
6. Det skal være ro i leilighetene/forretningene fra kl. 23.00 til klokken 06.00 (fra klokken 24.00 dager før søn- og helligdager).

Stere oanlegg og radio/TV må dempes slik at de ikke forstyrrer naboene.

Dersom det skal iverksettes støyende aktiviteter som kan tenkes å forstyrre naboene, må disse kontaktes skriftlig senest 3 dager på forhånd.
7. Seksjonseierne og leietakerne plikter å melde til forretningsfører enhver skade, feil eller mangel som kan ha betydning for seksjonen, andre seksjoner eller gården.
8. Ved forsøpling har styret og vaktmester rett til å få ryddet både de indre fellesrom og fellesområdene rundt bygningen på seksjonseierens bekostning.
9. Seksjonseierne plikter å informere andre brukere av seksjonen om husordensreglene.
10. Ved salg eller utleie av seksjonen skal forretningsfører underrettes om kjøpers/leietakers navn, tlf og e-postadresse.
11. Ved vesentlig mislighold av disse husordensregler kan vedkommende seksjonseier med minst tre måneders varsel pålegges å flytte og selge seksjonen i samsvar med reglene om eierseksjoner.
12. Det er kun tillatt med gass eller el-grill på balkong.

Oslo, 07.05.2025

Protokoll for ordinært årsmøte 2025 i Sameiet Oscars Gate 19 org.nr. 985073597

Møtedato: onsdag, 7. mai 2025
Møtetidspunkt: Klokken 1700
Møtested: Stortingsgata 2
Tilstede fra forretningsfører: Beate Kylstad Larsen

1. Konstituering

1.1. Valg av møteleder

Som møteleder ble Beate Kylstad Larsen foreslått.

Vedtak: Godkjent

1.2. Valg av protokollfører og protokollvitne

Som protokollfører ble Beate Kylstad Larsen foreslått.

Til å underskrive protokollen ble Bengt Sjöström foreslått.

Vedtak: Godkjent

1.3. Registrering av stemmeberettigede

10 seksjonseiere

Vedtak: Godkjent

1.4. Godkjenning av innkalling og gjennomføringen av møtet

Det ble foreslått å godkjenne måten møtet var innkalt på og gjennomført.

Vedtak: Godkjent

2. Styrets årsrapport for 2024

Styrets årsrapport for 2024 ble gjennomgått og tatt til orientering.

Vedtak: Tatt til orientering.

3. Årsregnskap for 2024

Årsregnskapet for 2024 ble gjennomgått og foreslått godkjent. Årets resultat overføres til egenkapitalen.

Vedtak: Godkjent

4. Budsjett for 2025

Styret orienterte om budsjettet for 2025. Det ble foreslått tatt til orientering.

Vedtak: Tatt til orientering

5. Godtgjørelse til styret

Styret foreslår en godtgjørelse på kr 140 000 til styreleder, kr 12 000 til styremedlemmer og kr 1000 per møtedeltagelse for den gjennomførte styreperioden.

Vedtak: Godkjent

6. Valg av tillitsvalgte

Valg:

Styreleder velges særskilt. Som kandidat til verv som styreleder stilte Bengt Sjöström og ble valgt til styreleder for ett år enstemmig.

Som kandidat til verv som styremedlem stilte Pål Jacob Klouman, Helene Ågren og Charlie Ghand Duratovic.

Pål Jacob Klouman ble valgt til styremedlem for 2 år, enstemmig.

Helene Ågren ble valgt til styremedlem for to år, enstemmig.

Charlie Ghand Duratovic ble valgt til varamedlem for ett år, enstemmig.

Etter valget har styret følgende sammensetting:

Styreleder	Bengt Sjöström	På valg: 2026
Styremedlem	Christian Tyskö	På valg: 2026
Styremedlem	Birger Flaates	På valg: 2026
Styremedlem	Helene Ågren	På valg: 2027
Styremedlem	Pål Jacob Klouman	På valg: 2027
Varamedlem	Knut Hvedingen	På valg: 2026
Varamedlem	Charlie Ghand Duratovic	På valg: 2026

7. Innkomne saker

7.1 Vedtektsendring

Forslagsstiller: Styret

Forslagsstillers saksfremstilling:

§ 2 5. setning i første avsnitt endres til: **Sameiernes rettigheter og forpliktelser er regulert ved lov om eierseksjoner, disse vedtekter og sameiets ordensregler.** Ny 6. setning: **Korttidsutleie av boligseksjoner er begrenset til 90 dager årlig.**

1. setning i andre avsnitt endres til: **For næringsseksjonene gjelder at det ikke må drives virksomhet i det tidsrom der det skal være ro i gården, eller drives virksomhet som pga støy, lukt eller annet er til skade eller sjenanse for beboere.**
- 2.

§ 12 Ny overskrift: **Styrets plikter.**

Endring av 4. setning: **Styret er bemyndiget til å fatte vedtak om alt som angår den daglige drift og ledelse av sameiet.**

Styrets forslag til vedtak:

Foreslåtte endringer av vedtektene godkjennes av årsmøte.

Vedtak

Alle vedtektsendringene ble enstemmig vedtatt.

7.2 Endring av husordensregler

Forslagsstiller: Styret

Forslagsstillers saksfremstilling:

Føre inn følgenede i dagens husordensregler. Se vedlagt i innkallingen.

- Det er tillatt med innefatt
- Det er kun tillatt med gass eller el-grill på balkong.

Styrets forslag til vedtak:

Foreslåtte endringer av husordensreglene godkjennes av årsmøte.

Vedtak:

Tillatelse med innefatt ble vedtatt med 2 stemmer mot og 8 stemmer for.
Kun tillatt med gass eller el-grill ble enstemmig vedtatt.

Øvrige saker som ble diskutert – kun til informasjon:

Utleiegebyr:

Styret har fått spørsmål om lovligheten rundt gebyr ved skifte av leietaker som står i sameiets Kjøreregler. Etter anbefaling fra advokat vil det bli en digital avstemming hvor det skal stemmes over å innta denne bestemmelsen i sameiets vedtekter. Alternativt må denne kostnaden inkluderes i fellesutgiftene til alle seksjonseiere. Her oppfatter styret at det er mest rimelig at gebyret tilfaller den aktuelle seksjonseiere ved skifte av leietaker. Det blir innkalt til et digitalt ekstraordinært årsmøte med mer informasjon i løpet av juni 2025. Avstemmingen vil skje med elektronisk avstemming.

Formeverdi av bolig

Flere eiere opplever at deres leilighet har fått oppgitt for høy/feil markedsverdi i skattemeldingen. Dersom markedsverdien er feil må man selv endre dette i skattemeldingen og dokumentere rett verdi. Endringen kan gjøres ved dokumentert markedsverdi.

Protokollen godkjennes av undertegnede:

Møteleder:

Protokollvitne:

Navn: Beate Kylstad Larsen

Navn: Bengt Sjöström

This document has been digitally signed and sealed using ECIT Sign in accordance with the EU regulation **eIDAS**. The signatures within this original file carry legal validity in all EU states.

Important: Please refrain from making any changes to this file as it may impact its integrity.



SEALED

All the original signatures incorporated in this document file strictly adhere to the provisions set forth by the European **eIDAS** regulation. They have been constructed in accordance with the **PAdES** (PDF Advanced Electronic Signatures) standard, as stipulated by the technical regulations specified in **ETSI 319 142** (European Telecommunications Standards Institute). The signatures have been securely encoded within this document file, and the subsequent page(s) provide a visual representation of the encoded signatures.

These signatures hold legal weight in all EU states as regulated by eIDAS.

2025-05-08 15:42:49 UTC+00:00

Beate Kylstad Larsen

 bankID

NO BankID - 3fd141f6-fad0-4e80-9396-a89ad038fd26

2025-05-08 16:05:30 UTC+00:00

Bengt Arne Mikael Sjöström

 bankID

NO BankID - 39176e8e-0a34-4d54-878f-414202af4216

Document ID: c5b18549-d749-4ee7-be8f-0472df9c9f4a

**Sameiet Oscars gate 19
2024**

Document ID: 18914681-e293-4c19-a55a-f9570c09c157

Årsregnskap for Sameiet Oscars gate 19

Alle beløp i NOK

	Note	2024	2023	Budsjett 2024	Budsjett 2025
Driftsinntekter		5 176 685	4 776 538	4 900 576	5 080 722
Andre inntekter		545	1 400	0	400 000
SUM DRIFTSINTEKTER	1	5 177 230	4 777 938	4 900 576	5 480 722
Lønn og personalkostnader	2	263 571	263 571	266 283	263 571
Vaktmestertjeneste		129 115	108 947	96 384	107 800
Renhold		73 590	101 971	110 700	76 600
Kabel-TV/Bredbånd		184 800	186 561	192 200	210 200
Kommunale avgifter		467 349	399 172	460 000	530 000
Strøm og nettleie		60 585	75 737	61 500	63 200
Fjernvarme og fyring		884 598	749 537	768 000	855 400
Andre driftskostnader	3	75 613	70 393	62 000	87 300
Reparasjon og vedlikehold	3	381 442	852 550	991 800	462 532
Eksteme tjenester	3	210 211	217 403	199 600	215 300
Serviceavtaler	3	38 526	82 357	50 000	49 100
Forsikringer		290 329	226 850	219 600	289 500
Andre kostnader	3	709 232	53 560	36 320	33 640
SUM DRIFTSKOSTNADER		3 768 961	3 388 610	3 514 387	3 244 143
DRIFTSRESULTAT FØR IN:		1 408 269	1 389 329	1 386 189	2 236 579
Innbetaling av IN-lån		1 820 384	839 957	0	0
DRIFTSRESULTAT:		3 228 653	2 229 286	1 386 189	2 236 579
Finansinntekter		24 362	22 537	0	0
Finanskostnader		1 456 394	1 315 488	1 402 260	1 352 329
SUM NETTO FINANSPOSTER		-1 432 032	-1 292 951	-1 402 260	-1 352 329
ÅRSRESULTAT		1 796 621	936 335	-16 071	884 250
Resultat		1 796 621	936 335	-16 071	884 250
Overført annen egenkapital		1 796 621	936 335	0	0
SUM DISPONERT		1 796 621	936 335	0	0

Document ID: 18914681-e293-4c19-a55a-f3570c09c157

Balanse

Sameiet Oscars gate 19

	Note	2024	2023
EIENDELER			
Fast eiendom	4	754 851	0
Sum varige driftsmidler		754 851	0
Sum anleggsmidler			
		754 851	0
Kundefordringer		15 873	64 385
Forskuddsbetalte kostnader		27 356	149 952
Sum fordringer		43 229	214 337
Bankinnskudd, kontanter o.l.	5	820 103	428 933
SUM OMLØPSMIDLER		863 332	643 270
SUM EIENDELER		1 618 182	643 270
EGENKAPITAL OG GJELD			
Annen opptjent egenkapital		-19 792 397	-21 589 018
Udisponert resultat		0	0
Sum opptjent egenkapital		-19 792 397	-21 589 018
SUM EGENKAPITAL	6	-19 792 397	-21 589 018
Gjeld til kredittinstitusjoner	7	21 055 466	21 800 570
Sum annen langsiktig gjeld		21 055 466	21 800 570
Leverandørgjeld		139 911	224 382
Annen kortsiktig gjeld		215 202	207 337
Sum kortsiktig gjeld		355 113	431 719
SUM GJELD		21 410 579	22 232 288
SUM EGENKAPITAL OG GJELD		1 618 182	643 270

OSLO,
Sameiet Oscars gate 19

Bengt Sjöström
Styrets leder

Birger Flaathes
Styremedlem

Pål Jacob Klouman
Styremedlem

Christian Tyskö
Styremedlem

Ole-Peder Aanestad
Styremedlem

Balanserapport 2024 for Sameiet Oscars gate 19

Noter til årsregnskapet

Regnskapsprinsipper

Årsregnskapet er satt opp i samsvar med regnskapsloven. Det er utarbeidet etter norske regnskapsstandarder. I utgangspunktet er det reglene for regnskapsoppstilling for små foretak som er benyttet.

Hovedregel for vurdering og klassifisering av eiendeler og gjeld.

Eiendeler bestemt til varig eie eller bruk er klassifisert som anleggsmidler. Andre eiendeler er klassifisert som omløpsmidler. Fordringer som skal tilbakebetales innen et år er uansett klassifisert som omløpsmidler. Ved klassifiseringen av kortsiktig og langsiktig gjeld er analoge kriterier lagt til grunn.

Langsiktig gjeld balanseføres til nominelt mottatt beløp på etableringstidspunktet. Langsiktig gjeld oppskrives ikke til virkelig verdi som følge av renteendring.

Omløpsmidler vurderes til laveste av anskaffelseskost og virkelig verdi. Kortsiktig gjeld balanseføres til nominelt mottatt beløp på etableringstidspunktet. Kortsiktig gjeld oppskrives ikke til virkelig verdi som følge av renteendring. Enkelte poster er vurdert etter andre regler, og redegjøres for nedenfor.

Fordringer

Kundefordringer og andre fordringer oppføres til pålydende etter fradrag for avsetning til forventet tap. Avsetning til tap gjøres på grunnlag av en individuell vurdering av de enkelte fordringene. I tillegg gjøres det for øvrige kundefordringer en uspesifisert avsetning for å dekke antatt tap.

Inntekter

Inntektene inntektsføres etter opptjeningsprinsippet.

Lønn

Selskapet er ikke pliktig til å ha tjenestepensjonsordning etter lov om obligatorisk tjenestepensjon.

Antall årsverk: 0

Note 1 Driftsinntekter

Driftsinntekter	2024
Fakturerte felleskostnader	2 930 499
Fakturert renter og avdrag	1 851 014
Ekstraordinær innbetaling brannalarmanlegg	327 000
Flyttegebyr	40 000
Leie av kjellerrom	28 171
Andre inntekter	545
Sum driftsinntekter	5 177 230

Note 2 Lønnskostnader

	2024	2023
Styrehonorar	231 000	231 000
Arbeidsgiveravgift	32 571	32 571
Sum lønnskostnader	263 571	263 571

Note 3 Driftskostnader

Andre driftskostnader	2024
Skjøtsel av grønt - Vaktmesterkompaniet AS	61 820
Andre driftskostnader eiendom	13 793
Sum andre driftskostnader	75 613

Reparasjon og vedlikehold

	2024
Skifting av dører og justering av vinduer – Opaker Kjell	124 965
Snekkerservice og Sollihøgda Trevarefabrikk AS	
Rep. og vedlikehold bygning	97 014
Rep. og vedlikehold vann og kloakk	24 897
Brannvarsling og skallsikring annet	57 944
Rep. og vedlikehold utearealer	66 622
Egenandel forsikring	10 000
Sum reparasjon og vedlikehold	381 442

Eksterne tjenester

	2024
Honorar for revisjon	14 286
Andre konsulenthonorarer	12 943
Forretningsførsel og regnskap	178 701
Annen fremmed tjeneste	4 281
Sum eksterne tjenester	210 211

Serviceavtaler

	2024
Andre drifts- og vedlikeholdsavtaler	18 205
Heis serviceavtale	20 321
Sum serviceavtaler	38 526

Andre kostnader

	2024
Inventar og kontormaskiner - Tyco Zettler brannalarmanlegg - Gowens AS	654 085
Inventar og kontormaskiner	3 347
Lisens og systemkostnader	16 610
Kontingent	4 300
Møtekostnader - årsmøte/styremøte	5 600
Bank- og kortgebyrer	5 217
Gebyrer ved purring	132
Annen kostnad	15 928
Tap på fordringer	4 013
Sum andre kostnader	709 232

Note 4 Anleggsmidler

	Heisprosjekt
Anskaffelseskost 01.01.	0
Tilganger i året	754 851
Avgang	0
Anskaffelseskost 31.12.	754 851
Akkumulerte av- og nedskrivninger 31.12.	0
Balansført verdi 31.12.	754 851
Årets avskrivninger	0
Sum av- og nedskrivninger	0

Kostnader knyttet til utskiftning av heisen avskrives over 20 år fra 01.01.2025 når alle fakturaer er mottatt. Kostnader for heisprosjekt har blitt finansiert via låneopptak.

Note 5 Drift- og bundne midler

	2024
Driftskonto	820 103
Skattetrekkkonto	0
Saldo per 31.12.	820 103

Bundne midler:

I posten bankinnskudd inngår konto for bundne skattetrekkmidler med kr. 0,-
Skyldig skattetrekk pr 31.12.2024 utgjorde kr. 0,-

Note 6 Negativ egenkapital

	Annen EK
Saldo 01.01.	-21 589 018
Årsresultat	1 796 621
Saldo 31.12	-19 792 397

Egenkapitalen i selskapet er negativ. Dette skyldes at vedlikehold/oppgraderinger er finansiert ved opptak av lån.

I eierseksjonssameier føres ikke verdien av bygget i balansen. Årsaken er at den enkelte sameier, og ikke selve sameiet, står som eier av boligene. Det medfører at all rehabilitering, også evt.påkostning, kostnadsføres i perioden arbeidene utføres. Eventuelle verdiøkninger som følge av tiltakene, tilfaller den enkelte sameier uten at det føres i sameiets balanse. Siden tiltakene er finansiert gjennom feiles låneopptak i sameiet, fremkommer låne- opptaket som gjeld i balansen og nedbetales gjennom fremtidige felleskostnader.

Ved kjøp og salg av bolig er udekket tap (negativ egenkapital) reflektert gjennom fellesgjelden på hver enkelt leilighet.

Note 7 Langsiktig gjeld

Lån 9820.76.94436	2024
Opprinnelig lånesum	3 996 660
Restlån per 01.01.	2 673 958
Nedbetalt i år	348 565
Restsaldo per 31.12.	2 325 393

Låntype: Annuitet

Innfrielse: 2034

Renter: 7,176 %

Lån 9820.80.40987	2024
Opprinnelig lånesum	21 108 622
Restlån per 01.01.	19 126 612
Nedbetalt i år	1 890 764
Restsaldo per 31.12.	17 235 848

Låntype: Annuitet

Innfrielse: 2049

Renter: 7,176 %

Lån 9820.84.23509	2024
Opprinnelig lånesum	1 500 000
Restlån per 15.10.	1 500 000
Nedbetalt i år	5 775
Restsaldo per 31.12.	1 494 225

Låntype: Annuitet
 Innfrielse: 2049
 Renter: 7,176 %

Sameiet hadde per 31.12.2024 gjeld på kr. 21 055 466 til kredittinstitusjoner, derav kr. 16 987 348 er restgjeld som forfaller etter 5 år.

Sameiet har etablert en ordning med mulighet for individuell nedbetaling av selskapets felles gjeld. Individuelle nedbetalinger fra seksjonseiere er behandlet etter egenkapitalløsningen. Egenkapitalløsningen innebærer at individuelle nedbetalinger fra seksjonseierens side inntektsføres i sameiet det året nedbetalingen finner sted, og føres via balansen som egenkapital. Individuelle nedbetalinger fra seksjonseiere går direkte videre fra sameiets konto til långivers konto, og påvirker således ikke sameiets likviditet.

Nedbetalingen gir seksjonseierne som helt eller delvis har nedbetalt, en reduksjon av felleskostnadene tilsvarende andel renter -og avdrag. Alle seksjonseiere er solidarisk ansvarlig for selskapets felles gjeld. Sameiet har legalpant (lovfestet panterett) etter Lov om eierseksjoner for felleskostnader mv. i hver seksjon på inntil to ganger grunnbeløpet i folketrygden. Dette reduserer risikoen for tap ved betalingsmislighold fra én eller flere seksjonseiere.

This document has been digitally signed and sealed using ECIT Sign in accordance with the EU regulation **eIDAS**. The signatures within this original file carry legal validity in all EU states.

Important: Please refrain from making any changes to this file as it may impact its integrity.



SEALED

All the original signatures incorporated in this document file strictly adhere to the provisions set forth by the European **eIDAS** regulation. They have been constructed in accordance with the **PAdES** (PDF Advanced Electronic Signatures) standard, as stipulated by the technical regulations specified in **ETSI 319 142** (European Telecommunications Standards Institute). The signatures have been securely encoded within this document file, and the subsequent page(s) provide a visual representation of the encoded signatures.

These signatures hold legal weight in all EU states as regulated by eIDAS.

2025-04-14 05:13:31 UTC+00:00

Pål Jacob Klouman

 bankID

NO BankID - 72c223ef-8875-4e8b-af24-a014ca4bef6a

2025-04-14 07:47:25 UTC+00:00

Bengt Arne Mikael Sjöström

 bankID

NO BankID - 12f47411-3699-4830-8b45-d97865848013

2025-04-14 09:07:40 UTC+00:00

Birger Flaates

 bankID

NO BankID - 289933d0-0ba9-415e-be0f-2eadc294ba4a

2025-04-15 10:25:35 UTC+00:00

Ole-Peder Aannestad

 bankID

NO BankID - 615c7d9c-a1b7-4cc9-b597-5e409138e8f5

2025-04-24 12:44:12 UTC+00:00

Christian Tysko

 bankID

NO BankID - 83b4d89e-3dfa-40b0-8d50-f4b3bde52713

INFORMASJON OM INDIVIDUELL NEDBETALING AV FELLES LÅN (Administrativ IN-ordning uten bankavtale) I EIERSEKSJONSSAMEIE

Individuell nedbetaling av felles lån i eierseksjonssameier tillater den enkelte seksjonseier å betale ned hele eller deler av sin andel av sameiets felles lån for dermed å få lavere månedlige felleskostnader. Ordningen kalles en administrativ IN-ordning. Det er viktig å merke seg at individuell nedbetaling av felles lån i et eierseksjonssameie er forbundet med en viss risiko for tap. Dette gjennomgås nærmere på neste side. ECIT NORIAN oppfordrer samtlige seksjonseiere til å sette seg inn i hvordan løsningen med individuell nedbetaling av felles lån fungerer og hvilken risiko dette innebærer.

Nærmere om ordningen

IN-ordningen administreres av ECIT NORIAN, ordningen er uten bankavtale. Ved etablering av ordningen vil det tilkomme et etableringsgebyr til ECIT NORIAN iht. gjellende prisliste.

Innbetalinger kan gjøres en gang i året. Som hovedregel gjennomføres ekstraordinære 01.09. Seksjonseiere som ønsker å innfri må uoppfordret melde om dette til ECIT NORIAN (innbetalingsdato avhenger av forfallsdato på lånet). Minimumsbeløp for innbetaling er kroner 30.000, likevel slik at du alltid kan innbetale restsaldo på din andel selv om denne er lavere.

Restsaldo fås opplyst ved henvendelse til ECIT NORIAN. Dersom du ønsker å innbetale hele eller deler av din andel felles lån, vil vi sende deg en faktura med KID. Ved betaling skal KID-nummer benyttes. Innbetaling må være mottatt senest på fakturaens forfallsdato. Tjenesten er gebyrbelagt og belastes seksjonseier i henhold til gjeldende prisliste, p.t. kr. 2.500,- eks. mva pr. innfrielse pr. lån. Det tas forbehold om endrede priser. Videre er det forbehold knyttet til om långiver belaster et gebyr for innbetalingen. Dette gebyret vil eventuelt påfalle seksjonseier.

Etter innbetaling vil månedlige felleskostnader bli omberegnet og den delen som går til betjening av felles lån blir redusert tilsvarende. På ligningsoppgaven og ved utsendelse av boliginfo vil andel fellesgjeld være redusert.

En individuell nedbetaling av felles lån er endelig. Det er ikke mulig å øke egen andel av felles lån igjen dersom du senere skulle få behov for det innbetalte beløp. Leiligheten kan imidlertid være et bedre panteobjekt for et privat banklån.

ECIT NORIAN gjennomfører årlig avregning av lån med IN-ordningen. Avregninger utenom kan også forekomme hvis det er hensiktsmessig for det enkelte boligselskapets situasjon. ECIT NORIAN vurderer hvorvidt en slik avregning gjennomføres. Avregninger blir eventuelt gjennomført etter en innfrielse. Det gjennomføres ikke avregninger ifm eierskifte. Selger kan derfor få en avregning av IN lånet noe tid etter eierskifte. Alle avregninger faktureres iht. gjellende prisliste og belastes sameiet.

Risiko knyttet til individuell nedbetaling av felles lån

Det er viktig å merke seg at individuell nedbetaling av felles lån i et eierseksjonssameie er forbundet med en viss risiko for tap.

ECIT NORIAN oppfordrer samtlige seksjonseiere til å sette seg inn i hvordan løsningen med individuell nedbetaling av felles lån fungerer og hvilken risiko dette innebærer. Sameiets risiko for tap er lav med tanke på verdiene som ligger i bygget, men det må informeres om at risikoen eksisterer.

Normalt har ikke et eierseksjonssameie, på samme måte som et borettslag, egen bygningsmasse eller eiendeler som kan benyttes som pantesikkerhet for et banklån. Felles lån i et eierseksjonssameie er derfor vanligvis gitt i form av et gjeldsbrevlån uten pantesikkerhet, gjerne kalt et «blanco»-lån.

Det er sameiet som en helhet som har ansvaret for løpende betjening av lånet overfor långiver. Den enkelte seksjonseier er ansvarlig for eierseksjonssameiets felles lån overfor långiver etter størrelsen på sameiebrøken. Individuell nedbetaling av egen andel felles lån fritar ikke for dette ansvaret. Det er derfor viktig at sameiet har god nok likviditet til å kunne betjene lånet også dersom det i en periode skulle forekomme mislighold av felleskostnadene.

Sameiet har legalpant (lovfestet panterett) etter eierseksjonsloven for felleskostnader mv. i hver seksjon på inntil to ganger grunnbeløpet i folketrygden (utgjør pr. 01.05.2025 kr. 260.320,-). Dette reduserer risikoen for tap ved betalingsmislighold fra én eller flere seksjonseiere. Tvangsrealisering av legalpant kan imidlertid ta tid og påvirke sameiets likviditet.

Sameiets likviditetssituasjon og lånets størrelse opp mot verdien på seksjonene vil være sentrale momenter i vurderingen av risiko. I et eierseksjonssameie med god likviditet og forholdsmessig lav gjeld, vurderes normalt risikoen for etablering av en ordning for individuell nedbetaling av felles lån som lav.

Underskrift og samtykke ved innbetaling

Jeg har gjennomgått og forstått dette informasjonsskrivet om individuell nedbetaling av felles lån i eierseksjonssameiet og samtykker til overnevnte vilkår. Jeg er også oppmerksom på at vilkår dikteres av ECIT Norian og er innforstått med at ECIT Norian når som helst kan endre vilkårene av ordningen. Jeg har forstått risikoen som er knyttet til en slik nedbetaling av felles lån, og jeg ønsker å innfri (sett kryss/fyll inn):

- Hele min andel av felles lån
- Beløp: kr. _____,00 (vennligst skriv tydelig)

Eiers navn (blokkbokstaver): _____

Eier av seksjon nummer ____ i Sameiet [NAVN]

Signatur: _____

Sted & dato:

Evt. Medeiers navn (blokkbokstaver): _____

Medeier av seksjon nummer ____ i Sameiet [NAVN]

Signatur: _____

Sted & dato:



KDP-17

Kommunedelplan for torg og møteplasser.

Vedtaksdato: 22.04.2009

Vedtatt av: Bystyret, egengodkjenning

Vedtaksdokumenter: [200411657](#)

Lovverk: PBL 1985

Høydereferanse: Oslo lokal

Merknader:

Knytning(er) mot andre planer:

Dokumentet består av 47 side(r) inkludert denne.



Plan- og bygningsetaten
Oslo kommune

oslo.kommune.no/plan-bygg-og-eiendom

Besøksadresse:
Vahls gate 1, 0187 Oslo
Postadresse:
Boks 364 Sentrum,
0102 Oslo

Sentralbord: +47 21 80 21 80
Kundesenteret: +47 23 49 10 00
postmottak@pbe.oslo.kommune.no
Org.Nr.: NO 971 040 823 MVA




Oslo kommune
Plan- og bygningsetaten
Avdeling for byutvikling

Kdp. nr. 17
Vedtatt 22.04.2009

Kommunedelplan for torg og møteplasser



Plan- og
bygningsetaten



Forord

Kommunedelplan for torg og møteplasser ble vedtatt i Oslo bystyre den 24.04.2009. Planen består av mål, plankart (i fire deler: for indre Oslo, og ytre by vest, øst og syd), bestemmelser og retningslinjer. Dette dokumentet inneholder planen sammen med en planbeskrivelse.

I tillegg er det utarbeidet en "verktøykasse" eller eksempelsamling til hjelp og inspirasjon ved gjennomføring.

Det er en økende forståelse for betydningen av det offentlige rom som sosial møteplass. Større kulturelt og etnisk mangfold tilsier behov for møteplasser der ulikhetene gis rom til å være tilstede. Intensivt bruk av uterommene og pågående fortetting øker konkurransen om uterommene. Særlig viktig er det å sikre tilrettelegging for barn, unge, eldre og andre som i stor grad er henvist til uterommene i sitt nærmiljø.

Planen er en temaplan for allment tilgjengelige uterom i Oslos byggesone, med unntak av sentrumsområdet omtrent innenfor Ring 1. Dette området er gjenstand for en egen prosess for istandsetting av byens åpne rom, "Levende Oslo". Planen gir en overordnet struktur av torg og møteplasser i alle bydeler, og den fastlegger at nye utbyggingsprosjekter skal sørge for et godt tilbud av torg og møteplasser. Den omfatter ikke fellesarealer eller andre utearealer ment for privat bruk, og heller ikke overdekte torg i bl.a. kjøpesentre. Planen er en arealplan på et grovmasket nivå, det vil si det finnes mindre torg og møteplasser i planområdet som ikke vises i planen. Den gir heller ikke konkrete føringer for utforming av det enkelte torg eller den enkelte møteplass.


Kommunedelplanen er en del av "Vakker by – handlingsprogram for estetikk og god byarkitektur" Oppdraget å utarbeide en kommunedelplan for torg og møteplasser ble gitt av Byrådsavdeling for byutvikling høsten 2004. Plan- og bygningsetaten fikk ansvar for arbeidet, i nært samarbeid med bydelene og berørte etater. Planarbeidet ble varslet igangsatt den 04.08.2005. Planforslaget lå ute til offentlig ettersyn i perioden 25. juni – 1. september 2007.

Arbeidet har vært ledet av en styringsgruppe med følgende deltakere:


Ellen S. de Vibe, Plan- og bygningsetaten, leder,
Yngvar Hegrenes, Eiendoms- og byfornyelsesetaten,
Anne R. Smedsrud, Friluftsetaten,
Knut Gabestad, Samferdselsetaten,
Finn Johansen, Vann- og avløpsetaten.

Planen er utarbeidet av en prosjektgruppe med deltakere fra Eiendoms- og byfornyelsesetaten, Friluftsetaten, Samferdselsetaten og Vann- og avløpsetaten. Plan- og bygningsetaten har hatt prosjektledelsen for arbeidet, med Torsten Glad som prosjektleder. Medvirkning med bydelene og lokalmiljøene i bydelene har vært viktig i planarbeidet. Resultatet fra en medvirkningsprosess med arbeidsmøter i hver bydel har stått sentralt i arbeidet.

Plan- og bygningsetaten
Februar 2010



Ellen S de Vibe
Etatsdirektør



Ole Petter Finess
Avdelingsdirektør



Innhold

Forord	3
1. Bystyrets vedtak	5
2. Planens mål.....	6
3. Planens bestemmelser og retningslinjer	7
4. Reguleringsplaner og kommunedelplaner som tilsidesettes av kommunedelplan for torg og møteplasser	13
5. Planbeskrivelse	18
6. utfordringer	26
Litteraturliste	43
Tilleggsdokumenter og bakgrunnsmateriale	44

1. Bystyrets vedtak

Oslo bystyre behandlet den 24.04.2009, sak 107, forslag til kommunedelplan for torg og møteplasser og fattet følgende vedtak:

”1. Oslo bystyre vedtar med hjemmel i plan- og bygningslovens §20-5, kommunedelplan for torg og møteplasser med mål og bestemmelser, som vist på plankart merket:

”Indre Oslo” datert 08.06.2007, revidert 28.12.2007, 08.04.2008 og 16.06.2008

”Ytre by vest” datert 08.06.2007, revidert 28.12.2007, 08.04.2008 og 16.06.2008

”Ytre by øst” datert 08.06.2007, revidert 28.12.2007

”Ytre by syd” datert 08.06.2007, revidert 28.12.2007 og 08.04.2008

Planens retningslinjer skal være veiledende for plan- og byggesaksbehandlingen.

2. Den endelige utformingen av parken på Filipstad må avgjøres i forbindelse med behandlingen av en reguleringsplan for området.
3. Kartbetegnelsen for Alnas utløp ikke skal godkjennes før etter endelig behandling av reguleringsplanen for dette område (Sydhavna og ev. Grønli).
4. Samarbeidsavtalen mellom bydelene og Plan- og bygningsetaten må utvides slik at også saker som berører torg og møteplasser sendes til bydelene for uttalelse.
5. Kommunedelplanen med handlingsprogram skal rulleres og legges frem for bystyret hvert 4 år.

R5.1e Samarbeid og medvirkning

Ved utvikling av torg og møteplasser skal ansvar for forvaltning, drift og vedlikehold avklares som ledd i planleggingen. Bydelene bør i størst mulig grad være ansvarlig for gjennomføring av prosjektene som følger av planen. På torg og møteplasser hvor forvaltningsansvaret er delt mellom ulike instanser skal tiltak på plassen samordnes.

Bydelen skal alltid være en tett samarbeidspartner i prosjektutviklingen hvis de ikke får gjennomføringsansvaret. Ved utvikling og tiltak på torg og møteplasser skal berørte brukergrupper, bydelsutvalg og lokalmiljø gis anledning til å uttale seg på programmerings- og forprosjektstadiet.

Øvrige bestemmelser og retningslinjer forblir uendret.”



2. Planens mål

Hovedmål

Planen skal tilrettelegge for etablering av nye og videreutvikling av eksisterende torg og møteplasser for hele Oslos byggesone utenom sentrumsområdet, og slik at det i hver bydel over en femårsperiode kan utvikles en lokal møteplass, lett tilgjengelig for beboerne.

Delmål

Planen skal tilrettelegge for et bredt spekter av torg og møteplasser, det vil si:

- torg og møteplasser som gir rom for ulike aktiviteter og brukergrupper, herunder kunst og kultur, og gir rom for et mangfoldig og flerkulturelt byliv
- sørge for en god sammenhengende struktur av de ulike typene torg og møteplasser både for den tette byen og i ytre by
- tilrettelegge for barn og unges behov
- sikre at møteplassene får en universell tilgjengelighet
- trygge byrom
- sikre lokalklimatiske og økologiske forhold
- vektlegge estetikk og kvalitet i gjennomføring av tiltakene
- drøfte mulighetene for å øke tilgjengelig gategrunn

Planen skal fremme møteplassenes sosiale rolle i byen, det vil si:

- fremme tilhørighet, stedsidentitet og sosialt liv i tilknytning til byens møteplasser
- øke forståelsen for det offentlige rom som sosial arena

Planen skal tilrettelegge for gode prosesser i utvikling av torg og møteplasser, det vil si:

- gi en oversikt over hver bydels viktigste møtesteder
- utvikle en "verktøykasse" som gir ideer til metoder, prosesser og løsninger for utvikling av torg og møteplasser
- gi et styringsverktøy som sikrer attraktive torg og møteplasser gjennom kommunens behandling av private reguleringsforslag og byggesaker
- utvikle gode samarbeidsprosesser mellom kommunens etater, bydeler og private utbyggere i forhold til å utvikle byens allment tilgjengelige møteplasser

3. Planens bestemmelser og retningslinjer

Bestemmelsene er gitt i henhold til plan- og bygningslovens § 20-4.

§ 1 Avgrensning

Bestemmelsene gjelder for områder vist på plankartene merket:

- "Indre Oslo" datert 08.06.2007, revidert 28.12.2007, 08.04.2008 og 16.06.2008
- "Ytre by vest" datert 08.06.2007, revidert 28.12.2007, 08.04.2008 og 16.06.2008
- "Ytre by øst" datert 08.06.2007, revidert 28.12.2007
- "Ytre by syd" datert 08.06.2007, revidert 28.12.2007 og 08.04.2008

§ 2 Hensikt med planen

Kommunedelplanen skal sikre at alle deler av byggesonen utenfor sentrumsområdet har et allsidig, velfungerende og lett tilgjengelig tilbud av torg og møteplasser med høy estetisk kvalitet. Det skal tilrettelegges for ulike typer møteplasser og ulike måter å møtes for et bredt spekter av brukergrupper, og møteplassenes sosiale rolle skal fremmes samtidig med at viktige bevaringshensyn skal ivaretas. Planen skal tilrettelegge for velfungerende prosesser med sikte på et godt resultat ved behandling av plan- og byggesaker som berører torg og møteplasser. For torg og møteplasser hvor gjeldende reguleringsplan opprettholdes er denne en viktig premiss for utviklingen.

§ 3 Definisjoner i planen

"Torg og møteplasser" forstås som allment tilgjengelige uterom, det vil si felles arenaer som er tilgjengelige for allmennheten. De kan også ha andre viktige funksjoner i tillegg til å være torg og møteplasser. Torg og møteplasser er delt inn i:

1. Overordnede torg og møteplasser
2. Lokale torg og møteplasser

§ 3.1 Overordnede torg og møteplasser

"Overordnede torg og møteplasser" omfatter allment tilgjengelige uterom, som har rolle som møteplass for minst ett byområde. Som "byområde" forstås et område i byen som omfatter flere lokale boligområder som fungerer i sammenheng, men som er mindre enn en bydel. Eksempel på "byområder" er Ila, Briskeby, Høybråten, Bjørndal.

Overordnede torg og møteplasser er underinndelt i:

1. "Torg/plass" er et bymessig utformet uterom, det vil si med en klart definert romlig avgrensning, som ofte utgjøres av bebyggelse.
2. "Annen overordnet møteplass" er vanligvis en park/friområde eller annet grønt rekreasjonsområde, hvor hele eller deler av arealet har en viktig rolle som møteplass.
3. "Strøksgate eller annen gate som skal tilrettelegges som møtested" er en gate utenfor sentrum med blandet arealbruk og et variert handelstilbud. Gaten legges på hele eller store deler av strekningen til rette som møtested. Den er en viktig sammenbindende ferdselsåre til fots, den er viktig for kollektivnettet og for opplevelsen av bydelen. Gaten skal opprettholde sin rolle som ferdselsåre



i samsvar med vedtatte planer. Allment tilgjengelige sidearealer som vist på plankart (jamfør § 1), inngår i gaten.

4. "Overordnet forbindelse" er overordnede turveier og andre viktige gang- og sykkelbaserte forbindelseslenker til og mellom byens torg og møteplasser.

§ 3.2 Lokale torg og møteplasser

"Lokale torg og møteplasser" omfatter allment tilgjengelige uterom med betydning for et område som er mindre enn et "byområde", eksempelvis enkeltboligområder.

Utearealer tilknyttet skoler inngår som lokale torg og møteplasser. I indre Oslo inngår gågater, gatetun og andre fotgjengerprioriterte arealer i tilknytning til byromsstrukturen.

§ 3.3 Område for etablering av torg/møteplass ved byutvikling

"Område for etablering av torg/møteplass ved byutvikling" er område hvor det ved byutvikling skal etableres torg og møteplass(er) som del av ny allment tilgjengelig byromsstruktur.

§ 3.4 Område med behov for torg/møteplass

"Område med behov for torg/møteplass" er område vist på plankart, jamfør § 1, som i indre Oslo har mer enn 200 meter og i ytre by mer enn 300 meter (luftlinjeavstand) til torg/plass, annen overordnet møteplass eller lokalt torg/møteplass.

§ 4 Planens rettsvirkning

Plankart (jamfør § 1) og tilhørende bestemmelser er bindende og gjelder som tillegg til tidligere vedtatte kommunedelplaner og reguleringsplaner. Planen erstatter allikevel tidligere vedtatt plan i de tilfeller som følger av liste og kart på side 39 - 43 i planrapport fra Plan- og bygningsetaten datert desember 2007⁽¹⁾. For torg/plass og annen overordnet møteplass framgår det av plankartet om gjeldende reguleringsplan opprettholdes eller settes til side. Til bestemmelsene er også knyttet veiledende retningslinjer for tiltak på og inntil planens torg og møteplasser, samt ved andre tiltak i byggesonen.

1. Liste og kart er gjengitt på side 13-17 i denne rapporten.

§ 5 Tilrettelegging og utforming av torg og møteplasser

§ 5.1 Felles bestemmelser for torg og møteplasser

Offentlighet

I planer og tiltak som berører plassene vist på plankart, jamfør § 1, skal deres funksjon som allment tilgjengelige møtesteder prioriteres og videreføres. Møteplassenes sosiale og integrerende rolle skal vektlegges, og tiltak som forhindrer eller reduserer mulighetene for slik utvikling skal unngås. Inngjerding tillates ikke, med unntak av areal regulert for sambruk med barnehagers uteareal. Fysisk overdekking tillates ikke, med unntak av mindre paviljonger for bruk knyttet til funksjon som torg og møteplass. Tiltak på eiendommer som grenser til torg og møteplasser skal i størst mulig grad støtte opp om disse og søke å øke attraktiviteten og tilgjengeligheten, for eksempel ved tilrettelegging for varierte funksjoner, og for publikumsrelaterte funksjoner i 1. etasje (bakkeplan). Tydelige skiller mellom allment tilgjengelige og private arealer skal tilstrebes, som ledd i å fremme bruk for alle.

Biologisk mangfold/naturkvaliteter

For områder innenfor torg og møteplasser som er registrert som viktige områder for biologisk mangfold i kommunens naturdatabase skal tilrettelegging for ferdsel og opphold avveies i forhold til naturinteressene. Størrelse, form og sammenheng mellom møteplassene skal styrke den stedegne faunas og floras livs- og spredningsmuligheter og bidra til å styrke grønnstrukturen.

Kulturminner

For torg og plasser, strøkgater, parker, gårdsanlegg med videre som er registrert i Byantikvarens gule liste over verneverdige bygg og anlegg, skal tilrettelegging for ferdsel og opphold avveies i forhold til kulturminneinteressene, og nye tiltak skal ivareta viktige bevaringshensyn. Søknads- og meldepliktige tiltak på disse arealene forelegges Byantikvaren for uttalelse før vedtak og realisering.

Stedsidentitet

Tiltak på torg og møteplasser skal ta utgangspunkt i stedlige karaktertrekk, som kultur- og naturlandskap, kulturminner og

historiske spor, bebyggelse, vann og vassdrag, grønstruktur eller virksomheter, slik at lokal stedsidentitet styrkes og utvikles.

For torg og møteplasser ved sjø, vann eller vassdrag skal bruken av vann som rekreasjons- og formingselement vektlegges. Gamle elve- og bekkelukninger skal søkes gjenåpnet.

Arealsikring

Nye torg og møteplasser skal ha en minste størrelse på 1 dekar anvendbart nettoareal eksklusive kjøreareal, med en minste bredde på 25 meter. Arealet skal utgjøre ett sammenhengende areal, og ha en utstrekning og form som ivaretar møteplassens krav til at denne skal være åpen og allment tilgjengelig. Plassen skal hovedsaklig ikke ha større terrengfall enn 1:12, og bør i størst mulig grad grense til eller ha god romlig tilknytning til offentlig gate eller gang- og sykkelvei. Det bør legges til rette for sykkelparkeringsplasser på eller nær torg og møteplasser.

Tilrettelegging for bruk til ulike aktiviteter

Torg og møteplass skal legges til rette for sammensatt og variert bruk for ulike brukere, innenfor rammene som er vist på kartet og omtalt i disse bestemmelsene. Barns behov og deres mulighet for samhandling med ungdom og voksne skal ivaretas særskilt. Torg og møteplasser skal legges til rette for opphold, ulike aktiviteter og lek på en måte som skal bidra til samhandling mellom mennesker. Bruken og intensiteten i bruken kan variere mellom områdene, og over året og døgnet. Plassering av returpunkt for avfall på torg og møteplasser kan godtas, forutsatt god utforming, som arkitektonisk inngår som en del av plassens helhet.

Universell utforming – tilgjengelighet

Torg og møteplasser skal legges til rette slik at de blir tilgjengelige og anvendelige for alle, inkludert bevegelses-, orienterings- og miljøhemmede, barn, eldre og ulike kulturelle grupper. Allmenn tilgjengelighet skal være en integrert del av alle fysiske tiltak på torg og møteplasser, slik at behovet for spesialløsninger for funksjonshemmede minimeres. Bestandige materialer og gode drifts- og vedlikeholdsrutiner skal sikre universell tilgjengelighet også vinterstid, og over lang tid. Klar og enkel organisering av plassene samt skilting og annen informasjon

skal bidra til bedret orientering i uterommet. Et godt og lett tilgjengelig tilbud til ulik service skal vurderes, enten ved å lokalisere det til plassen, eller ved gode gangforbindelser til service i tilstøtende byområder.

Sykkelparkeringsplass kan vurderes på torg og møteplasser, forutsatt at den ikke hindrer fotgjengerferdsel eller beslaglegger viktig oppholdsareal, og at viktige siktlinjer ivaretas. Nærhet til offentlig kommunikasjon skal utnyttes som ledd i å øke tilgjengeligheten. Tilstrekkelig allment tilgjengelige sitemuligheter skal legges til rette for økt aksjonsradius, fysisk aktivitet og sosial samhandling.

Trygge møtesteder

Torg og møteplasser skal være trygge oppholdssteder, og dette skal særskilt tas hensyn til ved utformingen. Møteplasser skal gjennom organisering og utforming bidra til oversikt og sosial kontroll. Lokalisering av adkomster og publikumsfunksjoner skal bidra til dette. Møteplassene skal utformes slik at de stimulerer til variert bruk og aktivitet og oppleves som attraktive av ulike brukere. Bygninger skal henvende seg mot møteplassen og fasadeutforming med innganger på bakkeplan skal gi åpenhet og god belysning mot uterommet. Atkomster og ganglinjer gjennom møteplassen skal ha god belysning. Holdeplasser/stasjoner som vente- og oppholdsarealer for offentlig kommunikasjon skal i størst mulig grad lokaliseres slik at gangstrømmer bidrar til sosial kontroll og øker opplevelsen av trygghet både for reisende og andre over store deler av døgnet.

Bruk av vegetasjon og vann

Ved opparbeidelse av torg og møteplasser skal bruk av vegetasjon vektlegges for å sikre økt kvalitet, variasjon og opplevelser gjennom året. Vegetasjon skal benyttes aktivt som et arkitektonisk og identitetsskapende element men samtidig ikke bidra til å skape utrygghetsfølelse. Det skal i hvert enkelt tilfelle vurderes hvordan vegetasjon kan bidra til å styrke byens sammenhengende grønstruktur. I de tilfeller hvor torg og møteplasser berører områder hvor det er mulig med gjenåpning av vassdrag, skal dette utnyttes som opplevelses- og estetisk element. Utvikling og oppgradering av plasser skal legges til rette for slik gjenåpning. Håndtering av overflatevann skal som regel skje lokalt og utnyttes som opplevelses- og estetisk element.



Sol-, lys- og lokalklimaforhold

Gode solforhold på oppholdsarealer skal tilstrebes, slik at de ved vår/høstjevndøgn kan bli solbelyst minst 4 timer. Gode lokalklimatiske forhold uten vindkorridorer skal sikres slik at det stimuleres til opphold og bruk over så store deler av året som mulig. Belysning skal sikre at alle oppholds- og ferdselsarealer til enhver tid er godt opplyst.

Støy/forurensing

Torg og møteplasser skal lokaliseres, planlegges og utformes slik at ulempene fra støy og forurensing minimeres. Rennende vann skal vurderes brukt som avbøtende tiltak. Terrengingrep og bruk av vegetasjon, legger eller mindre bygningsvolumer/-installasjoner skal også vurderes brukt som skjermingstiltak. Tiltakene skal ikke hindre sikt, oversikt eller føre til redusert tilgjengelighet.

Tilrettelegging for sitteplasser

Alle overordnede møteplasser og torg skal ha minimum 3 ulike allment tilgjengelige sittegrupper, plassert slik at det om sommeren er mulig å velge plassering i sol eller skygge. Skjermingstiltak mot vind, nedbør, støy og eksos skal vurderes. Ved vår/høstjevndøgn skal sitteplassene kunne ha minst 4 timer sollys. Det skal også være mulig å bruke noen sitteplasser om vinteren. Sittegruppene bør både ivareta behov for ro og orienteres mot områder med aktiviteter.

Teknisk service

Torg og møteplasser skal, dersom det etter kommunens skjønn er nødvendig, opparbeides med avfallsbeholdere, toaletter, mottak for engangsgriller osv, slik at de fremstår som brukervennlige og innbydende steder.

Utforming og materialbehandling

Utforming og materialbehandling skal oppfylle høye krav til funksjonell og estetisk kvalitet, slik at møteplassene tåler intensiv bruk i mange år, og slik at drift og vedlikehold blir så enkel og rasjonell som mulig.

Krav til dokumentasjon

Det skal i reguleringsplan og søknad om rammetillatelse for torg og møteplass dokumenteres hvordan disse bestemmelsene foreslås oppfylt. Kommunen kan gi nærmere anvisning om innhold i dokumentasjon, herunder evt. krav til stedsanalyser, byromsstudier, barns og unges behov, sol- og

skyggediagram, målinger av trafikkmengder, støy osv.

R5.1 Retningslinjer for utvikling.

R5.1a Norm for avstand til torg og møteplasser

Befolkningen i hele byggesonen bør ha tilgang til torg/plass, annen overordnet møteplass eller lokalt torg/møteplass innenfor en luftlinjeavstand på:

- 200 meter i indre Oslo
- 300 meter i ytre by.

Område hvor det ifølge disse kriterier er mangel på torg og møteplass er vist på plankartet som "område med behov for torg/møteplass".

R5.1b Innenfor "område med behov for torg/møteplass"

Ved planforslag og søknad om rammetillatelse innenfor "område med behov for torg/møteplass" på plankartet bør torg og møteplass ivaretas slik:

- For utbygging som omfatter mer enn 20 000 m² BRA (areal under terreng medregnes ikke) bør det i reguleringsplan sikres minst ett torg eller en møteplass som oppfyller kravene fastlagt i § 5, med et anvendbart areal på minst 5 % av tiltakets BRA. Torg/møteplass bør lokaliseres på steder med god utsikt, gode solforhold og utformes med lett tilgang til offentlig gatenett eller gang- og sykkelforbindelser. Terreng brattere enn 1:3 medregnes ikke i arealet. Det dokumenteres spesielt hvordan tiltaket kan bidra til å avbøte områdets mangel på allment tilgjengelig plass. Det bør også sikres at torget/møteplassen ferdigstilles parallelt med bebyggelsen.
- For utbygging som omfatter inntil 20 000 m² BRA (areal under terreng medregnes ikke), kan kommunen i reguleringsplan, bebyggelsesplan eller søknad om rammetillatelse be om tilrettelegging for torg/møteplass, dersom terreng-, naturforhold, trafikbarrierer eller andre stedlige forhold tilsier dette.
- For plan/tiltak innenfor offentlig vei/gate/plassgrunn eller areal regulert til dette bør det vurderes spesielt hvordan behovet for og tilgang til torg og møteplass kan ivaretas.

R5.1c Innenfor øvrige områder i byggesonen bør torg og møteplass ivaretas slik:

- For utbygging som omfatter mer enn 40 000 m² BRA (areal under terreng medregnes ikke) bør det i reguleringsplan sikres

minst ett torg/en møteplass som oppfyller kravene fastlagt i § 5, med et anvendbart areal på minst 5 % av tiltakets BRA. Torg/møteplass bør lokaliseres på steder med god utsikt, gode solforhold og utformes med lett tilgang til offentlig gatenett eller gang/sykkelforbindelser. Terreng brattere enn 1:3 medregnes ikke i arealet. Det bør også sikres at torget/møteplassen ferdigstilles parallelt med bebyggelsen.

- For utbygging som omfatter mindre enn 40 000 m² BRA (areal under terreng medregnes ikke) kan kommunen i reguleringsplan, bebyggelsesplan eller søknad om rammetillatelse be om tilrettelegging for torg/møteplass, dersom terreng-, naturforhold, trafikkbarrierer eller andre stedlige forhold tilsier dette.

- For plan/tiltak innenfor offentlig vei/gate/plassgrunn eller areal regulert til dette bør det vurderes spesielt hvordan behovet for og tilgang til torg og møteplass kan ivaretas.

R5.1d Inntil torg/møteplass

Planer og tiltak på eiendom som grenser inntil eller på annen måte vesentlig berører overordnet torg eller møteplass bør bidra til at plassen utvikles i samsvar med bestemmelsenes § 5. Publikumsrettede funksjoner bør lokaliseres i 1. etasje mot plassen, med gangatkomst fra plassen. Innkjøring til varelevering og parkeringsanlegg bør legges utenom plassen. Utforming av bebyggelse som fører til vesentlig begrensning av solinnfall på plassen eller øking av vind bør unngås. Terrengbearbeiding bør ta hensyn til eksisterende gate- og byromsstruktur. Konsekvenser av plan/tiltak bør beskrives og vurderes for hele plassen, både for plassens rolle som torg/møteplass for offentligheten, og funksjonelt og arkitektonisk. Tiltak for å opprettholde og styrke plassens funksjon som møteplass beskrives og vurderes.

R5.1e Samarbeid og medvirkning

Ved utvikling av torg og møteplasser skal ansvar for forvaltning, drift og vedlikehold avklares som ledd i planleggingen. Bydelene bør i størst mulig grad være ansvarlig for gjennomføring av prosjektene som følger av planen. På torg og møteplasser hvor forvaltningsansvaret er delt mellom ulike instanser skal tiltak på plassen samordnes.

Bydelen skal alltid være en tett samarbeidspartner i prosjektutviklingen hvis de ikke får

gjennomføringsansvaret. Ved utvikling og tiltak på torg og møteplasser skal berørte brukergrupper, bydelsutvalg og lokalmiljø gis anledning til å uttale seg på programmerings- og forprosjektstadiet.

§ 5.2 Torg/plass

For torg/plass i sentre som er regulert til byggeområde opprettholdes gjeldende reguleringsplan, med supplerende av disse bestemmelsene. Torg/plass kan etableres på del av arealet. Utforming og materialbehandling av torg/plass skal være bymessig, både i indre og ytre by. Dette innebærer at torg/møteplass skal utformes som et klart definert og opparbeidet område med kvalitativt høy materialstandard. Overganger mellom torg/plasser og private utearealer skal være entydige. Materialbruk og høydeforskjeller kan bidra til tydeligere lesbare skiller mellom allment tilgjengelige og private utearealer.

R5.2 Retningslinjer for tiltak

Torghandel, uteservering og temporære arrangementer kan vurderes, innenfor rammen av øvrige krav i disse bestemmelsene. Første etasje (bakkeplan) i bebyggelse ved torg/plass søkes tilrettelagt med publikumsrettede funksjoner, slik som handel, serveringssteder, offentlig tjenestetilbud, utstillingslokaler osv, og med atkomst og fasadeutforming som primært henvender seg mot uterommet. Som ledd i å frigjøre torg/plass fra overflateparkering kan parkering vurderes under torg/plass, dersom dette samsvarer med kommunens parkeringspolitikk.

§ 5.3 Annen overordnet møteplass

I annen overordnet møteplass tilrettelegges for allsidig, gjerne varierende rekreasjonsbruk. Det skal legges vekt på tilrettelegging for ikke organisert bruk.

Innenfor annen overordnet møteplass kan avgrensede arealer legges til rette og utvikles for allsidig rekreasjonsbruk.

R5.3 Retningslinjer for tiltak

Etablering av parselhage innenfor annen overordnet møteplass kan vurderes, dersom gjenværende areal er egnet og stort nok for å ivareta kvaliteter som forutsatt i 5.1. Parselhager vurderes som viktig integrasjons- og møteplassarena i bydelene.



§ 5.4 Strøksgate og annen gate som skal tilrettelegges som møtested

Tiltak i strøksgate og annen gate som skal tilrettelegges som møtested skal bygge opp om gatens rolle slik den er beskrevet i § 3. Fotgjengerne skal sikres god tilgjengelighet til offentlig transport. Plasser/byrom langs gatene skal utformes for å ivareta funksjonen som møteplass og velfungerende fotgjengerforbindelse. Søknads- eller meldepliktige tiltak, for eksempel plattinger og teltkonstruksjoner, tillates ikke i strøksgate og annen gate som skal tilrettelegges som møtested. Gaten skal opparbeides bymessig, se § 5.2.

R5.4 Retningslinjer for tiltak knyttet til tilgrensende funksjoner/formål

Første etasje (bakkeplan) i bebyggelse ved strøksgate og annen gate som skal tilrettelegges som møtested bør ha publikumsrettede funksjoner, slik som handel, serveringssteder, offentlig tjenestetilbud, utstillingslokaler osv, og med atkomst og fasadeutforming som primært henvender seg mot gaten. Private/felles utearealer foran bygg og anlegg skal i høyder og materialbruk gi tydelig lesbare overganger til gaten.

Ved planer og tiltak på eiendom som grenser inntil eller på annen måte vesentlig berører strøksgate og annen gate som skal tilrettelegges som møtested skal konsekvenser beskrives og vurderes for hele den delen av gaten som etter kommunens skjønn er relevant i denne forbindelsen.

§ 5.5 Overordnet forbindelse

Utvikling av overordnet forbindelse skal bidra til et nett av trygge, vakre, innbydende og sammenhengende gangbaserte forbindelser til og mellom byens torg og møteplasser. Trasévalg og geometri for ny overordnet forbindelse skal som regel underordne seg landskapets hovedtrekk. Broer, utsiktspunkter, steder langs vann og vassdrag og andre spesielle steder langs forbindelsen skal vektlegges særskilt som møteplasser, ved tilrettelegging og utforming.

§ 6 Lokale torg og møteplasser

Ved planer og tiltak på lokale torg og møteplasser skal disse utformes med samme kvalitet som angitt i § 5.1. Det skal dokumenteres hvilke konsekvenser planen/tiltaket har for plassen, og hvordan plassens funksjon som møteplass ivaretas.

§ 7 Områder for etablering av torg/møteplass ved byutvikling

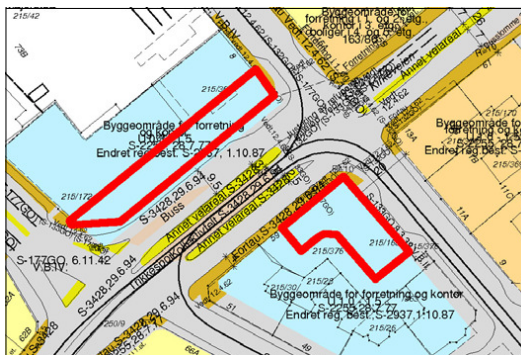
Innenfor slike områder skal det ved utbygging knyttet til byutvikling etableres torg/møteplasser med kvalitet som angitt i § 5. Plassene skal behandles i stedsanalyse og sikres som friområde eller offentlig trafikkområde/torg – plass i reguleringsplan for områdene. De skal normalt ferdigstilles samtidig med bebyggelsen. Der hvor prinsipplassering av torg/møteplass er vist på plankartet, skal dette være retningsgivende for plasseringen ved detaljplanleggingen. I områder for etablering av torg/møteplass ved byutvikling skal tilstøtende byområdes behov for torg/møteplass vurderes og tas hensyn til ved planlegging for byutvikling.

Torg og møteplasser skal ivaretas slik:

- Dersom ikke annet er fastlagt i reguleringsplan, skal det for utbygging som omfatter mer enn 20 000 m² BRA (areal under terreng medregnes ikke), sikres minst ett torg/én møteplass for hvert 20 000 m² BRA. Samlet areal for torg og møteplasser skal være minst 5 % av tiltakets totale BRA.
- For utbygging inntil 20 000 m² BRA (areal under terreng medregnes ikke) skal sikring og etablering av minst ett torg/én møteplass med kvaliteter i henhold til disse bestemmelsene sikres. Størrelsen på arealet vurderes nærmere.

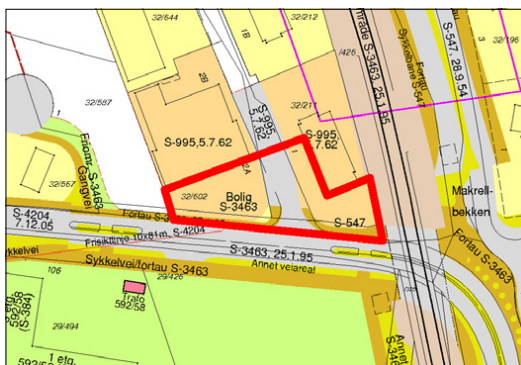
Torg og møteplasser skal ivaretas i tillegg til felles arealer for uteopphold knyttet til boligbebyggelse. Torg/møteplass skal lokaliseres på steder med god utsikt, gode solforhold og utformes med lett tilgang til offentlig gatenett eller gang/sykkelforbindelser. Terrengbrattere enn 1:3 medregnes ikke i arealet. Kommunen kan kreve at et større areal avsettes dersom dette vurderes som nødvendig i det aktuelle området.

Sted: Majorstukrysset
 Gjeldende reguleringsformål:
 Byggeområde forretning/kontor
 (S-2255, vedtatt 28.07.77)
 Grunneier:
 Veigrunn/Oslo kommune



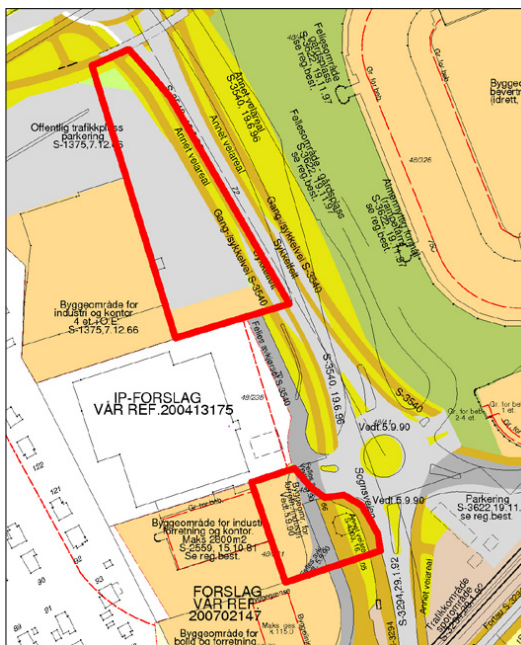
Bydel Vestre Aker

Sted: Makrellbekken
(Øvre Smestad vei 1 og 2A)
 Gjeldende reguleringsformål:
 Byggeområde bolig
 (S-995, vedtatt 05.07.62 og
 S-3463, vedtatt 25.01.95)
 Grunneiere:
 Smestad Nye Handelshus AS,
 Øvre Smestad Handelshus AS



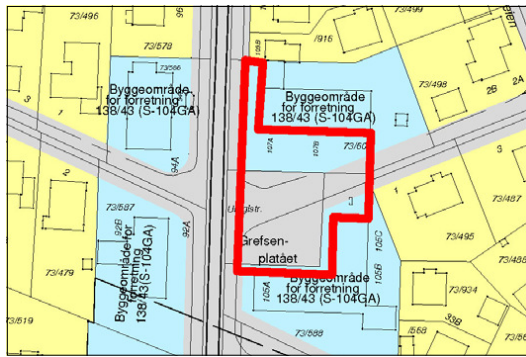
Bydel Nordre Aker

Sted: Sognsveien 66
 Gjeldende reguleringsformål:
 Byggeområde industri/
 forretning/kontor
 (S-2559, vedtatt 05.10.81)
 Grunneiere:
 Titas Eiendom AS,
 Fram Realinvest AS

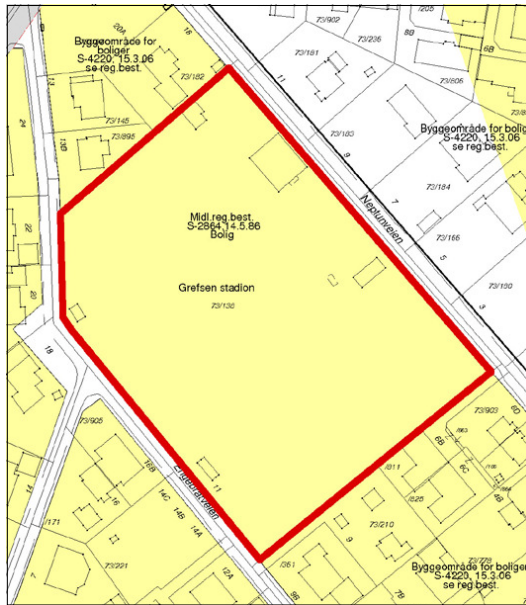


Sted: Sognsveien 72
 Gjeldende reguleringsformål:
 Byggeområde industri/kontor,
 trafikkområde parkering
 (S-1375, vedtatt 24.03.93)
 Grunneiere:
 Norges Forskningsråd,
 Norges Geotekniske Institutt



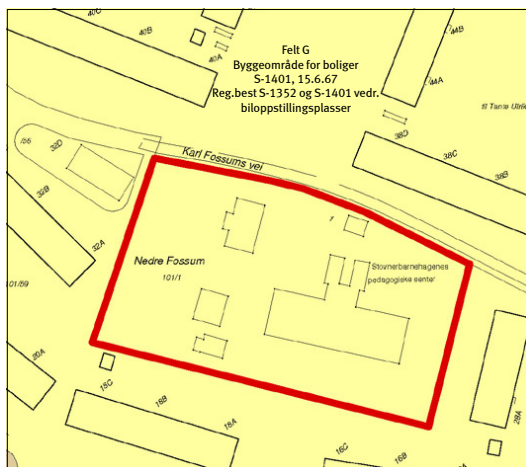


Sted: Grefsenplataet
 Gjeldende reguleringsformål:
 Byggeområde forretning
 (S-104GA)
 Grunneiere: Veigrunn, private



Sted: Grefsen stadion
 Gjeldende reguleringsformål:
 Byggeområde bolig
 (midlertidige reguleringsbestemmelser, S-2864, vedtatt 14.05.86)
 Grunneier: Oslo kommune

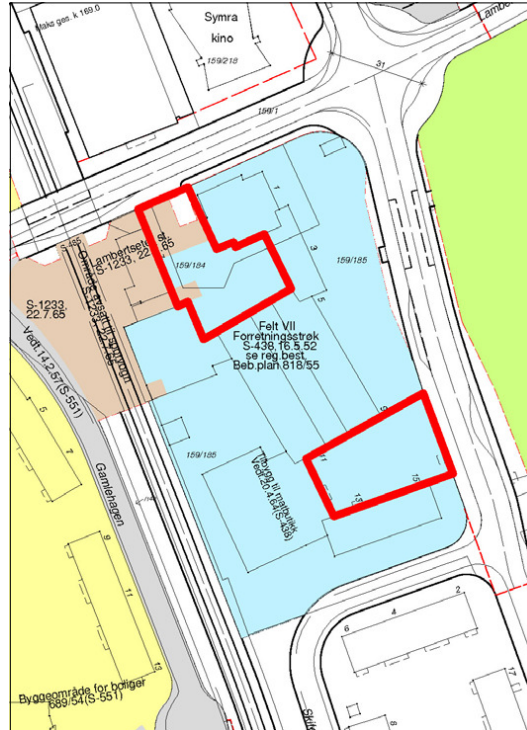
Bydel Stovner



Sted: Nedre Fossom gård
 Gjeldende reguleringsformål:
 Byggeområde bolig
 (S-1401, vedtatt 15.06.67)
 Grunneier:
 Omsorgsbygg Oslo KF

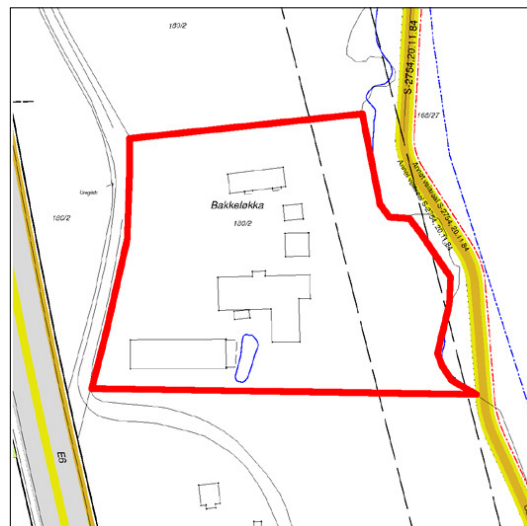


Bydel Nordstrand



Sted: Lambertseter torg
Gjeldende reguleringsformål:
Byggeområde – forretningsstrøk
(S-438, vedtatt 16.05.52) og
trafikkområde
(Lambertseter stasjon)
(S-1233, vedtatt 22.07.65)
Grunneiere:
OBOS Forretningsbygg AS,
Langbølgen Borettslag

Bydel Søndre Nordstrand



Sted: Bakkeløkka
Gjeldende reguleringsformål:
Uregulert
Gjeldende arealbruk:
Byggeområde næringsområde
i kommunedelplan for nærings-
korridor Oslo syd (Kdp. nr. 7,
vedtatt 26.05.93)
Grunneier: Oslo kommune

5. Planbeskrivelse

Planens sammenheng med andre planer og annet planarbeid

Tabellen nedenfor gir en skjematisk oversikt over hvordan kommunedelplanen henger sammen med andre aktuelle planer som er vedtatt eller under arbeid pr. oktober 2009.

Sammenheng med andre planer og annet planarbeid – status pr. oktober 2009

Planoppgave	Vedtatt år/ under arbeid	Type sak	Geografisk avgrensning	Premiss for kdp t+m	Gir mål for kdp t+m	Koordinert med kdp t+m	Kdp t+m kan gi føringer
Oslomiljøet – byøkologisk program	2003	Politisk program	Oslo	X	X		
Kommuneplan 2008	2008	Kommuneplan	Oslo		X		
Plan for idrett og friluftsliv i Oslo 2009-2012	2009	Kommunal plan	Oslo	X	X		
Grøntplanen (revisjon)	Under arbeid	Kommunedelplan	Oslo			X	(X)
Kdp Alna miljøpark	Under arbeid	Kommunedelplan	Langs Alna				X
Kdp byutvikling og bevaring i Indre Oslo	Under arbeid	Kommunedelplan	Indre Oslo			X	X
Samarbeidsprosjektet "Levende Oslo"		Samarbeidsprosjekt Oslo kommune og private aktører	Sentrum ++			X	X
Fjordbyplanen	2008	Planprogram	Sjøfronten	X		X	
Helhetlig utviklingsplan for Groruddalen (HUG)	2006	Ikke lovfestet strategiplan	Groruddalen	X	X		
Strategisk grønnstrukturplan for Groruddalen	?	Ikke lovfestet plan	Groruddalen	X	X		
Vedtatte reguleringsplaner/kommunedelplaner (kdp) for avgrensede områder	Vedtatt	Reguleringsplaner/kdp	Ulike delområder	X			
Reguleringsplaner under arbeid	Under arbeid	Reguleringsplan	Ulike delområder			X	X
"Vakker by"	2005	Handlingsprogram	Oslo		X		
Designmanual for Oslo – Indre by. Versjon 01	Under arbeid	Handlingsprogram	Oslo			X	X
Gatebruksplanen	Under arbeid	Handlingsprogram	Sentrum + Hausmannskvartalene			(X)	(X)
Program for gateopprusting – Indre Oslo	Revideres	Handlingsprogram	Indre Oslo				X
Stasjoner og tilgjengelighet T-bane (T-baneprosjekt)		Handlingsprogram	Oslo			X	X
Belysningsplan for Oslo	Under behandling	Ikke lovfestet plan	Sentrum ++			X	X

Sammenhengen til kommunedelplan for blågrønn struktur i byggesonen (Grøntplanen)
Gjeldende Grøntplan ble vedtatt i desember 1993 og er under revisjon. Et revidert planforslag var lagt ut til offentlig ettersyn juni – september 2009.

Grøntplanen omfatter til dels de samme arealene som kommunedelplan for torg og møteplasser. Planene har begge fokus på rekreasjon, parker og turveinett. Grøntplanen er likevel mer rettet mot fysisk utfoldelse og naturopplevelser enn kommunedelplan for torg og møteplasser. Denne understreker de sosiale aspektene ved rekreasjon, og tilrettelegging og utforming av plasser for å fremme god samhandling mellom mennesker. Grøntområdenes rolle som naturområder og tema biologisk mangfold omhandles i hovedsak i Grøntplanen.

De samme arealene kan altså inngå i begge planene, men med ulikt hovedfokus, og derfor med ulike bestemmelser. I slike tilfeller gjelder begge sett av bestemmelser.

Planens innhold

Planen har to hovedfokus:

1. Planen gir en struktur av torg og møteplasser som består av nye og eksisterende møteplasser, og forbindelser dem imellom. Torg og møteplasser både på overordnet og lokalt nivå inngår i strukturen. Arealbruken gis for de fleste plassene med juridisk bindende virkning, og det knyttes bestemmelser og retningslinjer til dem, for å sikre god tilrettelegging og kvalitet.

2. Planen stiller krav til torg og møteplasser for nye utbyggingstiltak. I utpekte "områder for etablering av torg og møteplasser ved byutvikling" formuleres disse kravene som juridisk bindende bestemmelser som må følges opp i reguleringsplan, mens de for øvrig gjelder som veiledende retningslinjer.

Planen fastlegger fem typer torg og møteplasser

Planen vektlegger spesielt "overordnede torg og møteplasser", som omfatter allment tilgjengelige uterom som er møteplass for minst ett byområde. "Byområde" omfatter flere lokale boligområder som fungerer i sammenheng, men som er mindre enn en bydel.



Eksempel på "byområder" er Ila, Briskeby, Høybråten, Bjørndal. Følgende typer torg og møteplasser er fastlagt, hvorav de fire første er definert som overordnede:

- **Torg/plass**, som i stor grad er det vi forbinder med bymessige plasser i indre Oslo og knyttet til sentra i ytre by. Ofte er den avgrenset av bebyggelse, eller eventuelt en annen klar fysisk avgrensning.

- **Annen overordnet møteplass**, som i hovedsak er grøntområder i sin funksjon som møteplasser. Dette kan være parker, store aktivitets-/lekeplasser for barn, større idrettsanlegg, skolehager, grøntområder langs byens største vassdrag, gårdsanlegg i først og fremst ytre by.

Grøntområdenes rolle som møteplasser er forskjellig i indre og i ytre by. I indre Oslo utgjør både torg/plasser og grøntområder ofte klart avgrensede arealer, som helt eller til stor del fungerer som møteplasser. I ytre by er grøntstrukturen mange steder sammenhengende, og møteplassene utgjør mindre, fysisk ikke klart avgrensede arealer inne i grøntområdene. Konsentrasjonen av ulike aktiviteter, gjerne også inntil skoler og andre lokale funksjoner, kan utgjøre grunnlaget for møteplassen. Også grøntområdene langs de åtte viktigste vassdragene i byen (Ljanselva, Alna, Akerselva, Ellingsrudelva, Hoffselva, Makrellbekken, Mærradalsbekken, Lysakerelva) har samme karakter av grøntdrag med punktvis møteplasser.

Grøntområdene langs Oslos vassdrag, langs fjorden, og også andre grøntområder, er sentrale for byens biologiske mangfold. Tilrettelegging av møteplasser og ferdsel i disse områdene må avveies mot naturverdiene. Dette gjelder særlig hvor torg og møteplasser berører områder i kommunens naturdatabase, se eget vedlegg "Temakart naturområder". Nærheten til vann er også viktig for byens særpreg og identitet, og ferdsel og opphold ved sjøen og vassdragene er en viktig kilde til opplevelser.

- **Strøksgate eller annen gate som skal tilrettelegges som møtested** er en gate utenfor sentrum med høy grad av sentralitet og et variert handelstilbud. De har en viktig funksjon som møtested på hele eller deler av strekningen, men også som viktige transportårer for offentlig transport. Til slik gate defineres

i denne planen også tilstøtende allment tilgjengelige sidearealer som skal tilrettelegges og utformes for å øke gatens attraktivitet som møtested.

- **Overordnet forbindelse** er en overordnet turvei eller annen viktig fotgjengerforbindelse til og mellom byens torg og møteplasser. Viktige er også forbindelsene langs sjøen og vassdragene. Det er de overordnede forbindelsenes rolle som sammenknytning av møteplasser, eller i rollen av selv å være møteplass, som er begrunnelsen for at de tas med i dette planforslaget.

- **Lokalt torg/møteplass** er en plass som er viktig som bruksområde for et mindre område enn et "byområde". Disse plassene er utpekt dels som et resultat av medvirkningsprosessen i bydelene, i indre Oslo supplert med en analyse på ortofoto av eksisterende og potensielle plassrom. Innspill fra publikum er også vurdert. Skolegårder er definert som lokale møteplasser.

Kriterier for utpeking av overordnede torg og møteplasser i planen

Både overordnede og lokale torg og møteplasser er viktige for sine brukere. Ofte har de både overordnede og lokale roller. Det har likevel vært vurdert som fornuftig med en prioritering av det store antallet plasser (totalt over 1000), slik at materialet blir lettere håndterbart ved bruk og oppfølging av planen. Inndelingen kan være et utgangspunkt for prioritering av gjennomføring av nye eller oppgradering av eksisterende møteplasser.

Som grunnlag for inndelingen i overordnede og lokale torg og møteplasser i planen ligger en vurdering av følgende forhold:

- rolle: steder som har en rolle som møteplass for et "byområde" som er større enn et "boligstrøk" men mindre enn en bydel
- størrelse: områdene må ha en viss størrelse som gir rom for en viss bredde i mulig aktivitetstilbud. Nødvendig størrelse antas å være større i ytre enn i indre by
- avstand til møteplass: avstand fra bolig/arbeidsplass til møteplass må være så kort at plassen oppleves tilgjengelig og blir brukt. Avstanden antas å kunne være noe større i ytre enn i indre by. Den må korrigeres for vesentlige barrierer
- alle møteplasser langs Oslos åtte hovedvassdrag er i utgangspunktet definert som overordnede

- idrettsanlegg med kunstgressbane defineres som overordnede møteplasser
- tilgjengelighet til et byområde og grad av offentlighet
- lokale prioriteringer: ønsker fra bydelene
- lokalt behov I: vurdering av bydelens særskilte behov og utfordringer knyttet til bl.a. befolknings sammensetning, bystruktur og lignende
- lokalt behov II: vurdering av bydelens behov knyttet til prioriterte grupper (barn, unge, eldre osv.)
- gjennomførbarhet: de samarbeidende etatenes vurdering av gjennomførbarhet/samsvar med prosjekter på gang
- forhold til reguleringsstatus: forslaget bør ikke være i strid med nylig vedtatt reguleringsplan (til f.eks. byggeområde)
- et håndterbart antall overordnede plasser per bydel er anslått til mellom 15 og 25

Juridisk bindende bestemmelser skal sikre høy kvalitet og tilrettelegging for ulik bruk.

Det er fastlagt dels generelle bestemmelser som gjelder alle torg og møteplasser, dels bestemmelser som knytter seg til de enkelte typer plasser. Etablering av nye allment tilgjengelige møteplasser ved større utbyggingsprosjekter sikres også i bestemmelsene.

Bestemmelsene skal sikre høy kvalitet ved bl.a. offentlig tilgjengelighet, biologisk mangfold, stedsidentitet, minste arealstørrelse, tilrettelegging for variert bruk og for ulike brukere, universell utforming, trygghet, vegetasjon og vann, lys- og klimaforhold, frihet fra støy og forurensing, tilrettelegging for sitteplasser.

Planen omfatter både eksisterende og nye torg og møteplasser

De fleste eksisterende torg og møteplasser er planmessig sikret fra før. Vanligvis er de regulert til trafikkområder eller friområder. Men reguleringsbestemmelsene har oftest lite fokus på plassene som møteplasser, og de suppleres derfor med denne planens bestemmelser. I planen er disse torg og møteplassene vist som **"Eksisterende torg/møteplass – reguleringsplan opprettholdes"** Dette gjelder også i de situasjoner hvor torg og møteplasser er regulert til byggeområder, med bestemmelser og eventuelt byggegrenser som sikrer offentlig tilgjengelig areal. I de fleste slike tilfeller anses torg/møteplass sikret, supplert med kommunedelplanens bestemmelser.

I sentre som er regulert og bygd ut i en sammenheng inngår ofte torg/plass. Det er vanlig at slike plasser ikke er regulert til formålet, men vist som ubebygd del av tomta, som i sin helhet er regulert til byggeområde. For å ivareta et utendørs allment tilgjengelig torg som ikke gjenbygges i slike sentra, er det gitt en bestemmelse om dette.

Torg og møteplasser som er vedtatt i reguleringsplan men ikke opparbeidet, er vist på plankartet med et eget symbol.

Enkelte eksisterende torg og møteplasser er ikke sikret planmessig og sikres i denne planen. De er fastlagt som **"ny eller eksisterende plass – reguleringsplan tilsidesettes"** som også omfatter nye plasser. I de tilfeller det gjelder en eksisterende plass kan den være uregulert eller regulert til byggeområde men ikke bygd ut. I disse tilfellene settes gjeldende reguleringsplan til side og erstattes av denne planen, med sine bestemmelser og retningslinjer. Kartet under viser en samlet

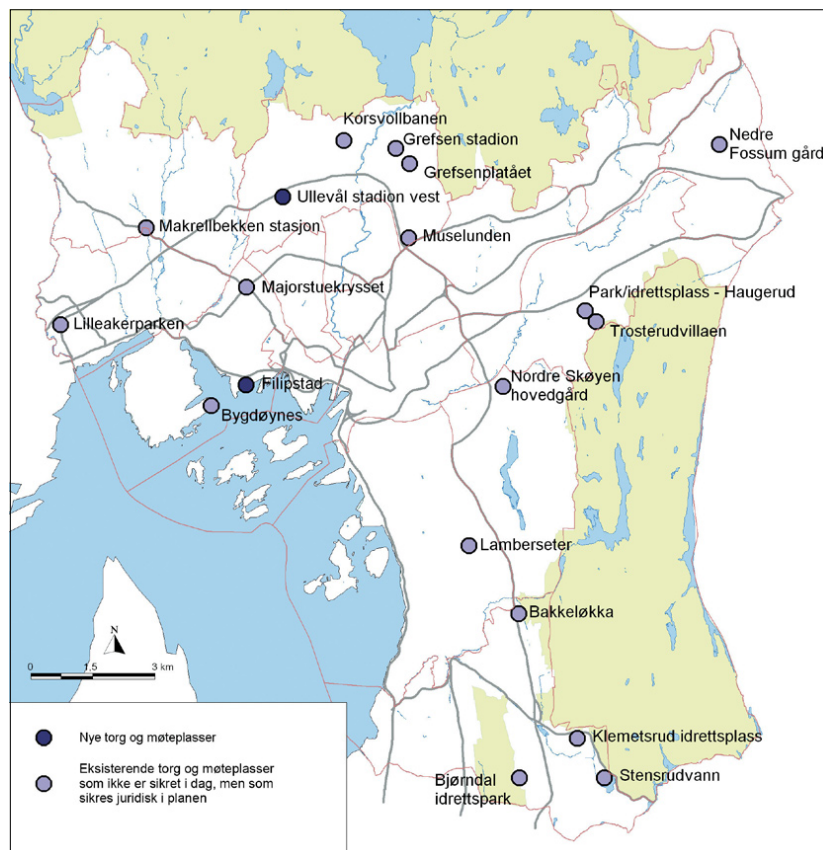
oversikt over planens nye og eksisterende torg og møteplasser.

På side 13 - 17 er vist de torg og møteplasser hvor reguleringsplan er satt til side og erstattes av foreliggende plan.

Område for etablering av torg/møteplass ved byutvikling

For å sikre at behov for torg og møteplasser blir ivaretatt ved nye utbyggingsprosjekter er det definert "områder for etablering av torg/møteplass ved byutvikling" som er fastlagt som byggeområder med bindende bestemmelser. Dette er områder hvor det foreliggende vedtak eller forslag om byutvikling, og hvor det pågår eller kan forventes bli satt i gang planlegging, og hvor et viktig moment er at det skal etableres torg og møteplasser som del av en ny allment tilgjengelig byromsstruktur. Hensikten med bestemmelsen er ikke å fastlegge områder hvor det skal skje byutvikling, men hvor en eventuell byutvikling vil utløse krav til torg/møteplasser.

Oversikt over nye og eksisterende torg og møteplasser som sikres juridisk i planen.



I enkelte av områdene er torg og møteplasser fastlagt konkret, i enkelte er de vist som prinsipp, og i enkelte er plassering og omfang ikke avklart. Dette framgår av plankartene. Avgrensingen av områdene er vurdert og eventuelt justert i forhold til om krav om torg og møteplasser er relevant. Følgende områdetyper er tatt med:

- knutepunktområder ifølge kommuneplan 2004
- områder med vedtatte områdeprogram
- områder for regulering til "bymessig utvikling" som del av småhusstrategien fra 1997
- område for "Områdeanalyse Sinsen"
- øvrige stasjonsnære områder med utviklingspotensial, se Plan- og bygningsetatens utredningsforslag "Boligutvikling i stasjonsnære områder" datert februar 2006
- Filipstad innenfor fjordbyområdet
- "institusjonelle utviklingsområder" i forslag til kommunedelplan for byutvikling og bevaring i indre Oslo
- enkelte andre utviklingsområder (bl.a. Majorstulokket, Kværnerbyen, Bjerke – Løren osv.)

Bestemmelsene som knyttes til "områder for etablering av torg/møteplass ved byutvikling" stiller krav om at det skal sikres minst et torg/én møteplass for hver 20 000 m² BRA i bebyggelsen, med et areal på minst 5 % av bruksarealet. Minste størrelse på et torg/én møteplass skal være 1 daa, som også er 5 % av 20 000 m².

En grov gjennomgang av enkelte aktuelle utviklingsprosjekter viser at størrelsen på offentlig tilgjengelige torg og møteplasser varierer mye, liksom arealandel avsatt til formålet. I større prosjekter (over 100 000 m² BRA) er det som regel avsatt areal til formålet. I Lodalen – Kværnerområdet er andelen offentlig plass/park i underkant av 7 %, i Ensjø ca. 17 % pluss gater og i Bjørvika 39 % pluss gater. I mindre prosjekter (mellom 5000 m² og 40 000 m²) er det ofte ikke satt av offentlig tilgjengelig plass i planen, noe som kan ha med den konkrete situasjonen å gjøre.

Et byggs BRA sier vanligvis noe om bruksintensiteten, det er konkret og lett forståelig, og er derfor vurdert som et gunstig grunnlag for å stille krav om torg og møteplasser.

Minstekravet på 1 daa areal for nytt torg/møteplass og en minste bredde på 25 m antas å kunne sikre nok størrelse til at man kan få en viss variasjon i typene aktiviteter, og samtidig unngå opplevelse av privatisering av arealet. Eksempler på plasser på omtrent denne størrelsen er Knud Knudsens plass på St. Hanshaugen og den runde plassen på Doblougløkka.

Bestemmelsen om torg/møteplass i nye prosjekter gjelder i tillegg til krav om felles utearealer knyttet til boligutbygging, fordi det er arealer med i stor grad ulik rolle.

Områder med behov for torg og møteplass er vist på plankartene og er gitt veiledende retningslinjer som skal fokusere på behovet og på hvordan det kan imøtekommes. Som utgangspunkt er valgt en norm på 200 m avstand i indre Oslo og 300 m i ytre by for hvor lang maks avstand (i luftlinje) alle i byen bør ha til nærmeste torg eller møteplass. På plankartene vises med egen skravur de større sammenhengende områdene i byen med større avstand enn dette til nærmeste overordnede eller lokale møteplass, og som defineres som "områder med behov for torg og møteplass".

Luftlinjeavstandene 200 m og 300 m betyr 30 – 50 % lenger reell gangavstand, og kan betraktes som en rimelig gangavstand til holdeplass for buss og trikk. Torg/møteplass er et gode for allmennheten hvor kravene til tilgjengelighet bør kunne sammenlignes med bl.a. offentlig transport og ordinære friområder.

Det foreslås som retningslinje at det ved utbygging over 20 000 m² BRA i disse områdene bør sikres minst ett torg/møteplass, og at behovet vurderes i utbygging under 20 000 m² BRA.

Det er i typiske villastrøk i Oslo vest og på Nordstrand at de største sammenhengende "områder med behov for torg og møteplass" finnes. Dette samsvarer også med områder med generelt svak dekning av utearealer for allmennheten. Holmenkollen og Vinderen – Smestad peker seg ut som de to største områdene. Mindre områder med svak dekning finnes i småhusområder i hele byen, og i den tette byen på Frogner og Majorstua.

Eksempler på typer torg og møteplasser

TORG/PLASS



Sæter



Furuset senter



Damplassen, Ullevål



ANNEN OVERORDNET MØTEPLASS



Årvolddammen



Nordre Lindeberg gård



Haraløkk, Bøler

Eksempler på typer torg og møteplasser

GATE



Bogstadveien



Markveien, Grünerløkka



"Gladenggata" planlagt som nye Ensjøs handlegate

FORBINDELSE



Turvei D2, Ensjø



Turvei langs Akerselva, Åmot bru til venstre (Grünerløkka)



Turvei langs Alna på Ammerud

Eksempler på typer torg og møteplasser

LOKALE TORG OG MØTEPLASSER - de små perlene



Badedammen, Gorud



Valkyrie plass, Majorstuen



Skolegård, Bjølsen skole


LOKALE TORG OG MØTEPLASSER - de mange perlene



Sørli plass, Enerhaugen



Eldrepark, Manglerud



Kirkegård, Gamle Aker kirke



6. Utfordringer

6.1 Byens møteplasser

Byens møteplasser i det offentlige uterom er varierte og omfatter alt fra plasser og parker til balløkker og bydelstorg. Hver enkelt bruker påvirker byens sosiale møteplasser, gjennom sin bruk og adferd knyttet til uterommene. Til sammen bidrar dette til et komplekst samspill mellom møteplasser og brukere.



DEFINISJON

Byens uterom skal være åpne, tilgjengelige og for alle

I beskrivelsen av byens uterom, brukes betegnelser som offentlig og allmenn. Begge sier noe om grunnleggende kvaliteter ved byens uterom. Ordet offentlig er en motsats til privat og man mener gjerne åpent tilgjengelig. Ordet allmenn kan forstås som "for alle". Ordene allmennhet – allemannsrett – allemannseie, som alle har forstavelen allmenn, spiller på fellesskapets rettigheter.

Herav følger planens definisjon:

"Torg og møteplasser forstås som offentlig tilgjengelige uterom, dvs. felles arenaer som er tilgjengelige for allmennheten".

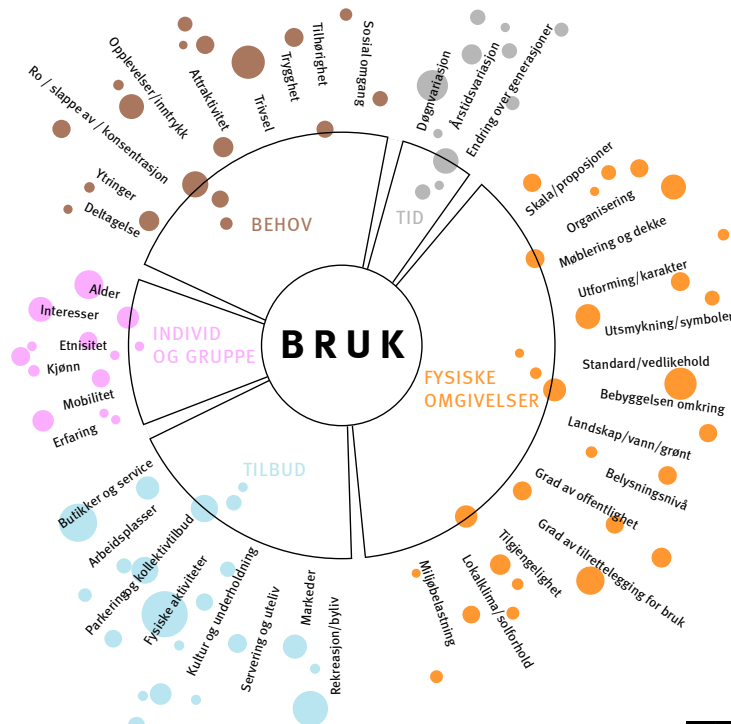
BYENS UTEROM

Arenaer for ulike møter

Byens uterom legger til rette for en rekke former for møter, både planlagte og ikke-planlagte. I de planlagte møtene ligger det grader av utvelgelse både sosialt og fysisk; hvem man ønsker å omgås og hvilke steder man foretrekker å oppsøke.

De ikke-planlagte møtene skjer spontant og finner sted mer eller mindre tilfeldig. Disse møtene kan skje både mellom folk som kjenner hverandre og mellom ukjente. I møtet med folk man ikke kjenner, ligger det et potensial for nye erfaringer, refleksjon og læring, samtidig som konfrontasjoner og utrygghet kan komme til syne i møtet med det ukjente.

"Torg og møteplasser forstås som offentlig tilgjengelige uterom, dvs. felles arenaer som er tilgjengelige for allmennheten"



Faktorer som påvirker bruken av uterommene.

I mange bymiljøer opptrer brukere ofte i "parallele verdener". Man er tilstede samtidig på samme sted, men oppholder seg der uavhengig av hverandre.



*"A city is composed of different kinds of men; similar people cannot bring a city into existence"
Aristoteles*



Møtet med det ukjente

Ulike sosiale og kulturelle tilhørigheter og fellesskap, ulike interesser, behov og preferanser, alder, kjønn osv. påvirker hvordan man opptrer, forholder seg til og bruker omgivelsene. Bykultur og byliv utvikler seg variert, fra sted til sted. Noen byområder fremstår med en mer homogen bykultur, andre er mer sammensatte.

I mange bymiljøer opptrer brukere ofte i "parallele verdener". Man er tilstede samtidig på samme sted, men oppholder seg der uavhengig av hverandre. Det skjer ingen direkte interaksjon og samhandling. Likevel innebærer tilstedeværelsen en tilvenning til det ukjente, der toleransegrensene for ulikhet justeres. Aksept av og fortrolighet til det fremmede, skjer som en gradvis læring. Dette er et første og viktig ledd i en mulig integreringsprosess mellom ulike mennesker. Den sosiale og kulturelle læringen skjer gjerne ubevisst, men forståelsen av normalitet og ulikhet utfordres og justeres. Dette påvirker også den enkeltes oppfattelse av seg selv som individ i forhold til de andre og derav endret praksis i det offentlige rom.

Ulikhet – en del av byens vesen

I "Politikken" skriver Aristoteles: "A city is composed of different kinds of men; similar people cannot bring a city into existence". Dette kan oversettes slik: "En levende by er sammensatt av ulike typer mennesker; like mennesker skaper ikke en by". I dette utsagnet definerer Aristoteles ulikhet til å være en del av byens vesen. Motsetninger er et uttrykk for byens mangfold og liv.

Hvis vi erkjenner at møter mellom ulike mennesker er en del av byens grunnleggende vesen, og at det ligger en verdi i denne ulikheten, får også det offentlige uterommet en sentral rolle i byen. Som arena der ulike mennesker møtes, ligger byrommenes kanskje største utfordring: Hvordan fremme tilstedeværelse av nettopp forskjellige mennesker med ulike preferanser og behov? Om møter skjer eller ikke, kan bare til en viss grad påvirkes av ulike tiltak og tilrettelegginger. Men først og fremst handler dette om fremming av en tolerant og inkluderende bykultur. En forutsetning er at byområder fremtrer som tilstrekkelig varierte, med en intensitet og bredde i tilbudene som trekker mange og ulike brukere til seg.

Bredde i rekreative tilbud bidrar til variert byliv

Utvalget av rekreative tilbud påvirker bylivet. Tilstedeværelse av handel, service, kulturtilbud, ulike serverings- og utelivstilbud og arrangementer trekker folk til seg. Oslos sentrumsområde kan betraktes som en sammenhengende arena for ulike former møter i det offentlige rom. Området har betydning som møteplass både for tilreisende og hele Oslo. Andre steder i byen som har denne intensiteten og det fortettede bylivet kan være større knutepunkt, regionale sentra og strøgsgater. For øvrig vil innelukkede kjøpsentre også kunne ha denne karakteren for deler av døgnet.



Analysekart for indre Oslo som viser **konsentrasjonen av tilbud** av butikker, kaféer, restauranter, teater, kino, utstillinger og andre kulturtilbud (fra gult til lilla). Byrom, parker, sjø- og elvefronter og andre uterom som del av byens rekreative arenaer inngår ikke i analysemodellen. Konsentrasjonen av tilbud gir også et bilde av intensitet i byliv. Kartet er utarbeidet av PBE, og baserer seg på foretaksregister og andre GIS-data.

NABOLAGETS MØTEPLASSER

Nabolagets møteplasser prioritert i planen

I denne kommunedelplanen er fokus rettet mot bydelenes og nabolagets arenaer. Byens møteplasser fungerer gjerne både som møteplasser for beboere i nabolaget og for folk fra andre steder i byen. Denne sammensatte og mer overlappende bruken, der nabolagets arenaer har mange brukere med ulik tilhørighet til nabolaget, gir ulike uttrykk for måter å forholde seg til nabolaget på. ("By og byliv i endring", Edward Robbins).

Denne planen fokuserer særlig på barn, unge og eldre.



Høy mobilitet for store deler av byens befolkning gir gode muligheter til å ta i bruk steder langt fra egen bopel. Spesialiserte behov og ønsker tilsier at svært mange forflytter seg aktivt også ved bruk av hverdagslivets møteplasser. Tilbud i nærmiljøet konkurrerer med tilbud andre steder i byen og nærhet er for mange ikke en avgjørende faktor ved valg av møtested.



Fleksibel nabolagsplass som brukes mye til ballspill mm. om sommeren og skøyting om vinteren.



Barn, unge og eldre i fokus

Ved særlig å fokusere på nærmiljøets arenaer tilgodeser man grupper som har begrenset mulighet til å forflytte seg og velge møtested, eller som av ulike årsaker har større behov for møteplasser i nærmiljøet og ulike former for lokal tilknytning.

Grupper som anses å bruke nærmiljøet mest aktivt er barn, unge og eldre, samt voksne som i mindre grad er i arbeid for en kortere eller lengre periode.

Grad av mobilitet påvirker hvilke steder som tas i bruk og kan til en viss grad knyttes til hvordan man forflytter seg. I oppveksten øker aksjonsradiusen med alder. Fram til man blir voksen er barn og ungdom i stor grad knyttet til nærområdenes arenaer og det kollektive transporttilbudet. Aksjonsradiusen avtar igjen for eldre.

Nabolagsarenaer er i stor grad bruksarenaer

Nabolagets plasser kan være svært forskjellige for ulike grupper mennesker. Men noen behov anses som grunnleggende:

- leke- og aktivitetsområder for barn og unge
- rekreasjonsområder og møteplasser for alle, med fokus på tilgjengelighet, aktivitet, trivsel og trygghet
- attraktive urbane møteplasser

For å kartlegge slike arenaer ble det som del av planarbeidet gjennomført en omfattende medvirkningsprosess i samarbeid med bydelene.

Utvikling av møteplasser i det offentlige rom

I det følgende drøftes ulike sosiale og fysiske utfordringer knyttet til utvikling av møteplasser i det offentlige rom. Kommunedelplanens forslag til strategi på disse utfordringene er angitt i blå tekstbokser.



6.2 Sosiale utfordringer

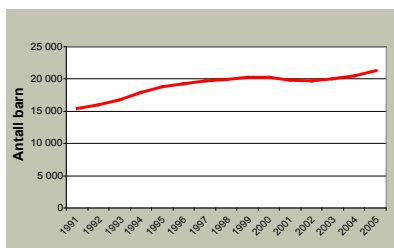
BY- OG BYLIV I ENDRING

Byrekreasjon og hverdagsliv

Som en følge av internasjonale urbaniserings-tendenser, sterk sentralisering og tilflytting til de største byene, er byens attraktivitet som bolig- og rekreasjonsarena økt. Preferansene er endret og en større del av rekreasjonen skjer i selve byen. Fremveksten av urban rekreasjon er både knyttet til det forhold at flere bor sentralt i byen, men også regionens bruk av disse arenaene. Mange og små leiligheter i indre by medfører at nærområdets arenaer blir en forlengelse av de private arenaene. Det faktum at barnefamilier generelt i større grad velger å bo sentralt i byen, medfører at andelen barn i indre by øker.

Ved at hverdagslivet i større grad utspiller seg i sentrale byområder, endres til dels behovene. Å kunne ta i bruk nærområdene ytterligere for opphold, lek og aktivitet aktualiseres. Den byrekreative bruken skjer i stor grad som uorganisert bruk, i et samspill knyttet til uterommene, andre tilliggende tilbud og bolig- og næringsarenaer. For mange inngår lokale tilbud som kaffebarer og uteservering som del av hverdagslivet. Parkene benyttes aktivt både på dag- og kveldstid.

Intensivert bruk av begrensede sentrale områder og ulike brukergruppers behov kan til dels være i konflikt med hverandre. Ulike segregeringstendenser og innvandring bidrar til å forsterke konkurransen om tilgang til attraktive utearealer. Gentrifisering, som uttrykk for en av flere segregeringstendenser, der nye ressurssterke beboere inntar tidligere arbeiderstrøk i byen som Grünerløkka og Grønland, medfører endrede forbruksmønstre



Figuren viser at andelen barn (0 - 15 år) i indre by er økende.

og uttrykk som spesialiserte handels- og servicetilbud, kaffebarer o.l. En mer ensidig bruk av uterommene kommer til syne i homogene boligområder. De multietniske bymiljøene innebærer også nye uttrykk og påvirker gateliv, vareutvalg og typer gateutsalg og markeder.

Nye behov

Et annet forhold som påvirker bruken er endrede sosiale relasjoner. Mange enslige og aleneforeldre velger å bo sentralt i Oslo. En mer utflytende grense for hvor og når arbeid finner sted, der skillet mellom arbeid og fritid er mer utydelig, bidrar til ny bybruk. Spesialiserte bybrukere forflytter seg aktivt rundt i byen og er selektive i forhold til omgivelsenes attraktivitet. Kontakt og relasjoner utvikles gjennom ulike sett av nettverk, og er ikke i like stor grad knyttet til geografisk nærhet som tidligere. "Image" knyttes både til type aktivitet og sted og gir signaler om ønsket identitet og tilhørighet. Hurtige endringer i valg av arenaer, danner motsats til mer stabil bruk knyttet til nabolagsarenaer for lek og opphold.

Stor bredde i typer møteplasser vil gi rom for å dekke ulike brukergruppers behov og et variert og intensivert byliv som kan endre seg over tid og dekke fremtidige behov.

PLANSTRATEGI

Gjennom utvelgelsen av en overordnet struktur for torg og møteplasser bidrar planen til at hver bydel får et variert utvalg av møtesteder som ivaretar et intensivert og mangfoldig byliv og som dekker flere brukeres behov. I indre by prioriteres leke- og aktivitetsarenaer. I ytre by prioriteres møteplasser for mange og ulike brukere, med nærhet til andre typer tilbud og etablerte sentre.

Utvikling av arenaer for aktivitet og mer uorganisert bruk vektlegges og fanges opp i bestemmelse.

Gode eksempler på tilrettelegging for allsidig bruk og aktivitet vises i verktøykassen.



“Jibbepark” (snowboard) på Grünerløkka, eksempel på ny bruk av park vinterstid.



Akebakke i urban setting, utradisjonell bruk av byrommet, Amsterdam.



Den blå stenen i Bergen har blitt selve symbolet på en møteplass.



Identitet og tilhørighet er grunnleggende faktorer for trivsel.

IDENTITET OG TILHØRIGHET

Å kunne knytte tilhørighet til steder i byen, er viktig for opplevelsen av å høre til og inngå som en del av samfunnet. Mange og ulike brukeres behov bør i denne sammenheng tilgodeses. Menneskers identitet kan knytte seg til sosial og kulturell tilhørighet og til ulike grupper. Kleskode, adferd, ulike hilseformer, talemåter, språk og etnisitet signaliserer tilhørighet. Dette kommer til uttrykk i valg av møteplasser og hvordan plassene brukes. Lokale møteplasser kan legge til rette for sosial omgang i hverdagen.

Identitet kan knytte seg både til steder og minner knyttet til disse. Parker og plasser, kulturhistoriske anlegg, statuer, symboler, bylandskap og elver er identitetskapende elementer i byen. Eksempelvis bidrar gårdsanleggene i ytre by til lokal identitet. Det er behov for både å ta vare på og videreføre eksisterende steders identitet og å revitalisere steder gjennom å fremme ny identitet.

Lokal medvirkning i planarbeidet har påvist steder i byen med identitet og lokal egenart. Den overordnede strukturen av møteplasser fanger opp mange av disse stedene.



Offentlige uterom tas i bruk på nye måter.

PLANSTRATEGI

Retningslinjene gir prosesskrav for lokal medvirkning, for detaljplanleggingen av planforslagets møteplasser, som også fremmer tilhørighet til møteplassene.

Bestemmelse fastlegger at tiltak på torg og møteplasser tar utgangspunkt i natur, vann, kulturminner og andre stedlige karaktertrekk. Bruk av identitetskapende elementer ved utforming av møteplasser, som ”den blå sten” i Bergen, eksemplifiseres i planens verktøykasse.



DEN FLERKULTURELLE BYEN

Oslo har de siste tiårene endret befolknings-sammensetning mot et mer flerkulturelt samfunn. Bydeler som Sagene, Grünerløkka og Gamle Oslo har lenge hatt en etnisk



sammensatt befolkning. De senere år har bydeler som Søndre Nordstrand og bydelene i Grorudalen fått økt andel av innvandrere. Det

er imidlertid store forskjeller i bydelenes andel flerkulturelle innbyggere.

Større bredde i befolkningssammensetningen gir ny bruk av uterommene. Flere byforskningsprosjekter har søkt å gi svar på om byens uterom legger til rette for integrasjon mellom ulike brukergrupper eller ikke. Som vedlegg til planen drøfter rapporten "Møtesteder i multietniske bymiljøer" typer møteplasser som har potensial som integrasjonsarenaer.

Rapporten viser blant annet at:

- For de multietniske byområdene er det særskilt behov for bredde i utvalget av typer byrom. Dette for å sikre allsidig bruk og og legge tilrette for flere grupper samme sted.
- Større parker og parselhager er utendørs møtesteder der omgang med familie og venner står sentralt.
- Menns møtesteder knytter seg i større grad til urbane byrom som gater og plasser.
- Kvinners bruk av uterommene er i større grad knyttet til hverdagsliv, innkjøp og husholdning.
- Parselhager er viktige møteplasser for kvinner i multietniske bymiljøer.
- Grønland er et særskilt intensivt, flerkulturelt byområde, attraktivt for hele regionen. Byområdets særskilte multietniske urbanitet og spesialiserte handel, gir tilhørighet for mange.



- Konsentrasjon av moskeer og andre tros-samfunn bidrar også til denne attraktiviteten.
- Andre former for "fritidskultur" gir andre forutsetninger for bruk av uterommene. Parselhager er viktige arenaer for samvær.
- Ikke-kommersielle tilbud som bibliotek og fritidsklubber er viktige innendørs møtesteder.
- Gentrifisering og fortetting i indre bys multietniske bydeler har gitt økt konkurranse om bruken av uterommene.

For de multietniske byområdene er det særskilt behov for bredde i utvalget av typer byrom.



Parselhager er viktige møteplasser.

PLANSTRATEGI

Møteplassene som inkluderende arenaer for mange og ulike brukere skal vektlegges, ved at det tilrettelegges for opphold for ulike brukergrupper samme sted.

Ved utvelgelsen av overordnede torg og møteplasser er dette tatt spesielt hensyn til ved bredde i utvalget av typer steder, med ulike roller og bruk. Retningslinjene åpner for parselhager som del av denne strukturen.

Forhold som berører utforming av uterom og tilliggende bebyggelse, fanges opp i bestemmelser, retningslinjer og verktøykasse. Eksempelvis størrelse, åpne, oversiktlige utearealer og flere, varierte oppholdssoner som kan legge til rette for sambruk av uterommene.

Verktøykassen og rapporten "Møteplasser i multietniske utemiljøer" drøfter ytterligere tiltak knyttet til dette.

BARN OG UNGE

Konkurransen mellom ulike formål

Barn og unge utfolder seg både gjennom organisert og uorganisert bruk. Barn og unge som ikke i like stor grad har organiserte aktiviteter, er i større grad avhengig av bydelens øvrige møteplassestilbud.

Generell fortetting av indre og ytre by tilsier økt fokus på barn og unges leke- og aktivitetsområder. Steder av betydning for den uorganiserte bruken er gater og plasser, parker, ulike friarealer, "hundremeterskoger", gang- og sykkelveier, skolegårder, barnehager og andre felles uteanlegg. I stor grad er disse arealmessig sikret, men uregulerte grøntområder og ubebygde regulert grunn kan være arealer i fare for gjenbygging.

Rikspolitiske retningslinjer for å styrke barn og unges interesser i planleggingen sikrer i stor grad regulerte og uregulerte friarealer fra å bli gjenbygd. Arealmangel legger press på bruken av friområdene og ønsket om å benytte disse til utbygging for offentlige formål. Tilliggende boligbebyggelse, skoler og barnehager vil kunne ha behov for tilgang til disse utearealene. Det er nødvendig å unngå at to viktige samfunnsnyttige tilbud, som eksempelvis barnehager og friområder utvikles på bekostning av hverandre. For å unngå dette må "grå" arealer eller transformasjonsområder sikres til disse formålene.

Planen viser skolens utarealer som lokale møteplasser. For indre by er et særskilt fokus på utearealer ved skoler og barnehager nødvendig.

Tilrettelegging for barn og unge har i stor grad handlet om lekearealer med ulike skjermings tiltak, som gjerder, trafikksikkerhetstiltak og annen skjerming mot støy og forurensning. Men oppvekst i by krever at nabolag og by gradvis "tas i besittelse" og inngår som del av barn og unges arena for selvstendighet (jf. Maria Nordström "Barn i stan?", Stads- miljørådets skrift). Ved at barn og unge trekkes inn i alle deler av bylivet, bidrar dette til flerbruk av byrom. Tilrettelegging for lek bør også inkludere voksne, som gjerne er tilstede der barn og unge er. Døgn-, uke- og årstidsvariasjon gir muligheter for å ta i bruk arealer som til andre tider kan være utilgjengelige, som parkeringsplasser ved kjøpesentre. Attraktive steder med tilrettelegging bør

Fortetting av indre og ytre by tilsier økt fokus på barn og unges leke- og aktivitetsområder.

fungere som noder i bystrukturen, gjerne ved krysningspunkter eller med annen variert aktivitet (jf. Dag Yttri, Helsevernetaten).

Barn og unge lite synlige i byplanleggingen

Generelt har barn og unge begrensede muligheter til å fremme og få gjennomslag for sine synspunkter i byutviklingen. I bydelene er det opprettet egne ungdomsråd som fungerer som høringsinstans, blant annet i forbindelse med behandling av plan- og byggesaker. Gruppen har få ressurser og opplever å bli tatt hensyn til i begrenset grad. Som ledd i å kartlegge barn og unges behov, har Norsk Form startet prosjektet "Barnetråkk".



PLANSTRATEGI

Planen sikres planmessig steder av betydning for barn og unge. Bestemmelsene fastlegger kvalitetskrav som skal sikre barns og unges behov.

Ved tilrettelegging av møteplasser skal det særskilt tas hensyn til barn og unges muligheter for fri utfoldelse, lek og aktivitet gjennom prioritering av størrelse på arealer, lokalisering, egnethet og utforming. Lokale barnetråkkregistreringer vil kunne kartlegge hvor barn og unge ferdes, samt si noe om bruk, interesser og behov. Løsninger som fremmer muligheter for samhandling mellom barn, unge og voksne skal prioriteres.

Gode eksempler vises i verktøykassen, blant annet på temporær bruk som ledd i å forankre og utteste ny bruk.



ELDRE

Møteplasser legger tilrette for tilhørighet og sosial omgang lokalt

Eldre er i økende grad en aktiv, mobil og ressurssterk gruppe, men store forskjeller eldre imellom gir varierte behov. Ulike interesser, store forskjeller i økonomi, helse og tilgang på bil og andre transportmidler, gir svært ulik bruk og tilknytning til nærmiljøet. For mange eldre er trygge uterom, butikker og andre service- og kulturtilbud i nærmiljøet avgjørende for dagligliv og sosialt nettverk. Møteplasser i nabolaget vil for mange legge grunnlaget for ulike fellesskap. De mange lokale møteplassene er her svært viktige.

Gater og andre steder med ferdsel og aktivitet kan være gode steder å komme i kontakt med andre. Uformelle møter skjer gjerne i overgangssonen mellom ute og inne, der andre tilbud finnes, kjøpesentre, kaféer, forsamlingslokaler, bibliotek, eldresentre o.l. Dette er steder det i større grad bør legges tilrette for opphold og sittemuligheter.

Eldresentrene vil for mange danne grunnlaget for daglig livskvalitet, gjennom sosial omgang og aktiviteter. Offentlig tilgjengelige uterom knyttet til lokalsentre og eldresentre, vil gi eldre opplevelser, stedstilhørighet og følelse av trygghet. For mange eldre som har nedsatt funksjonsevne, er det viktig å kunne kontrollere/mestre mindre "byer" i byen.

Andre viktige møteplasser for eldre er turstier og utsiktspunkter, parker, gravplasser og andre grøntområder, samt områder tilrettelagt for aktiviteter som eksempelvis kulespillet petanque o.l.

Økt tilgjengelighet fremmer mobilitet

Ved å tilrettelegge for økt tilgjengelighet, opphold og rikelig med sittemuligheter ved uterom i nærmiljøet, økes mobiliteten og aksjonsradiusen til fots. Dette gir fysiske og psykiske helsemessige gevinster og øker livskvaliteten for den enkelte. Enkle fysiske tiltak som å redusere høye kanter, ujevnheter og andre hindre, samt etablere fysiske ledelinjer og orienteringspunkter, fremmer tilgjengeligheten.

Å iakttå og være deltagende

Eldre har, som andre aldersgrupper, et variert behov. Møteplasser som favner en større bredde i befolkningen, uavhengig av alder, kjønn, kultur og etnisitet, må by på sammensatte tilbud. Ved utforming av møteplasser er det behov for større fokus på variasjon av rolige og aktive soner, der både å iakttå og være deltagende er ivare tatt innen samme møtested, en kvalitet som trolig eldre vil sette spesielt pris på.

Trygghetsfølelsen er viktig

Et viktig trygghetsfremmende tiltak er belysning. Både belysningsnivå, hvilke områder som belyses og hvordan lyset rettes, blant annet ved å kunne se ansiktene til andre, påvirker opplevelsen av uterommet ved å gi større oversikt og kontroll over omgivelsene. Lokalisering av møteplasser i forhold til ulike funksjoner, kollektivtransport og folkestrømmer påvirker også følelsen av trygghet.

De mange lokale møteplassene er særskilt viktige for eldre.



PLANSTRATEGI

De mange lokale møteplassene i nabolaget er særskilt viktige for eldre. Planen fastlegger en struktur av varierte møteplasser, både lokale og overordnede, som legger til rette for allsidig bruk.

Ulike tiltak rettet mot tilgjengelighet og trygghet øker mobiliteten, både ved å redusere hindre og gi bedre oversikt.

Godt tilbud på allment tilgjengelige sittemuligheter er svært viktig. Dette er fanget opp i planens bestemmelser. En egen benkestrategi vil kunne være en oppfølgingsoppgave.

Klart lesbare skiller mellom allment tilgjengelige og private arealer fremmer bruken av det offentlige rom.

OFFENTLIG/PRIVAT

Ønske om høy utnyttelse og overvåking

Planen omhandler uterom som skal være offentlig tilgjengelige. Overvåking og kontroll av uterom kan medføre begrenset handlingsrom for enkelte grupper. Eksempelvis anses skating, gatesalg og annen markedsføring som uønsket i mer halvprivatiserte byområder. Dette er uterom som fremstår som offentlig tilgjengelige, men som begrenser sin offentlighet gjennom bruk av vektore og videoovervåking.

Fare for gjenbygging av offentlige uterom

I eksisterende byområder er det tidvis press på å bygge over allment tilgjengelige torg. Ulike former for gjenbygging vil begrense offentlighetens tilgang. Bruk vil forflytte seg og til dels foregå innendørs i en kontrollert halvoffentlig situasjon. Sentrenes åpningstider styrer når møtestedene er i bruk og man møtes på det kommersielle vilkår.

Utforming av uterom kan bidra i både privatiserende og inkluderende retning. Klare lesbare skiller mellom allment tilgjengelige og private arealer fremmer bruken av det offentlige rom. Tilsvarende kan utflytende grenser begrense bruk.

Adkomster til ulike virksomheter gir sirkulasjon i uterom og kan gi en mer offentlig karakter. Motsatt kan boligadkomster og innsyn til boliger virke privatiserende. Ved å legge til rette for ulike brukere og variert aktivitet, reduseres møteplassens privatiserende karakter. Størrelse kan være en faktor i opplevelsen av en møteplass som offentlig tilgjengelig.



PLANSTRATEGI

I bestemmelsene fastlegges at fysisk overdekning og inngjerding av torg og møteplasser ikke tillates, med noen spesifiserte unntak.

Møteplasser skal utformes slik at de fremstår som allment tilgjengelige for ulike brukergrupper og funksjoner.




UNIVERSELL UTFORMING

Universell utforming fremmer deltagelse for alle i det offentlige uterom

Kravet til økt tilgjengelighet for alle brukere er i ferd med å bli skjerpet. Diskriminerings- og tilgjengelighetsloven stiller krav til universell utforming for alle nyanlegg fra og med 2009.

Universell tilgjengelighet skal fremme deltagelse i det offentlige uterom for alle og øke handlingsrommet for brukere som på ulike måter har reduserte muligheter til å ta del i aktivitetene i uterommene. Fysisk tilrettelegging og omtanke ved utforming reduserer bevegelses- eller orienteringshindre og øker aksjonsradiusen til den enkelte.

Som oppfølging av planen kan et "benkeprogram" for byen legge tilrette for mer opphold og fysisk aktivitet i uterommene for mange brukere.



Universell utforming, her eksemplifisert ved en myk overgang mellom gate og fortau.

Hvorvidt skillet mellom allment tilgjengelige og private arealer er visuelt definerte eller uklare, påvirker oppfattelsen og bruken av byrommene.

PLANSTRATEGI

Ivaretagelse av universell tilgjengelighet ved utforming av møteplasser sikres gjennom egen bestemmelse.

Verktøykassen viser en metode for et "benkeprogram".

BEHOV OG KRAV TIL TRYGGHET

Økende fokus på trygghet

Opplevelsen av utrygghet i byens uterom er økende for mange. Økt oppmerksomhet, blant annet gjennom media, har ført til økt fokus på temaet.


Fysiske tiltak fremmer opplevelse av trygghet

Fysiske tiltak kan fremme opplevelse av trygghet og dette bør tas hensyn til ved tilrettelegging av møteplasser i uterommene.

Eksempler på dette er:

Styring og intensivering av sirkulasjonsstrømmer, som fremmes av varierte tilbud og aktiviteter i tilliggende bebyggelse og uterom. Et visst aktivitetsnivå er særskilt nødvendig på kvelds- og nattestid for at områder ikke fremstår som øde. Aktivt gateliv bidrar til opplevelsen av attraktive og trygge omgivelser. Steder med folk tiltrekker seg flere folk.

Variasjon i tilbud tiltrekker seg også ulike typer mennesker. Det er først og fremst øde eller ensidige bymiljøer med dominans av en type mennesker, som kan virke utrygge. (Jane Jacobs, "The Death and Life of Great American Cities, 1961). En viss sirkulasjon av biltrafikk bidrar også til at gater ikke fremstår som øde. Blindgater, gatetun og enveiskjørtede gater kan gi økt opplevelse av utrygghet på grunn av manglende sirkulasjon.



Åpne plasser med god belysning føles tryggere på kveldstid (Newcastle).

Tilliggende bebyggelse bør henvende seg mot uterommene for å kunne bidra til uterommens sosiale kontroll. "Øyne" i gatebildet og fra tilliggende bebyggelse, gir en indirekte justis på bruken. Tilliggende virksomheter får et eierskap til omgivelsene og har en interesse i at uønsket aktivitet ikke skjer.

Tydelige lesbare skiller mellom offentlig tilgjengelige og private arealer, gir klare spilleregler og styrer sirkulasjon og opphold.

God belysning bidrar til økt opplevelse av trygghet. Høyne belysningsnivå i uterommene bør vurderes for særskilte steder.

PLANSTRATEGI

Kommunedelplanen stiller krav til at opplevelse av trygghet skal hensyntas ved utforming og utvikling av byens møteplasser.

Dette gjelder forhold som berører utforming både av uterom og tilliggende bebyggelse, som belysningsnivå, uterommets åpenhet og oversikt, organisering av sirkulasjonsstrømmer for å øke sosial kontroll, "øyne på gata" fra bebyggelsen osv. Dette fanges opp i bestemmelser og verktøykasse.



I bymiljøer med gjennomstrømning av mennesker vil man lettere kunne oppdage og håndtere kriminalitet (Amsterdam).

6.3 Fysiske utfordringer

ØKTE AREALKONFLIKTER

En tettere by gir økt arealkonkurranse

Fortetting og bytransformasjon øker presset på utearealene. Den generelle fortettingen gir økt utnyttelse av de bebygde arealene og fører til utbyggingspress på mange offentlige arealer. Uterommes størrelse, beliggenhet og grad av offentlig karakter er under press. Høy arealutnyttelse kan endre uterommes oppholds-kvaliteter ved reduserte lys- og solforhold. Storskalerte utbygginger kan også redusere tilgjengeligheten i byen dersom de ikke gir rom for et nett av byrom og forbindelser som knytter seg til den eksisterende byen.

I høringsutkast til "Kommunedelplan for byutvikling og bevaring i indre Oslo" søker man å styre kvaliteter knyttet til uterom gjennom bestemmelser som spesifikt retter seg mot høydekrav knyttet til strøks-gatene. Planforslaget har forøvrig høydebegrensninger som forholder seg til områdekarakter og ønsket transformasjon. Her er uterommene ikke styrende for høydekravene, men alle utbygginger skal i følge forslaget ivareta visse lys- og solforhold for tilleggende uterom. Planens forslag til bestemmelse for tilgjengelighet ved store utbyggingsprosjekter, vil kunne sikre en finmasket, gangbasert gatenettstruktur. Planforslaget omfatter bare indre Oslo, og vil bli bearbeidet til nytt offentlig ettersyn.



Byromsstruktur for indre by. Kartet viser "grå" struktur (plasser, torg, gater og kryssområder), grønn struktur (parker og grøntområder som parsellhager, skolehager og grønne restarealer) og blå struktur (sjøfront og elvedrag).

Behov for nye møteplasser

Transformasjon av tidligere industriområder krever i stor grad etablering av ny offentlig infrastruktur. Sikring av allment tilgjengelige møtesteder og øvrig byromsstruktur står her sentralt.

Parkering under bakken frigjør arealer

Som ledd i å fristille uterom for parkering, kan parkering under bakken være aktuelt som erstatning. Løsningen muliggjør mer helhetlige opparbeidinger av plassrom og torg og kan bidra til økte oppholds-kvaliteter i uterommene dersom arealene frigjøres for parkering på terreng.

I København har man utviklet en annen strategi. Her er over lang tid gateparkering fjernet ved oppgradering av sentrumsnære byrom, som ledd i å øke oppholdsarealene sentralt i byen.

Parkeringsanlegg under bakken krever godt tilrettelagte adkomster. Nedkjøringsramper i selve byrommene bør unngås.



Ubebygde arealer i byen er potensielle møtesteder. Noen tas i bruk som de er, andre krever mer tilrettelegging.

Restarealer – potensielle møteplasser

Restarealer i bystrukturen kan være potensielle lokale møteplasser, som “lommer” i tett bystruktur. Bredere fortau og utvikling av mer småskalerte plassdannelser øker mulighetene for opphold og danner viktige pusterom i en gangbasert bystruktur. Økte gang- og oppholdsarealer øker mulighetene for gatehandel og uteservering. Små plassdannelser vil i tillegg kunne berike områder med estetiske detaljer.

PLANSTRATEGI

I utpekte områder sikrer bestemmelsene at det etableres torg/møteplasser med bestemte kvalitetskrav i forbindelse med store utbyggingstiltak.

Strøkgater, andre overordnede gater og viktige forbindelser sikres ved å inngå i planens overordnede struktur av møteplasser.

Større arealer med potensiale som lokale møteplasser fremkommer av plankart. Muligheten for å utvikle disse bør vurderes i den enkelte plan- og byggesak.

Restarealer i bystrukturen kan være potensielle lokale møteplasser.

MØTEPLASSER I YTRE BY

Behov for fokus på møteplasser i ytre by

Ytre by har i stor grad en spredt bebyggelsesstruktur og flere byområder mangler velfungerende lokale sentre og gode gangbaserte forbindelser selv om de har en mer åpen bebyggelsestruktur. Aktivitetsnivået ved lokale sentre styres i stor grad av sentrenes åpningstider, som i stor grad gir døde uteområder på kveldstid.

Mangel på mer urbane uforpliktende arenaer

I ytre by fungerer mange uterom som nabolagets nære utearealer, med eksempelvis tilrettelagte lekeplasser og benker. Dette er relativt forpliktende arenaer, basert på tette relasjoner i nabolaget. Det er mangel på mer urbane, flerfunksjonelle og uforpliktende møteplasser, der andre typer aktivitet og møter kan finne sted.

Steder med et slikt potensiale finnes i overgangssonene mellom senter og boliger og i selve boligområdene. Her har uterommene mange steder en romlig utflytende karakter, med lite lesbare skiller mellom offentlige og private utearealer, samt uklare spilleregler for bruk. Flere steder i ytre by tilrettelegges på sikt for en bymessig fortetting rundt stasjonsnære torg. En slik gradvis utvikling vil forhåpentligvis gi flere urbane flerfunksjonelle møteplasser, også i ytre by.

Samlokaliserte tilbud legger tilrette for gode møteplasser

Offentlige tilbud som skoler, barnehager og ulike idrettsaktiviteter er i varierende grad samlokalisert. I tilknytning til disse tilbudene er det potensial til å utvikle nye møteplasser.

Generelt behov for å heve attraktivitet og kvalitet for uterommene, som ledd i gradvis å likestille standard for ytre og indre by vurderes.



I Oslo er det utpekt flere områder egnet for bymessig fortetting. Utgangspunktet er ofte som på bildet (Røa); et veikryss med antydning til senter- og romdannelse, med et stort potensiale for å bli et mer attraktivt møtested.

PLANSTRATEGI

Intensivt samarbeid aktørene imellom og muligheter knyttet til øremerkede midler for Groruddalen og Søndre Nordstrand bør vurderes.

Bestemmelse søker å sikre at tilrettelegging og utforming gir variert og mer intensivt bruk rettet mot ulike brukere.

FARE FOR GJENBYGGING AV EKSISTERENDE Plasser/TORG I YTRE BY

Lokale, åpne senterborg bør sikres

Drabantbyene er bygd opp rundt lokale nærsentra og det er store forskjeller i sentrenes tilbud.

Større handelssentre utvikles i nærhet til stasjoner med god kollektiv- og biltilgjengelighet. Dette medfører stort utbyggingspress på tilleggende torg og andre utendørs møteplasser, eksempelvis på Lambertseter torg og Grorud senter.

De store handlesentraene legger beslag på store arealer og bryter med lokal nærskala og struktur. Organisering av sentrene, gjerne med få innganger og orientering mot større parkeringsanlegg, svekker henvendelsen mot tilleggende gater og plasser. Ved å fjerne hele eller deler av de offentlige utearealene, reduseres også muligheten for å legge tilrette for en variert bruk slik som ønskelig.



På kjøpesentre møtes folk både på innsiden og utsiden. En forutsetning for at folk slår seg ned utendørs, er at det er lagt til rette for det. Få senter har attraktive uteoppholdsarealer.



PLANSTRATEGI

Det er fastlagt planbestemmelse hvor gjenbygging av torg/møteplasser ikke tillates.

Verktøykassen viser eksempler på møteplasser i tilknytning til større kjøpesentre og på nye ikke overbygde sentra.

STEDER BLIR MER LIKE

Økt estetisering av byrommene i indre by

Samtidig som steder og byer blir mer like, pågår en internasjonal konkurranse byer imellom, der særpreg, bykultur og attraktive omgivelser står i fokus. Byers identitet er konkurransefaktor, der byrommene og bylivet i seg selv er viktig. Denne konkurransen legger press på oppgradering av sentrale byområder, og medfører økte forskjeller i standard på uterommene. Velstelte og rene byrom er gjerne uttrykk for attraktive og trygge byrom som ledd i denne konkurransen.

Opparbeidelsesstandard og utforming må vurderes i forhold til om dette fremmer bruk eller ikke. Estetiserte utemiljøer kan begrense bruk ved at møblering og overflater forhindrer annen bruk. Oppholdssoner kan være nedprioritert til fordel for mer kommersielle tilbud og tilrettelegginger.

Bruk finner også sted uavhengig av standard på uterommene. Folk skaper sine egne møtesteder. For barn og unge kan møteplasser med liten grad av tilrettelegging være svært attraktive. Å selv kunne påvirke bruken og eksempelvis improvisere ny bruk, kan virke tiltrekkende.

Stedstilpassning og spesialisering må avveies

Ved tilrettelegging av nye og eksisterende møteplasser, må hensynet til i hvor stor grad man skal spesialisere og tilrettelegge for spesifikk bruk avklares. Siden brukergrupper kan ha svært ulike behov, kan det være nødvendig med en viss grad av spesialisering. Mange aktiviteter lar seg likevel innpasse på samme sted. Andre aktiviteter kan være så spesialisert eller medføre støy eller andre ulemper som virker avvisende på annen bruk.

Steder som av mange oppfattes som gode møteplasser, kjennetegnes ved at de kan brukes av mange og ulike brukere. De er allsidige, er av en viss størrelse og rommer muligheter for flere former for bruk samtidig. Denne generaliteten kan betraktes som en motsats til spesialisering. Ved generalisering kan man i imidlertid stå i fare for å forflate uterommene og bryte ned byens stedegne karakter og variasjonsrikdom.

PLANSTRATEGI

Oslos særegne kvaliteter, karakteristika og egenart ved utvikling av byens møteplasser søkes i planen sikret ved utvelgelse av overordnet struktur og ved bestemmelse og retningslinje knyttet til denne.

I planens verktøykasse skal det gis eksempler på planprosesser og gjennomføring som har fokus på stedsidentitet, gjennom nytenking, eksperimentell arkitektur, bruk av humor, kunst og lignende.





Byøkologiske faktorer
det skal tas hensyn
til ved utvikling av
møteplasser:

- størrelse
- korridorer
- overganger/kanter
- artsmangfold
- skikning av
vegetasjonen

NÆRHET TIL GRØNT OG VANN I BYEN Grønt og vann gir høynet kvalitet og trivsel i uterommene

Nærhet til grønne utearealer fremmer psykisk helse. Kontakt med vegetasjon og vann i byen gir opplevelser knyttet til vekst og årstidsvariasjon. Vann kan gis ulike uttrykk og inspirere til lek og glede. Lyden av vann som risler og fosser som durer gir ro og kan brukes til å dempe trafikkstøy og luftforurensning. Byens naturlige vanndrag og elver inngår som del av møteplassene. Håndtering av overvann på overflaten kan bidra til spennende løsninger, eksempelvis som ved studentboligene på Bjølsen.

Fysisk aktivitet knyttet til vann og grønt

Nærhet til grønt og vann er en del av Oslos særpreg det er naturlig å vektlegge ved utvikling av byens møteplasser. Fokus på biologisk mangfold ved utvikling og detalj-utforming av møteplasser skal bidra til å styrke steders karakter og bidra til gode lokale, bærekraftige løsninger.



Både harde og grønne flater i uterommene gir muligheter for fysisk aktivitet som løping, ballspill, lek, klatring, hopping, skating osv. En variasjon av grus-, asfalt- og gressdekker gir fleksibel og variert bruk.

Ulike former for kanter kan avgrense og definere bruksarealer, brukes til å sitte på eller fungere som rail, avsats og lignende for skatere. Ulike typer ball- og kulespill krever lite utstyr og innbyr til mer spontan deltelse.

Noen aktiviteter krever større grad av tilrettelegging, som f.eks. klatre- og skateanlegg. Her er god utforming avgjørende for anleggenes krav til å være tilstrekkelig utfordrende.

Prinsipper for biologisk mangfold

Ved utvikling av torg og møteplasser skal det tas hensyn til biologisk mangfold. Grad av tilrettelegging for ferdsel og opphold må avveies i forhold til eventuelle vernehensyn. Utvikling og bruk av møteplasser som del av byens grønne og blå struktur kan være i konflikt med ønsket ivaretagelse av biologisk mangfold.

Byens blågrønne struktur skal styrkes ved at nye tiltak bidrar til å reetablere og skape sammenhenger og forbindelser mellom byens grøntarealer. Det skal tas hensyn til grunnleggende byøkologiske prinsipper ved utvikling møteplasser.

PLANSTRATEGI

Planbestemmelse sikrer vurderinger av muligheten for bruk av vann og vegetasjon for byens møteplasser, samt ivaretagelse av biologisk mangfold.

Overvann fra torg og plasser skal i størst mulig grad håndteres lokalt og vurderes å inngå i selve utformingen. Muligheter for elve- og bekkeåpninger skal vurderes og er sikret i bestemmelse.

Eksempler på gode løsninger er vist i verktøykassen.



DRIFTSNIVÅ

Intensivert bybruk krever økt driftsnivå

Fortetting forebygger kostbar byspredning. Som følge av generell byvekst, fortetting og nye urbane trender er imidlertid bruken av fellesrommene intensivert. Dette medfører stor slitasje og øker behovet for kontinuerlig drift, samtidig som driftsmidlene ikke er økt i samme grad. Økt fokus på uterommenes attraktivitet tilsier også høyere driftsstandard, som betyr økte driftsmidler, men også differensiering av driftsstandarder.

Bydelene har fått overført ansvar for store deler av bydelens uteromsstruktur. Dette har medført behov for å styrke bydelens kompetanse knyttet både til planlegging, forvaltning og drift av uterommene. Midler til dette konkurrerer med øvrige budsjettposter i bydelen.

Samordning og koordinering av oppgaver aktørene imellom kan både gi en effektiviseringsgevinst og fremme et mer enhetlig nivå på drift og vedlikehold. Dette påvirker trivsel og følelsen av trygghet i uterommene, og er en oppgave som bør prioriteres.

PLANSTRATEGI

Planbestemmelse stiller krav til bruk av robuste og varige materialer ved utvikling av overordnede møteplasser, som kan bidra til økt kvalitet og redusert driftsbehov.

Bydelene har særskilt påpekt behovet for økte driftsmidler i sine innspill til planen.



FRAGMENTERT FORVALTNINGSANSVAR FOR TORG OG MØTEPLASSER

Mange aktører øker behovet for koordinering av drift og vedlikehold

Mange kommunale og statlige aktører har en rolle i det offentlige rom. Ulike sektorinteresser har ansvar i mange sammenhenger. Dagens situasjon kjennetegnes ved manglende overgripende ansvar for helhet. Også innen drift og vedlikehold er forvaltningsansvaret splittet.

NYE AKTØRER - NYE OFFENTLIG/PRIVATE

SAMARBEID

Økt kompleksitet for aktører i uterommet

Økt kompleksitet preger bildet av forvaltere og aktører som både utvikler og drifter det offentlige rom. Nye samarbeids- og utviklingsmodeller gir et mer sammensatt og komplekst bilde enn før. Behovet for koordinering og samordning øker. Behovet for tidlig å avklare offentlighetens interesser knyttet til møteplasser i utbyggingssaker øker.

Utstrakt bruk av medvirkning ved planlegging og utvikling av møteplasser kan sikre at lokale behov ivaretas.

Ansvar for utvikling av uterommene forskyves i mange tilfeller fra offentlig til sivil eller privat sektor. Til det offentlige rom knytter det seg store verdier, også for utbyggerne. Verdien av gode og velfungerende uteområder i nye nabolag kan være et underkommunisert tema. Både det offentlige og private utbygere er tjent med utvikling av attraktive og gode allment tilgjengelige uteområder, jf. Tidemannsparken. Gjennom utbyggingsavtaler kan kvalitet og omfang på de offentlige arealene konkretiseres og sikres.

Drifts- og vedlikeholdsansvar for arealer og anlegg kan avklares og sikres gjennom utbyggingsavtaler.

PLANSTRATEGI

Sjekkliste for plan- og byggesaksbehandling skal bidra til tidlig avklaring av offentlige interesser knyttet til behovet for uterom og samhandling aktørene imellom.

Verktøykassen vil gi eksempler på vellykkede samarbeidsprosesser mellom private og offentlige aktører.

Utvikling av eksisterende og etablering av nye torg og møteplasser vil i mange områder måtte sikres gjennom utbyggingsavtale.

I utbyggingsavtalene skal kvalitet og standard for opparbeiding konkretiseres og ansvar for drift og vedlikehold fastlegges.

Både det offentlige og private utbyggere er tjent med utvikling av attraktive og gode offentlige uteområder.

Litteraturliste

- By og byliv i endring.** Studier av byrom og handlingsrom i Oslo. Jonny Aspen (red), 2005
- På sporet av byen:** lesninger av senmoderne byliv. Johnny Aspen og John Pløger (red), 1997
- Bo i bysentrum.** By i bosentrum. Guro Voss Gabrielsen og Bård Isdahl, Norsk Form 2005
- Endringsprosesser i norske drabantbyer.** Thorbjørn Hansen og Ingar Brattbakk, Byggforsk 2005
- Byliv og havnefront.** Nicolai Carlberg & Søren Møller Christensen, Københavns universitet 2005
- Open. New Designs for Public Space.** Raymond W. Gastil and Zoë Ryan, Van Alen Institute: Projects in Public Architecture, New York 2004
- Flesh and stone.** The body and the City in Western Civilization, Richard Sennett 1994
- Byens rum.** Byens liv. Jan Gehl og Lars Gemzøe, København 1996
- Gåboka.** Inge Dahlman, Vegdirektoratet 2005
- Allmenningen.** Det urbane fristed. Bergen Byformsenter 2002
- Byens liv.... Gaten som sosial arena.** Oslo. Vegdirektoratet 1998
- Til stede. Byens rom.** Peter Butenschøn og Maren Holsen (red.), Norsk Form 2003
- Fra bakgården til Oslo City** – en casestudie fra Hausmannsområdet Guro Voss Gabrielsen, Mina Hauge Nærland og Cecilia Løyning Stokkeland, Norsk Form/ Husbanken 2004
- Stedelige frie tid.** Multirecreative Milieus in een GIS-model, Plan Amsterdam 2002
- Registrering av arealer med bruksverdi for barn og unge.** En veileder. Prosjektet ”Barn og unge: Samfunnsengasjement, medvirkning og innflytelse (1998 – 2003). Vestfold fylkeskommune juni 2001
- Ungdommens stemme i bydel Sagene** – en kartlegging av ungdommers bruk av sitt nærområde. Sigrun Marie Moss, Elin Lindal, Renate Sletholt, Ola Andersbakken, Mari Olea Lie, Universitetet i Oslo/ Norsk Form 2005
- Felleskap for utvikling, PLA** – medvirkning i praksis. Aune, Foss, Skåra, Kommuneforlaget 2001



Tilleggsdokumenter og bakgrunnsmateriale

Kart som ligger vedlagt

- Vedlegg 1. Plankart indre Oslo.
- Vedlegg 2. Plankart ytre by vest.
- Vedlegg 3. Plankart ytre by øst.
- Vedlegg 4. Plankart ytre by syd.

Øvrige dokumenter

Forslag til kommunedelplan for torg og møteplasser, datert Plan- og bygningsetaten desember 2007. I denne planrapporten er status og planforslag for hver bydel gjennomgått detaljert.

Bemerkninger ved offentlig ettersyn juni – september 2007.

Referat fra medvirkningsmøter i bydelene,
Civitas og Landskapsfabrikken 09.06.2006.

Forhåndsinnspill – sammenstilling av innspill fra private og bydelen 27.09.06.

Møteplasser i multietniske miljøer, Byggforsknnotat 83 2006, mars 2006.



Verktøykasse, januar 2009.

Temakart naturområder, 12.02.2008, rev. 08.04.2008.

Prosjektgruppa for planarbeidet pr. Desember 2007

Rune Clausen, Plan- og bygningsetaten
Lars Ove Gidske, Plan- og bygningsetaten
Torsten Glad, Plan- og bygningsetaten (prosjektleder)
Bente Moringen, Plan- og bygningsetaten
Marianne Rooth, Plan- og bygningsetaten
Atle Røiom, Eiendoms- og byfornyelsesetaten
Runar Ovesen, Friluftsetaten
Jenny Ann Flø, Samferdselsetaten
Terje Nordeide, Vann- og avløpsetaten

Målfrid Nyrnes har fulgt planarbeidet som enhetsleder i Plan- og bygningsetaten



Plan- og bygningsetaten

Besøksadresse: Vahls gate 1, 0187 Oslo
Postadresse: Boks 364 sentrum, 0102 Oslo

Telefon: 02 180
Telefaks: 23 49 10 01

Internett: www.pbe.oslo.kommune.no
E-post: postmottak@pbe.oslo.kommune.no

kdp **t+m**
kommunedelplan for torg og møteplasser





S-3307

Endret reguleringsplan med reguleringsbestemmelser for Homannsbyen bevaringsplan.

Vedtaksdato: 08.04.1992

Vedtatt av: Bystyret, egengodkjenning

Vedtaksdokumenter: [198950780](#)

Lovverk: PBL 1985

Høydereferanse: Oslo lokal

Merknader:

Knytning(er) mot andre planer: V111192, V080792

Dokumentet består av 2 side(r) inkludert denne.



Plan- og bygningsetaten
Oslo kommune

oslo.kommune.no/plan-bygg-og-eiendom

Besøksadresse:
Vahls gate 1, 0187 Oslo
Postadresse:
Boks 364 Sentrum,
0102 Oslo

Sentralbord: +47 21 80 21 80
Kundesenteret: +47 23 49 10 00
postmottak@pbe.oslo.kommune.no
Org.Nr.: NO 971 040 823 MVA

Se vedtak 11.11.92 med endret §9.

REGULERINGSBESTEMMELSER HOMANSBYEN

- § 1. Det regulerte området er på planen vist med reguleringsgrense.
- § 2. Området reguleres til:
- Spesialområde bevaring, bolig
 - Spesialområde bevaring, fellesareal, gangvei (Sevaldsen)
 - Spesialområde bevaring, offentlig formål (Josefines gate 30)
 - Spesialområde bevaring, trafikkområde (vei, fortau, annet veiareal)
 - Spesialområde bevaring, friområde
- § 3. Bygningsrådet kan etter søknad tillate at en som bor i huset får adgang til å nytte en del av leiligheten til kontor. For hvert hus kan det bare gis tillatelse til å bruke 2 rom på til sammen høyst 60 m² til kontor. Bruk som kan virke sjenerende eller være til skade for verneverdiene, tillates ikke.
- § 4. Bygningene innenfor spesialområde - bevaring tillates bare ombygd, eller modernisert, under forutsetning av at eksteriøret beholdes uendret, føres tilbake til det opprinnelige utseende, eller gis annen utforming tilpasset det bevaringsverdige miljøet. Før det gis tillatelse til eksteriørforandringer, skal det innhentes uttalelse fra byantikvaren.
Nybygg er ikke tillatt.
Dersom bevaringsverdig bebyggelse på grunn av brann eller andre årsaker må erstattes av nybygg, tillates det oppført bebyggelse med samme dimensjoner innenfor samme byplan- og bebyggelsesstruktur.
Bebyggelsens høyde, form og fasade skal tilpasses det bevaringsverdige miljøet gjennom et arkitektonisk uttrykk av høy kvalitet.
- § 5. Ominnredninger som berører verneverdige interiører må ikke finne sted uten etter samråd med byantikvaren.
- § 6. Forhager og hager skal bevares som beplantede områder og tillates ikke benyttet til parkeringsplass, lager eller lignende. Underbygging av eksisterende bebyggelse for garasjer eller lignende tillates ikke.
Eksisterende bestand av eldre trær skal bevares. Eventuell beskjæring skal skje etter samråd med park- og idrettsvesenet.
Hagene og friområdet skal søkes best mulig bevart eller ført tilbake til tidligere tilstand. Når varige endringer ved hageanleggene aktes foretatt, skal byantikvaren underrettes og avgi uttalelse, og det skal skje i samråd med park- og idrettsvesenet.
- § 7. Gaterommet skal bevares ved at stakitter, hekker o.l. (innhegning) på begge sider av gaten opprettholdes / gjenopprettes. Stakitt må ikke være høyere enn 150 cm over bakkenivå. Eksisterende trær skal bevares.
- § 8. Flombelysning er ikke tillatt. Gatelykter og gjerder skal være godkjent av byantikvaren. Skilting, antenneoppsetting o.l. må ikke bryte med strøkets karakter av boliger i et bevaringsverdig miljø, og skal forhåndsgodkjennes av bygningsrådet.
- § 9. Gangveien mellom Uranienborg terrasse og Josefines gate, Sevalden reguleres til spesialområde bevaring - fellesareal, gangvei. Gangveien skal være åpen for allmenn ferdsel. Eiendommene Uranienborg terrasse 15, 17 og 19 (gnr.214 bnr.380, gnr.214 bnr.382 og gnr.214 bnr.384), skal ha rett til atkomst over fellesarealet. Gangveien skal ikke asfalteres.



Oslo kommune
Plan- og bygningsetaten

Tore Orvei AS Autorisert rørleggerbedrift
Ryensvingen 15
0680 OSLO

Deres ref.: Vår ref.: 201817966-9 Saksbeh.: Razegheh Alavi Dato: 12.12.2019
Oppgis alltid ved henvendelse Arkivkode: 531

Byggeplass: OSCARS GATE 19 Eiendom: 214/228/0/0
Tiltakshaver: SAMEIET OSCARS GATE 19 Adresse: c/o Fakta Regnskap AS Kirkeveien
64A, 0364 OSLO
Søker: Tore Orvei AS Autorisert rørleggerbedrift Adresse: Ryensvingen 15, 0680 OSLO
Tiltaksstype: Blokk/bygård/terrassehus Tiltaksart: Endring/repasjjon av bygningstekniske installasjoner

Ferdigattest Oscars gate 19

Plan- og bygningsetaten godkjenner søknaden om ferdigattest for rehabilitering av bad, mottatt 05.08.2019.

Dere har bekreftet at alle krav og betingelser som er stilt i tillatelsen, plan- og bygningsloven (pbl.) og tilhørende forskrifter er oppfylt. På dette grunnlaget gir vi ferdigattesten.

Sluttrapport for avfallshåndtering

Sluttrapport for avfallshåndtering er behandlet og kravene til avfallshåndtering i byggt teknisk forskrift (jf. TEK17 § 9-8 og 9-9) er oppfylt.

Klagefristen er tre uker

Det er mulig å klage på vedtaket. Fristen for å klage er tre uker fra dere mottar dette vedtaket. Se våre [nettsider](#).



www.oslo.kommune.no/pbe
postmottak@pbe.oslo.kommune.no
www.byplanoslo.no

Postadresse:
Boks 364 Sentrum
0102 Oslo

Besøksadresse:
Vahls gate 1
0187 Oslo

Sentralbord, tlf:
Kundesenteret, tlf:
Bankgiro:
Org.nr.:

21 80 21 80
23 49 10 00
1315.01.01357
NO 971 040 823 MVA

Plan- og bygningsetaten
Avdeling for byggeprosjekter
3-ukersaker

Razegheh Alavi - saksbehandler
Jon Erik Reite Bang - enhetsleder

Kopi til:
SAMEIET OSCARS GATE 19, c/o Fakta Regnskap AS Kirkeveien 64A, 0364 OSLO



Oslo kommune
Plan- og bygningsetaten

Thams og Gaare Arkitektkontor AS
Bygdøy allé 5
0257 OSLO

Deres ref: Vår ref (saksnr): 201215337-14 Saksbeh: Tone Christine Hellem Dato: 20.04.2015
Oppgis alltid ved henvendelse Arkivkode: 531

Byggeplass: OSCARS GATE 19 Eiendom: 214/228/0/0
Tiltakshaver: Sameiet Oscars gate 19 v/Fakta regnskap AS Adresse: Kirkeveien 64 A, 0364 OSLO
Søker: Thams og Gaare Arkitektkontor AS Adresse: Bygdøy allé 5, 0257 OSLO
Tiltakstype: Blokk/bygård/terrassehus Tiltaksart: Fasadendring

FERDIGATTEST - OSCARS GATE 19

Den dokumentasjon som er fremlagt i brev av 13.12.2014 bekrefter at alle krav og betingelser som er stilt i tillatelsen, plan- og bygningsloven og tilhørende forskrifter er oppfylt. På dette grunnlag gis ferdigattesten.

Følgende tegninger og kart er lagt til grunn for tillatelsen, sak 201215337			
Beskrivelse	Tegningsnr	Dato	PBE-id
Situasjonsplan	519001	20.11.2012	1/9
Fasade 1		23.10.2012	1/11
Fasade 2		23.10.2012	1/12
Fasade 3		23.10.2012	1/13
Fasade 4		23.10.2012	1/14

Sluttrapport for avfallshåndtering

Sluttrapport for avfallshåndtering er behandlet og kravene til avfallshåndtering i byggt teknisk forskrift (jf. TEK10 § 9-8 og 9-9) er oppfylt.

Klageadgang

Dette vedtaket kan påklages, og fristen for å klage er tre uker. Se våre nettsider <https://www.oslo.kommune.no/plan-bygg-og-eiendom/klage/> for mer informasjon.



Plan- og bygningsetaten
Boks 364 Sentrum
0102 Oslo

Besøksadresse:
Vahls gate, 0187 Oslo
www.pbe.oslo.kommune.no

Sentralbord: 02 180 Bankgiro: 1315.01.01357
Kundesenteret: 23 49 10 00 Org.nr.: 971 040 823 MVA
Telefaks: 23 49 10 01
E-post: postmottak@pbe.oslo.kommune.no

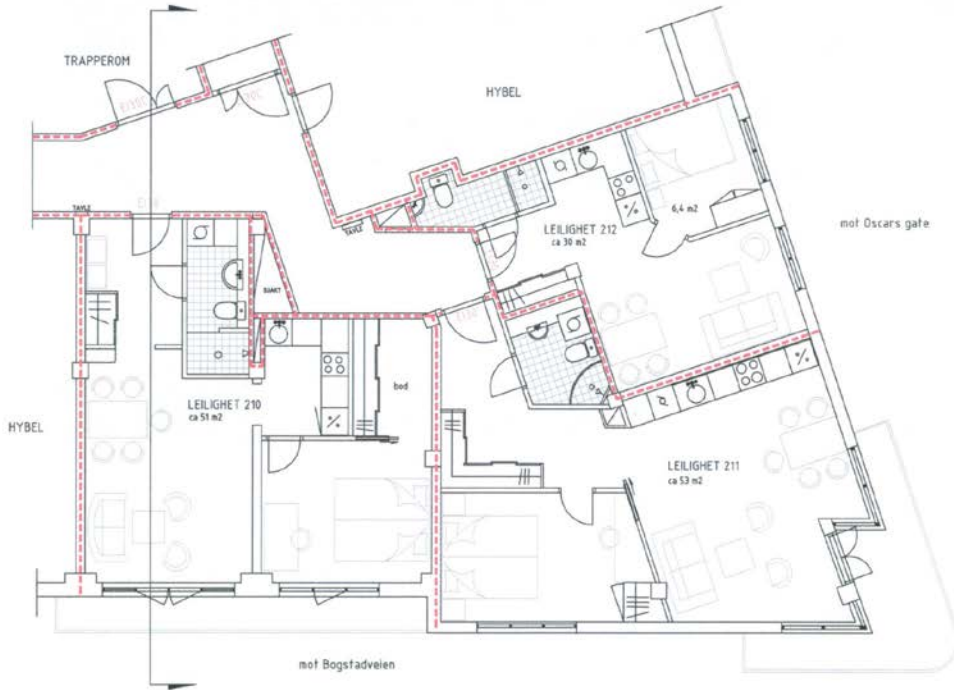
PLAN- OG BYGNINGSETATEN
Avdeling for byggeprosjekter
Tett by

Dette dokumentet er elektronisk godkjent 20.04.2015 av:

Tone Christine Hellem - Saksbehandler
Per-Arne Horne - enhetsleder

Kopi til:
Sameiet Oscars gate 19 v/Fakta regnskap AS, Kirkeveien 64 A, 0364 OSLO,
ole.peder.aannestad@byggmakker.no

E-2



E60 - - - -

mot Oscars gate

LEILIGHET 210
ca 51 m²

LEILIGHET 212
ca 30 m²

LEILIGHET 211
ca 53 m²

mot Bogstadveien

1

Tegn.nr.A3-102

Rev. _____

LEILIGHETER Oscarsgate 19 Ombygging plan 2.etg. Mål1:100 12.02.03 KBB llb



Hille - Melbye Arkitekter AS
 Hausmannsgate 16
 0182 Oslo
 Tlf 23 32 72 00
 Fax 23 32 72 99
 firmapost@hilmel.no



Oslo kommune
Plan- og bygningsetaten
Avdeling for byggeprosjekter

Hille Melbye Arkitekter AS
Hausmannsgt. 16
0182 OSLO

Dato: 22 DEC 2003

Deres ref: Vår ref (saksnr): 200301824-14
Oppgis alltid ved henvendelse

Saksbeh: Rolf Schyberg Andreassen

Arkivkode: 531

Byggeplass: OSCARS GATE 19 Eiendom: 214/228/0/0
Tiltakshaver: Bjørnholt Bygg AS Adresse: Sørkedalsveien 262 C, 0754 OSLO
Søker: Hille Melbye Arkitekter AS Adresse: Hausmannsgt. 16, 0182 OSLO
Tiltakstype: Blokk/bygård/terrassehus Tiltaksart: Bruksendring

FERDIGATTEST - OSCARSGATE 19

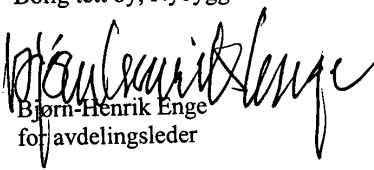
Jfr. plan- og bygningsloven § 99

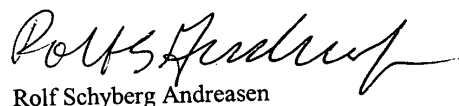
Ferdigattesten gis etter anmodning og på grunnlag av fremlagt dokumentasjon; jfr. forskrift om saksbehandling og kontroll i byggesaker, kap. III § 19 og kap. V.

Den fremlagte dokumentasjon bekrefter at alle krav og betingelser som er stilt i tillatelsen, og som ellers følger av gjeldende bestemmelser, er dokumentert og oppfylt.

Ferdigattesten gjelder for tiltaket slik det er beskrevet i ramme- og igangsettingsstillatelse med senere tillegg.

PLAN- OG BYGNINGSETATEN
Avdeling for byggeprosjekter
Bolig tett by, Nybygg


Bjørn-Henrik Enge
for avdelingsleder


Rolf Schyberg Andreassen
saksbehandler

Kopi til:
Tiltakshaver



Plan- og bygningsetaten
Avdeling for byggeprosjekter
Bolig tett by, Nybygg
Internett:
www.pbe.oslo.kommune.no

Besøksadresse:
Vahls gate 1, 0187 Oslo
Postadresse:
Boks 364 Sentrum,
0102 Oslo

Telefon: 23 49 10 00
Telefaks: 23 49 10 01
E-post: postmottak@
pbe.oslo.kommune.no

Bankgiro:
6003.05.58920
Organisasjonsnummer:
971 040 823 MVA

Arbeidsbeskrivelse
Fåbygning.

Arbeidssted Oscarsgt. 19	Matr.nr.	J.nr. 51/2508/HF.
------------------------------------	----------	-----------------------------

Byggherre

Ansvarshavende

**Arkitekt Th. G. Frost,
Ullevålsveien 113,
Oslo.**

**Asbjørn Rakkestad,
c/o Berntsen & Soe,
Oslo.**

Dato

29. august 1962.

Det meddeles at man ved siste besiktigelse av ovennevnte arbeid ikke fant noe lovstridig med hensyn til de bygningsmessige forhold.

Forbehold: Hybel må kun utleies til enslig person.

Bygningsinspektør

H. Greftegreff

DAGBOKFØRT
**Begjæring om tinglysing
av oppdeling i eierseksjoner**

06.OKT.86 062149

Begjæring, situasjonsplan og plantegninger sendes tinglysingsdommeren i to eksemplarer, hvorav ett skal være på tinglysingspapir, jfr. tinglysingsforskriftenes § 6.

BYSKRIVEREN I OSLO

Dokumentet returneres til:

Navn	Adresse	Telefon
Advokat Fredrik Rønneberg	Stortingsgt. 14	41 21 45

1. Eiendom	Gnr. 214	Bnr. 228	Fnr.	Kommune Oslo
2. Hjemmels- haver	Navn Anna Enghs dødsbo m. fl.		Fødselsnummer	
3. Begjæring	Eiendommen begjæres oppdelt i eierseksjoner, (jfr. lov av 4. mars 1983 nr. 7) slik det fremgår av etterstående fordelingsliste (punkt 6).			
4. Egen- erklæring om oppfyllelse av lovens krav (§ 7 i.f.)	<p>Undertegnede erklærer at</p> <p>a) <input checked="" type="checkbox"/> eiendommen er oppdelt i så mange seksjoner som det er bruksenheter. Den er oppdelt i naturlige og hensiktsmessige bruksenheter etter de formål de skal ha. Hver boligseksjon har egen inngang, eget kjøkken og eget WC og bad innenfor bruksenheten (§ 5 nr. 2 og 3).</p> <p><input type="checkbox"/> oppdelingen gjelder borettslag eller aksjeselskap med samme formål som borettslag, som er stiftet før eierseksjonslovens ikrafttreden. (§ 5 nr. 3, annet ledd).</p> <p>b) fastsettelsen av sameiebrøken bygger på (§ 5 nr. 4, første ledd)</p> <p><input checked="" type="checkbox"/> bruksenheterens areal eller <input type="checkbox"/> bruksenheterens innbyrdes verdi</p> <p>c) <input type="checkbox"/> kommunen er varslet om seksjoneringen for mer enn 6 måneder siden. Det er ikke fattet vedtak om byfornyelse eller utbedringsprogram i h. t. lov av 28. april 1967 nr. 1 (§ 5 nr. 4, tredje ledd).</p> <p>eller</p> <p><input type="checkbox"/> kommunen har gjort unntak fra seksjoneringsforbudet i § 5 nr. 4, tredje ledd. eller</p> <p><input checked="" type="checkbox"/> kommunen har meddelt at § 5 nr. 4 tredje og fjerde ledd ikke er til hinder for seksjoneringen eller</p> <p><input type="checkbox"/> seksjoneringen gjelder prosjektert bygg/bygg under oppførelse hvor byggetillatelse er gitt. Eiendommen er således ikke tatt i bruk før eierseksjonslovens ikrafttredelse (jfr. bygningsloven § 99), og kommunen er derfor heller ikke varslet om seksjoneringen.</p> <p>Undertegnede er kjent med at det er straffbart å avgi eller benytte uriktig erklæring (straffeloven § 189 og § 190).</p>			
5. Tegninger m. v.	Vedlegg: Situasjonsplan. Plantegninger over kjeller, alle etasjene og loft, alt i A4 format og fortløpende sidenummerert. På tegningene er grensene for bruksenheterne og deres seksjonsnumre (forslag) tydelig angitt (§ 7 annet ledd).			

Egenerklæringen er godkjent av Kommunaldepartementet.

Nr.3034 Forlag: Sem & Stenersen A/S, Oslo 3-85

6. Fordelingsliste

Snr.	Formål	Brøk med nevner = 3444	Snr.	Formål	Brøk med nevner= 3444
1	2	3	1	2	3
1	N	84	21	B	43
2	N	83	22	B	40
3	N	81	23	B	23
4	N	69	24	B	23
5	N	72	25	B	23
6	N	71	26	B	23
7	N	75	27	B	35
8	N	300	28	B	35
9	N	145	29	B	35
10	B	33	30	B	35
11	B	33	31	B	35
12	B	33	32	B	35
13	B	33	33	B	29
14	B	33	34	B	98
15	N	33	35	B	38
16	N	58	36	B	34
17	N	69	37	B	34
18	B	38	38	B	43
19	B	34	39	B	40
20	B	34	40	B	23

 Sum teller
skal stemme med nevner

forts.

 Sum teller
skal stemme med nevner

forts.

Ad kolonne 2 (formål): B = boligseksjon, G = garasjeeksjon, N = næringsseksjon
 SB = samleseksjon boliger, SN = samleseksjon næringslokaler
 Ad kolonne 3 : Ved oppdelingen skal det for hver eierseksjon fastsettes en sameiebrøk
 (jfr. § 5 nr. 4) med hele tall i teller og nevner.

7. Supplerende tekst

Sameiet Oscarsgate 19 skal ha pant i de enkelte
 seksjonene for inntil kr. 25.000 med prioritet
 etter lånetakst som sikkerhet for seksjoneiernes
 forpliktelser overfor sameiet.

Dato	Hjemmelshaver(ne)s underskrift
Sted	

Tinglysingsstempel

6. Fordelingsliste

Erøk med nevner =			Erøk med nevner =		
Snr.	Formål	3444	Snr.	Formål	3444
1	2	3	1	2	3
41	B	23	68	B	35
42	B	23	69	B	36
43	B	23	70	B	72
44	B	35	71	B	35
45	B	35	72	B	35
46	B	35	73	B	140
47	B	35			
48	B	35			
49	B	35			
50	B	29			
51	B	62			
52	B	36			
53	B	38			
54	B	34			
55	B	34			
56	B	62			
57	B	23			
58	B	23			
59	B	23			
60	B	23			
61	B	30			
62	B	30			
63	B	30			
64	B	30			
65	B	30			
66	B	30			
67	B	110			
Sum teller skal stemme med nevner		forts.	Sum teller skal stemme med nevner		3444

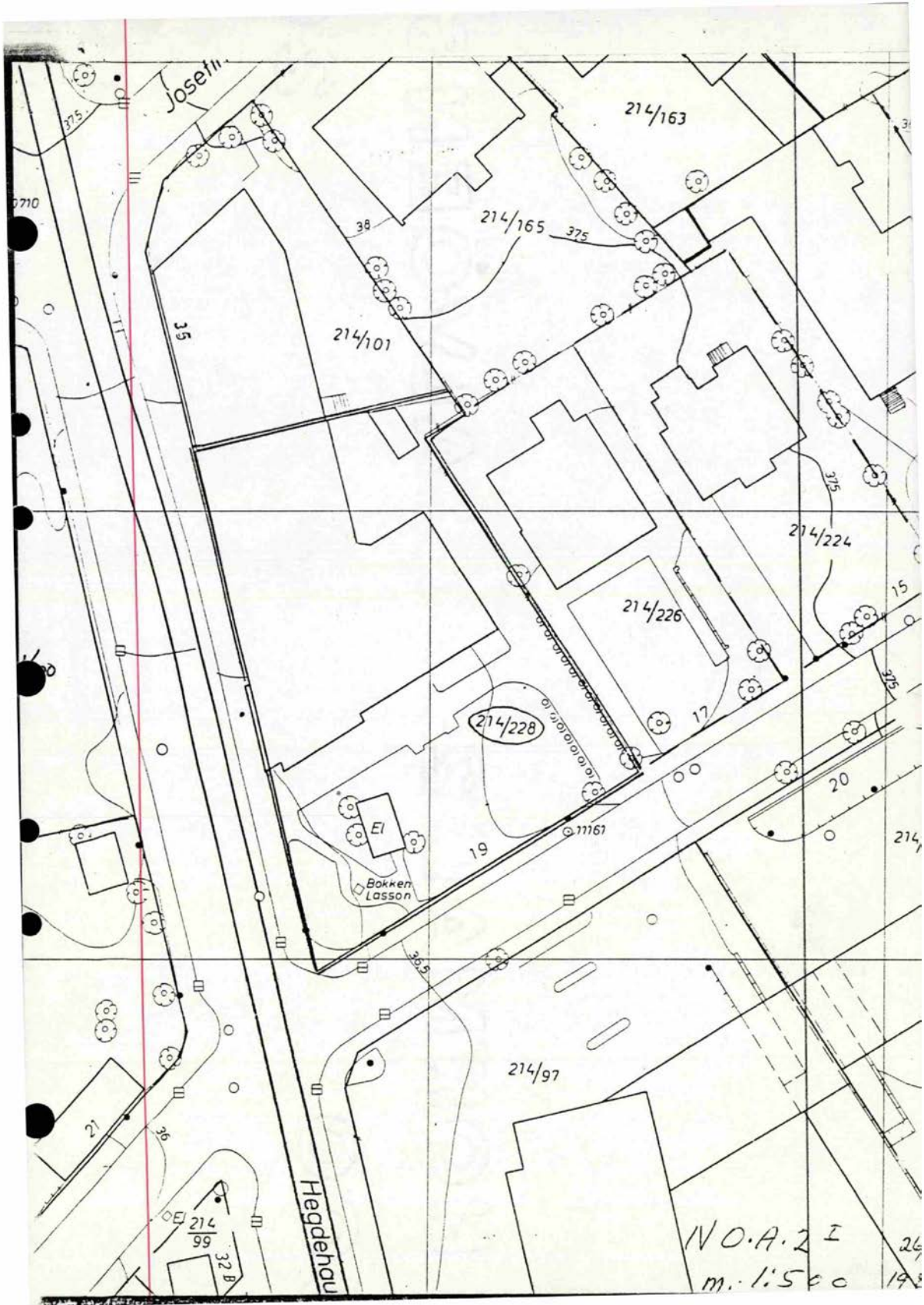
Ad kolonne 2 (formål): B = boligseksjon, G = garasjeeksjon, N = næringsseksjon
 SB = samleseksjon boliger, SN = samleseksjon næringslokaler
 Ad kolonne 3 : Ved oppdelingen skal det for hver eierseksjon fastsettes en sameiebrøk med hele tall i teller og nevner.

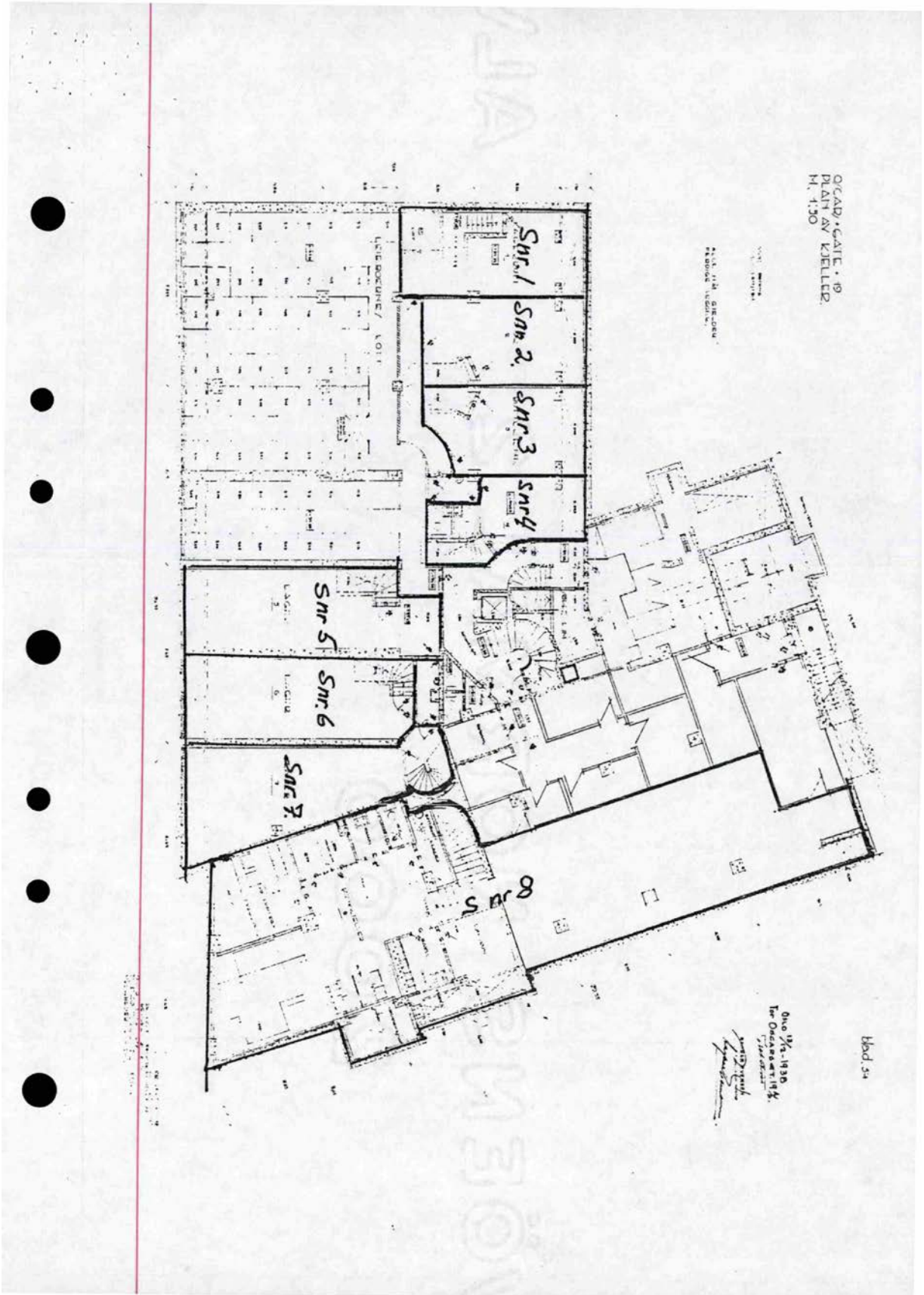
7. Supplerende tekst


Sameiet Oscarsgate 19 skal ha pant i de enkelte seksjonene for inntil kr. 25.000 med prioritet etter lånetakst som sikkerhet for seksjoneiernes forpliktelser overfor sameiet.

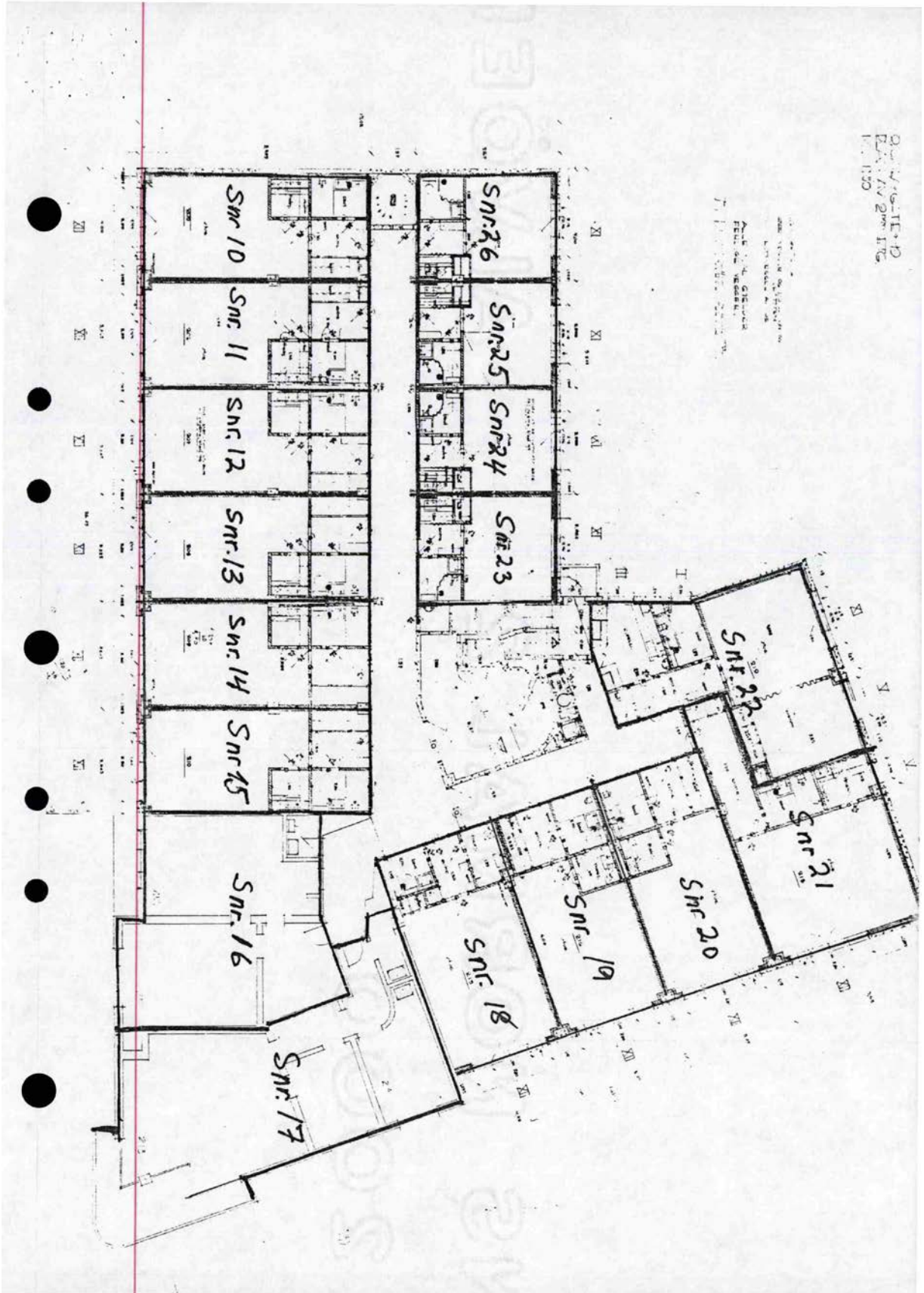
Dato	Hjemmelshaver(ne)s underskrift
1. oktober 1986	Anna Enghs dødsbo, v/adv. Fredrik Rønneberg
Sted	iflg. fullmakt: Fredrik Rønneberg (s)
Oslo	Ellen Engh (s) Dorthea Engh (s) T. A. Engh (s) John Engh (s)
Tinglysingsstempel	Anita Blom-Bakke (s) Ellen E. Allen - U S A iflg. fullmakt: Anita Blom-Bakke (s)






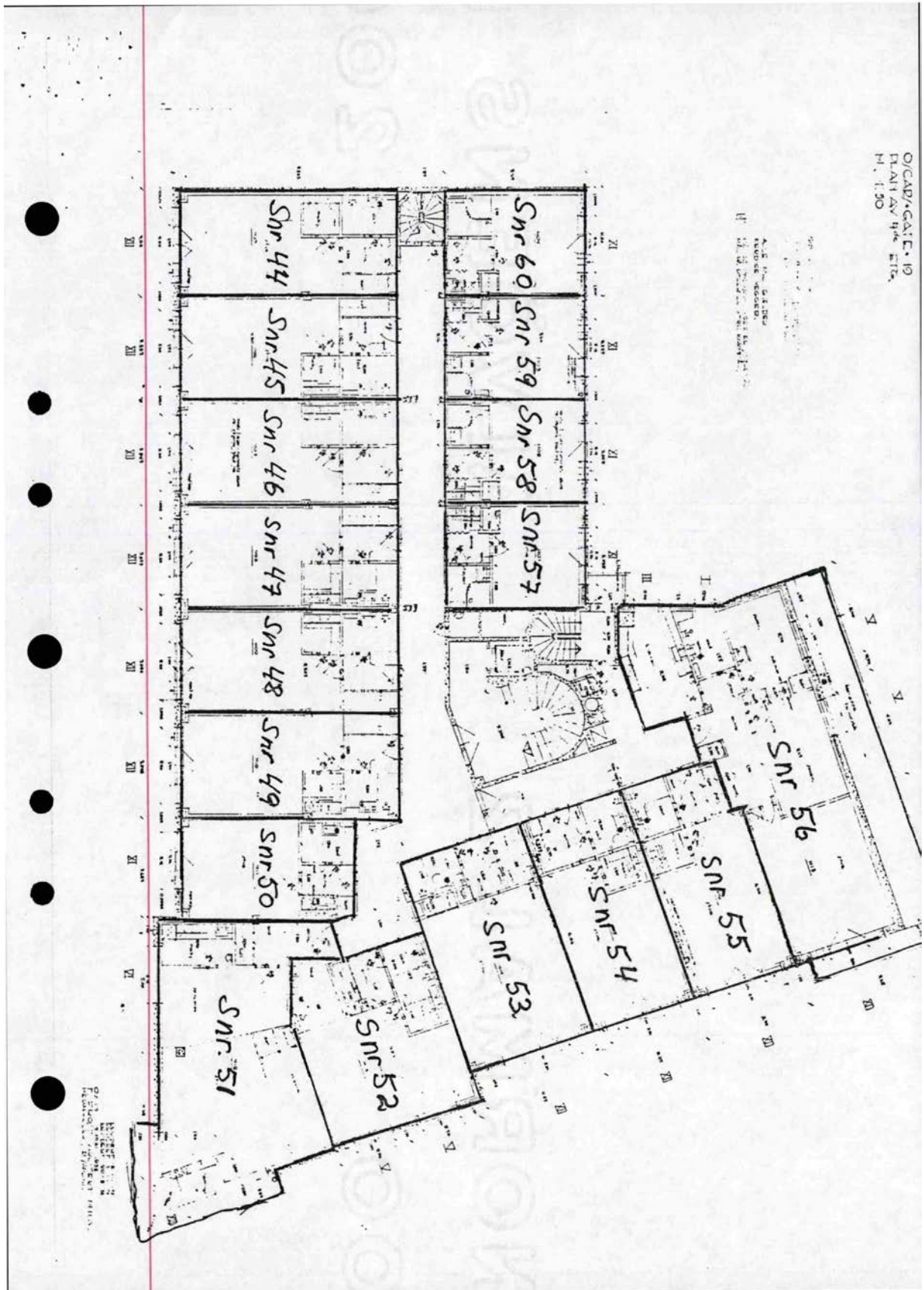


















Returneres etter tinglysing til


**Begjæring¹⁾ om oppdeling i
 eierseksjoner/reseksjonering**
 (stryk det som ikke passer)


Opplysninger i feltene 1-4 registreres i grunnboken

1. Eiendommen		Gnr	Bnr	Festestr	Snr
Kommunenr	Kommunens navn	5 FEB 2004	214	228	15-16-17
0301	OSLO	OSLO SKIFTERETT OG BYSKRIVEREMBETE			

2. Hjemmelshaver(e)			Ideell andel ²⁾
Fødselsnr/Ordnr nr (11/9 siffer) ³⁾	Navn		1/1
943 585 363	Spesdent A/S		
 Doknr: 8642 Tinglyst: 06.02.2004 Emb: 105 STATENS KARTVERK FAST EIENDOM			

3. Begjæring											
Eiendommen begjæres oppdelt i eierseksjoner, slik det fremgår av etterstående fordelingsliste.											
S.-nr	Formål ⁴⁾	Brøk (teller) ⁵⁾	leggsareal ⁶⁾	S.-nr	Formål ⁴⁾	Brøk (teller) ⁵⁾	leggsareal ⁶⁾	S.-nr	Formål ⁴⁾	Brøk (teller) ⁵⁾	leggsareal ⁶⁾
1				13				25			
2				14				26			
3				15	B	63	B	27			
4				16	B	61	B	28			
5				17	B	36	B	29			
6				18				30			
7				19				31			
8				20				32			
9				21				33			
10				22				34			
11				23				35			
12				24				36			
Sum tellere:				160				= nevner:		3444	

4. Supplerende tekst⁷⁾
OBS! Her påføres kun opplysninger som skal og kan tinglyses. Ved reseksjonering skal dessuten oppgis hva endringen består i og eventuelt på hvilken måte fellesarealene endres.
<ul style="list-style-type: none"> - Ingen andre seksjoner Berøres - Sum brøk forblir uendret - fellesareal berøres ikke - Areal overføres mellom s.nr. 15-16-17 - Formål Fra Næring til bolig

Nr 3035 På lager: Sem & Stenersen Prokom AS, Oslo 5-98

 Vi samtykker i tinglysingen
 Kari L. Jernum
 Bolig og Næringsmegler AS
 P.O. Box 3022, Ekeberg
 0202 Oslo

5. Egenerklæring

Undertegnede erklærer at

- a) seksjoneringen gjelder planlagt bygning hvor byggetillatelse er gitt, eller
 seksjoneringen gjelder bestående bygning hvor seksjoneringen bare omfatter bruksenheter som er ferdig utbygd
- b) seksjoneringen omfatter alle bruksenheter i eiendommen
- c) inndelingen i bruksenheter gir en formålstjenlig avgrensning av de enkelte bruksenheter
- d) bruksenhetsens formål (bolig eller næring) er i samsvar med gjeldende arealplanformål, eller
 det foreligger tillatelse til annen bruk etter plan- og bygningsloven
- e) ingen bruksenheter omfatter deler av eiendommen som er nødvendig til bruk for andre bruksenheter i eiendommen, eller deler som etter bestemmelser, vedtak eller tillatelser gitt i eller i medhold av plan- og bygningsloven, er fastsatt å skulle tjene beboernes eller bebyggelsens felles behov
- f) areal som skal tjene sameiernes felles bruk eller eiendommens drift er fellesareal. Fellesarealet omfatter ikke vaktmesterbolig som er utleid til andre enn vaktmesteren, og hvor leier har kjøperett (§ 14)
- g) hver bruksenhets hoveddel er en klart avgrenset og sammenhengende del av en bygning på eiendommen og har egen inngang fra fellesareal eller naboeiendom
- h) hver boligseksjon har kjøkken, bad og wc innenfor hoveddelen av bruksenheten. Bad og wc er i eget eller egne rom, eller
 boligseksjonen er en fritidsbolig, eller
 alle boligene inngår i en samleseksjon bolig
- i) det er fastsatt vedtekter (§ 28).

Undertegnede er kjent med at det er straffbart å avgi eller benytte uriktig erklæring (straffeloven § 189 og § 190).


6. Tegninger m v

Alle vedlegg skal være i A4 format og fortløpende sidenummerert. Vedlegg som skal følge seksjoneringsbegjæringen:

- a) Situasjonsplan (§ 7, annet ledd).
 b) Plantegninger over kjeller, alle etasjene og loft.
 På tegningene er grensene for bruksenheter, forslag til seksjonsnummer og bruken av de enkelte rom tydelig angitt (§ 7, annet ledd).
 c) Liste med navn og adresse på alle leiere av bolig i eiendommen. (Skal ikke følge med til tinglysing.)
 d) Vedtekter (§ 28). (Skal ikke følge med til tinglysing.)
 e) Samtykke fra panthaver ved reseksjonering (§§ 12 og 13).

7. Underskrifter

Sted, dato OSLO, 16/11-03	Hjemmelshaver (§§ 7 og 12) / Styret (§ 13) BJØRNHOLT Bygg 4/5 Øyvind Bjørnholt iht. fullmakt	Ektefelle/registrert partner (Ved reseksjonering kreves samtykke fra ektefelle/registrert partner hvor sameiebrøken reduseres)
------------------------------	---	---

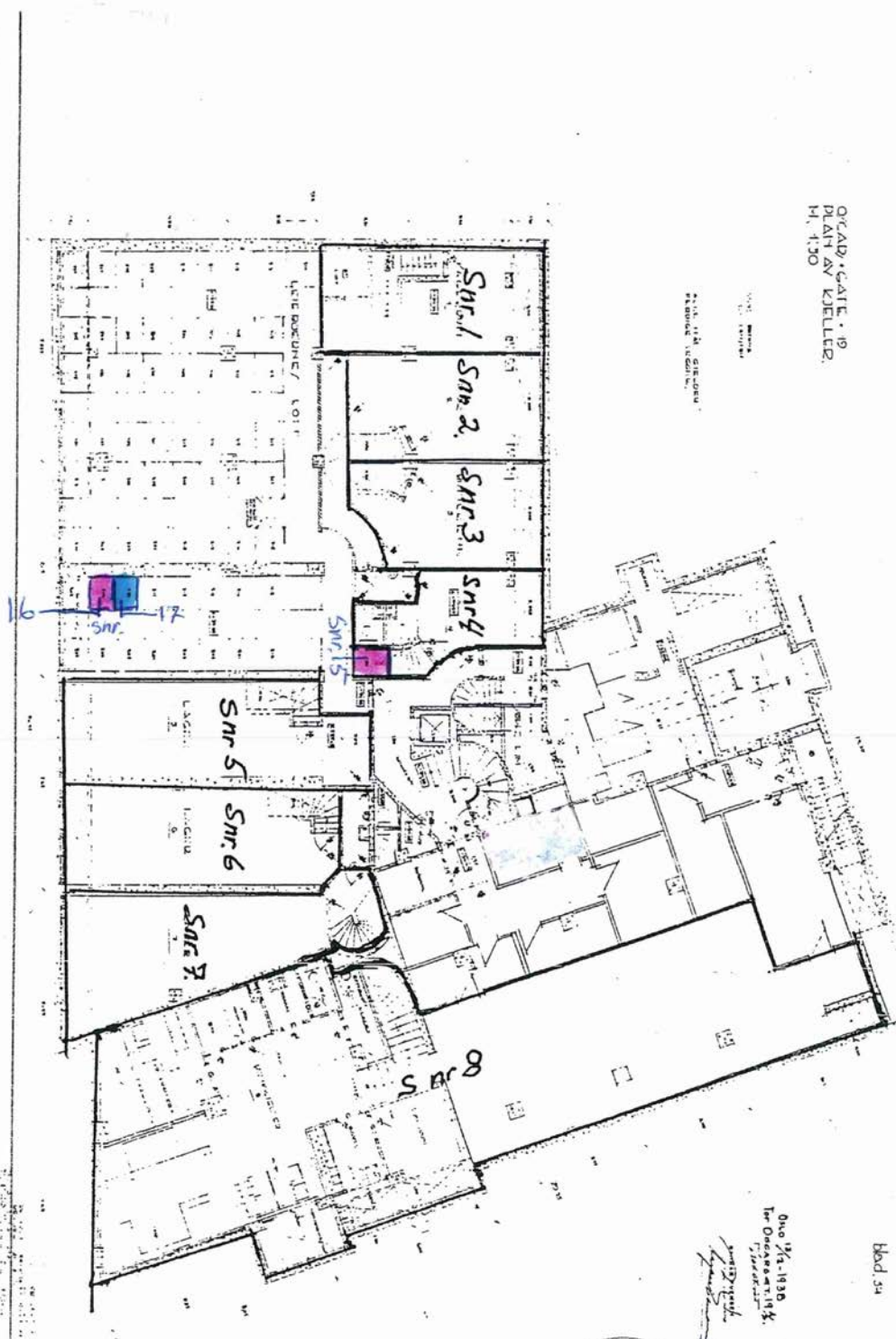
8. Styrets samtykke m v ved reseksjonering ⁸⁾	
<input type="checkbox"/> Styret samtykker til reseksjonering (§ 12), eller <input checked="" type="checkbox"/> Styret erklærer at sameiømet har samtykket til reseksjonering (§ 30)	
Sted, dato	Underskrift
Oslø 28.01.04	for Sameiet Oscarsgt. 17 Helge Myhra 

9. Kommunens tillatelse til seksjonering/reseksjonering				
<input checked="" type="checkbox"/> Befaring er foretatt <input type="checkbox"/> Målebrevkart for tilleggsdeler er utarbeidet og vedlagt ⁹⁾				
<input checked="" type="checkbox"/> Tillatelsen er inntatt nedenfor <input type="checkbox"/> Tillatelsen følger vedlagt				
Kommunen erklærer at tillatelse til seksjonering/reseksjonering er gitt for:				
Gnr	Bnr	Fnr	Snr	
214	228		15,16 og 17	Oslø kommune
Dato		Stempel og underskrift		
2/2-2004		Beit Danielt  Plan- og bygningsetaten AVDELING FOR BYGGEPROSJEKTER		

Noter:

- 1) Kommunen skal gi tillatelse til seksjonering/reseksjonering og skal deretter sende begjæringen til tinglysning. Begjæring, situasjonsplan og plantegning sendes kommunen i tre eksemplarer, hvorav ett skal være på tinglysningspapir.
- 2) Det er Enhetsregisterets organisasjonsnummer som skal brukes.
- 3) Føltet for ideell andel utfylles bare når det er flere hjemmelshavere.
- 4) B=boligseksjon, N=næringsseksjon, SB=samleseksjon bolig, SN=samleseksjon næring.
- 5) Ved oppdeling skal det for hver seksjon fastsettes en sameiebrot med hele tall i teller og nevner.
- 6) Sett B dersom tilleggsarealet gjelder bygning, G dersom tilleggsarealet gjelder grunn, eventuelt BG hvis tilleggsarealet gjelder både bygning og grunn.
- 7) Det er bare rettsstiftelser som skal og kan tinglyses som tas inn her. Legalpanterett etter eierseksjonsloven § 25 første ledd kan ikke tinglyses. Her tas bare med panterett som kommer i tillegg, jf § 25 tredje ledd. Panterett inntatt i oppdelingsbegjæringen gir ikke tvangsgrunnlag.
- 8) Etter eierseksjonsloven § 12 skal styret i noen tilfeller samtykke til reseksjonering. I de tilfeller hvor sameiømetets samtykke er nødvendig, innestår styret for at samtykket er innhentet, jf § 30.
- 9) Kommunen skal legge ved målebrevkart med tinglysingsgjenpart.

MOTTATT
19 NOV. 2003
PLAN- OG BYGNINGSETATEN



OGAAL-CALC. 19
PLAN AV KJELLER
M. 1:500

PROJEKTANT
KONTOR
UTV. 1998


Blad 54

Dato 13.12.1998
Til Odelstinget
17. Desember 1998
[Signature]

VEDLEGG AV 3
PLAN OG BYGNINGSETÅTEI
AVDELING FOR BYGGPROSJEKTER
OSLO KOMMUNE

Boligkjøperforsikring

Hvis din nye bolig har skjulte feil kan dette koste deg både tid og penger.



Dine fordeler

- Unngå bekymring og stress
- Spar verdifull tid
- Få advokatkostnadene dekket

Med vår boligkjøperforsikring er du i trygge hender hvis du oppdager feil eller mangler ved boligen du har kjøpt. Forsikringen gir deg tilgang på hjelp fra advokater, saksbehandlere og jurister som er spesialiserte på eiendomskjøp. De står klare til å hjelpe deg i fem år etter overtagelse - uten at du trenger å bekymre deg for egne og eventuelle idømte saksomkostninger.

Få hjelpen du trenger!

- **Når:** Du kjøper forsikringen når du kjøper en brukt bolig. Da gjelder avhendingsloven.
- **Hvor:** Hos eiendomsmegler senest ved kontraktsmøte.
- **Hvordan:** Krysses av i kjøpekontrakten. Forsikringsbevis og vilkår sendes per e-post.

Forsikringen er meglet frem av Söderberg & Partners og er plassert hos Gar-Bo Försäkring AB.

*Det tas forbehold om pris- og vilkårsendringer.

Hva koster forsikringen?

Forsikringspremien trekkes i oppgjøret.

Borettslagseiendom: kr 9 300

Seksjonert eiendom/
aksjebolig: kr 13 500

Enebolig/fritid/tomt: kr 18 900



soderbergpartners.no/eiendom



OVERSIKT OVER LØSØRE OG TILBEHØR TIL EIENDOMMEN

Oversikten er utarbeidet av Norges Eiendomsmeglerforbund, Eiendom Norge og Advokatforeningens Eiendomsmeglingsgruppe, og er gjeldende fra 1. januar 2020.

Generelt

Lov om avhending av fast eiendom (avhendingslova/avhl.) av 3. juli 1992 regulerer kjøper og selgers rettigheter og plikter ved overdragelse av fast eiendom og andeler i borettslag.

I henhold til avhl. § 3-4 skal eiendommen, når annet ikke er avtalt, overdras med innredninger og utstyr som etter lov, forskrift eller annet offentlig vedtak skal følge med. Det samme gjelder varig innredning og utstyr som enten er fastmontert eller er særskilt tilpasset bygningen, jf. avhl. § 3-5. Loven inneholder ingen detaljert oversikt over hva som omfattes av «innredning og utstyr», og over hva som skal regnes som «fastmontert eller særskilt tilpasset».

Partene kan fritt avtale hva som skal følge med eiendommen ved salg. Bransjens liste over løsøre og tilbehør som skal følge med eiendommen, er en del av avtalen mellom kjøper og selger dersom ikke annet er opplyst i salgsoppgaven, kjøper har tatt forbehold i bud eller avtale på annen måte er inngått. Der intet annet er avtalt, vil løsøre og tilbehør medfølge slik dette fremkommer av avhl. § 3-4 og § 3-5 og denne oversikt.

Produkter og installasjoner som medfølger overdras uten noen form for garantier, utover eventuell gjenværende leverandørgaranti.

Dersom det er noe i nedenstående liste som ikke finnes på eiendommen, vil det heller ikke medfølge.

- 1. HVITEVARER** medfølger der dette er spesielt angitt i salgsoppgaven.
- 2. HELDEKKENDE TEPPE** følger med uansett festemåte.
- 3. VARMEKILDER**, slik som ovner, kaminer, peiser, varmpumper og panelovner, følger med uansett festemåte. Frittstående biopeiser/varmeovner og terrassevarmere medfølger ikke. Det følger ikke med varmekilder i rom som ikke har vegg- eller fastmonterte varmekilder på visning.
- 4. TV, RADIO OG MUSIKKANLEGG**. TV-antennor og fellesanlegg for TV, herunder parabolantenne, og tuner/dekoder/tv-boks medfølger der dette eies av selger. Veggmontert TV/flatskjerm med tilhørende festeordning samt musikkanlegg følger ikke med (se også punkt 12).
- 5. BADEROMSINNREDNING/UTSTYR**. Badekar, dusjkabinett, dusjvegger, alle fastmonterte speil og hyller, fastmonterte glass- og håndkleholdere, herunder håndklevarmere samt baderomsinnredning, medfølger.
- 6. GARDEROBESKAP** medfølger, selv om disse er løse. Fastmonterte garderobehyller og knagger medfølger. Innredning i garderobeskap, for eksempel løse eller fastmonterte trådkurver, hyller, stenger og lignende, medfølger.
- 7. KJØKKENINNREDNING** medfølger, herunder også åpne, fastmonterte hyller og løs eller fastmontert kjøkkenøy.



- 8. MARKISER, PERSIENNER** og annen type innvendig og utvendig solskjerming, gardinoppheng, lamellgardiner og liftgardiner medfølger.
- 9. AVTREKKSIVIFTER** av alle slag, samt fastmonterte aircondition/ventilasjonsanlegg, medfølger.
- 10. SENTRALSTØVSUGER** medfølger med komplett anlegg, herunder slange, munnstykke mm.
- 11. LYSKILDER.** Kupler, lysstoffarmatur, fastmonterte "spotlights", oppheng og skinner med spotlights samt utelys og hagebelysning medfølger. Vegglamper, krokhengte lamper, lysekroner, prismelamper og lignende som er koblet til sukkerbit eller stikkontakt følger likevel ikke med.
- 12. INSTALLERTE SMARTHUSLØSNINGER** med sentral som styrer lys, varme, lyd o.l., samt tilhørende trådløse enheter som brytere, sensorer, kameraer, integrerte høyttalere el. medfølger. Enkle lysstyringssystem f.eks. med en sentral som kun styrer lyspærer eller smartpærer montert i sokkel medfølger likevel ikke.
- 13. UTVENDIGE SØPPELKASSER** og eventuelt holder/hus til disse medfølger.
- 14. POSTKASSE** medfølger.
- 15. UTENDØRS INNRETNINGER** slik som flaggstang, fastmontert tørkestativ, samt andre faste utearrangementer som f.eks. badestamp, boblekar/jacuzzi og liknende utendørs kar, lekestue, lekestativ, utepeis, fastmontert trommel til vannslange, medfølger. Guidekabel/avgrensingskabel til robotgressklipper medfølger, men robotgressklipper og ladestasjon for denne medfølger ikke.
- 16. FASTMONTERT VEGGLADER/LADESTASJON TIL EL-BIL** medfølger uavhengig av hvor laderen er montert.
- 17. SOLCELLEANLEGG** med tilhørende teknisk infrastruktur medfølger.
- 18. GASSBEHOLDER** til gasskomfyr og gasspeis medfølger.
- 19. BRANNSTIGE, BRANNTAU, feiestige** og lignende medfølger der dette er påbudt. Løse stiger medfølger ikke.
- 20. BRANNSLUKNINGSAPPARAT, BRANNSLANGE** og RØYKVARSLER medfølger der dette er påbudt. Det er eier og brukers plikt til å se til at utstyret forefinnes på enhver eiendom. Hvis annet ikke er uttrykkelig avtalt, skal dette derfor alltid følge med ved salg av eiendom.
- 21. SAMTLIGE NØKLER** til eiendommen som selger er i besittelse av skal overleveres kjøper på overtakelsen, herunder nøkler til eventuelle boder, uthus, garasjeportåpner e.l. Låses boder, uthus e.l. med hengelås, skal lås og nøkler til disse medfølge.
- 22. GARASJEHYLLER, bodhyller, lagringshyller** og oppheng til bildekk medfølger såfremt de er fastmontert.
- Planter, busker og trær som er plantet på tomten, eller fastmonterte kasser og lignende er en del av eiendommen og medfølger i handelen.

Fra hvilepuls til makspuls.

Det er Emera



I Emera følger vi en tydelig rød tråd der kvalitet gjennomsyrrer alt vi gjør. Hos oss kommer du til å ha hvilepuls helt frem til budrunden og makspuls når den er over!

En komplett meglertjeneste

Emera Eiendomsmegling tilbyr en komplett meglertjeneste – fra verdivurdering, klargjøring og koordinering av all markedsføring til overtakelse og gjennomføring av salget.

En prosess du fortjener

Vårt mål er at du, enten du er selger eller kjøper, skal føle engasjement, ærlighet og profesjonalitet gjennom hele prosessen.

Ærlighet varer lengst

Vi tror sterkt på åpenhet og ærlighet og gir ingen urealistiske løfter eller forskjønnede beskrivelser.

Erfaring som gir resultater

Vi sier det som det er – enkelt og greit – fordi vi vet at det gir de beste resultatene. Erfaringen vår bekrefter det, og erfaring har vi mye av.

emera.no



EMERA OSLO

Emera Oslo
— Der lokal kjennskap
møter ekspertise

Velkommen til Emera Oslo – meglere med den beste lokalkunnskapen og erfaringen som sikrer deg et topp salg. Vi gjør boligsalget enklere og budrunden morsommere – fra hvilepuls til makspuls. Skal du selge i Oslo? Snakk med oss!



Magnus Øvreseth
Eiendomsmeglerfullmektig

magnus.ovreseth@emera.no
+47 918 40 369

Fra hvilepuls til makspuls. Det er Emera.

Forbrukerinformasjon om budgivning



Sist oppdatert med virkning fra 1. juli 2025, i forbindelse med ikrafttredelse av endringer i eiendomsmeglingsloven.

Informasjonen er utarbeidet av Forbrukerrådet, Advokatforeningen ved Lovutvalget for eiendomsmegling, Eiendom Norge og Norges Eiendomsmeglerforbund, på grunnlag av bl.a. eiendomsmeglingsloven § 6–8.

Nedenfor gis en oversikt over de retningslinjer som anbefales ved budgivning på eiendommen. Avslutningsvis gis også en kort oversikt over de viktigste rettsreglene tilknyttet budgivning.

Før det legges inn bud på eiendommen oppfordres budgiver til å sette seg inn i all relevant informasjon om eiendommen, herunder salgsoppgave og tilstandsrapport.

GJENNOMFØRING AV BUDGIVNING:

1. Alle bud skal inngis skriftlig til megler, som formidler disse videre til selger. Med skriftlige bud menes også elektroniske meldinger som e-post og SMS når informasjonen i disse er tilgjengelig også for ettertiden. Kravet til skriftlighet gjelder også budforhøyelser, og motbud (bud fra selger), aksept eller avslag fra selger. Før formidling av bud til selger skal megler innhente gyldig legitimasjon og signatur fra budgiver. Kravet til legitimasjon og signatur er oppfylt for budgivere som benytter e-signatur som f.eks. BankID eller MinID.

2. Et bud bør inneholde eiendommens adresse (eventuelt gnr/bnr), kjøpesum, budgivers kontaktinformasjon, finansieringsplan, akseptfrist, overtakelsesdato og eventuelle forbehold som for eksempel usikker finansiering, salg av nåværende bolig ol. Normalt vil ikke et bud med forbehold bli akseptert før forbeholdet er avklart. Konferer gjerne med megler før bud inngis.

3. Megler skal legge til rette for en forsvarlig avvikling av budrunden. I forbrukerforhold (dvs. der selger er forbruker) skal megleren ikke formidle bud med kortere akseptfrist enn kl. 12.00 første virkedag etter siste annonserte visning. Etter denne fristen bør budgivere ikke sette en kortere akseptfrist enn at megler har mulighet til, så langt det er nødvendig, å orientere selger, budgivere og øvrige interessenter om bud og forbehold. Dersom bud inngis med en frist som åpenbart er for kort til at megleren kan avvikle budrunden på en forsvarlig måte som sikrer selger og interessenter et tilstrekkelig grunnlag

for sine handlingsvalg, vil megler fraråde budgiver å stille slik frist.

4. Megler skal ikke formidle bud med forbehold om at budet eller forbehold i budet skal holdes skjult (hemmelig) for andre budgivere og interessenter.

5. Megleren vil uoppfordret gi sin vurdering av det enkelte bud overfor selger, når budet er gitt innenfor fristene i punkt 3.

6. Megleren skal, så langt det er nødvendig og mulig, holde budgiverne skriftlig orientert om mottatte bud, herunder budets størrelse, forbehold og akseptfrist. Megler skal så snart som mulig bekrefte skriftlig overfor budgivere at budene deres er mottatt. For øvrig vil megler, på forespørsel fra andre, opplyse om aktuelle bud på eiendommen, herunder relevante forbehold.

7. Kopi av budjournal skal gis til kjøper og selger uten ugrunnet opphold etter at handel er kommet i stand. Dersom det er viktig for budgiver å bevare sin anonymitet, bør budet formidles gjennom fullmektig.

8. Etter at handel har kommet i stand, eller dersom en budrunde avsluttes uten at handel er kommet i stand, kan en budgiver kreve kopi av budjournalen i anonymisert form.

VIKTIGE AVTALERETTSLIGE FORHOLD:

1. Det eksisterer ingen angrerett ved salg/kjøp av fast eiendom.

2. Når et bud er inngitt til megler og innholdet i budet er formidlet til selger (slik at selger har fått kunnskap om budet), kan budet ikke kalles tilbake. Budet er da bindende for budgiver frem til akseptfristens utløp, med mindre budet før denne tid avslås av selger eller budgiver får melding om at eiendommen er solgt til en annen. Man bør derfor ikke gi bud på flere eiendommer samtidig dersom man ikke ønsker å kjøpe flere enn en eiendom.

3. Selger står fritt til å forkaste eller akseptere ethvert bud, og er for eksempel ikke forpliktet til å akseptere høyeste bud.

4. Når en aksept av et bud har kommet frem til budgiver innen akseptfristens utløp er det inngått en bindende avtale.

5. Husk at et eventuelt bud fra selger til kjøper (såkalte «motbud»), avtalerettslig er et bindende tilbud som medfører at det foreligger en avtale om salg av eiendommen dersom budet i rett tid aksepteres av kjøper.

Budskjema



Magnus Øvreseth
magnus.ovreseth@emera.no
918 40 369

Emera kontor:
Emera eiendomsmegling Oslo
222 52 222

KJØPESUM KR + omkostninger ihht. opplysninger i salgsopp-gaven		
Kjøpet finansieres slik:		
BANK/FINANSIERINGSINSTITUSJON:	REFERANSE & TELEFONNUMMER	SUM:
		Kr.
		Kr.
		Kr.
		Kr.
EGENKAPITAL:		Kr.
TOTALT:		
EGENKAPITAL BESTÅR AV: Salg av nåværende bolig eller annen fast eiendom Disponibelt kontant beløp (bankinnskudd)		
Ønsket overtagelsesdato:		
NÅVÆRENDE BUD ER BINDEND E FOR UNDERTEGNEDE TIL OG MED DEN: Budet er bindende til klokken: 16.00 den dagen, hvis ikke budgiver har angitt et annet klokkeslett, dog ikke tidligere enn kl. 12.00 første virkedag etter siste annonserte visning. Bud skal ikke ha kortere akseptfrist enn 30 minutter fra budet inngis. Bud med kortere frist kan bli avvist.		
Evt. forbehold (eks. finansiering, salg av egen bolig etc.):		

NAVN:	NAVN:
PERSONNR:	PERSONNR:
ADRESSE:	ADRESSE:
POSTNR: POSTSTED:	POSTNR: POSTSTED:
MOB TLF:	MOB TLF:
E-POST:	E-POST:
DATO: STED:	DATO: STED:
SIGNATUR:	SIGNATUR:
Jeg ønsker boligkjøperforsikring	Hvis mitt bud blir akseptert, ønsker jeg at megler forbereder en kjøpekontrakt med boligkjøperforsikring. Avtale om forsikring inngås ikke før jeg undertegner kjøpekontrakten.

IDENTIFIKASJON

Legg ID her

IDENTIFIKASJON

Legg ID her

Din bolig. Din historie.

Det er Emera.



Minnene fra da du eide huset lever videre. Derfor har vi i Emera samarbeidet med de beste i Norge for å skape et prospekt som du ønsker å ta vare på. Men enda viktigere, som tar miljøet på alvor.



Los Digital investerer mye i å ha en moderne og ny maskinpark. Dette bidrar til en vesentlig mer miljøvennlig produksjon.

Trykt i Norge, sertifisert med miljømerket Svanen og medlem av Grønt Punkt Norge.



2041 0848



TRYKT I NORGE

NO-3619







EMERA

EIENDOMSMEGLING