

HANGAREN

Ringbanen 28

Velkommen til
din nye bolig





Geir Einar Moen v. Emera
Eiendomsmegling ønsker velkommen til
Ringbanen 28! Foto: Robin Hope



Nøkkelinformasjon

PRISANTYDNING

Kr 2 270 000,-

BOLIGTYPE

Eierseksjon

OMKOSTNING KJØPER

70 600,-

EIEFORM

Eierseksjon

TOTALPRIS

2 340 600,-

ANTALL SOVEROM

1

FELLESKOSTNADER

2 605,- pr. mnd

ETASJE

2

FELLESFORMUE

16 246,-

BYGGEÅR

2024

BRA-I/BRA TOTAL

36/43 kvm

ENERGIMERKING

C - Grønn

Din megler



Geir Einar Moen

Eiendomsmegler | Partner

geir.einar.moen@emera.no

+47 970 54 431

Geir Einar er en erfaren megler med 7 års erfaring fra eiendomsbransjen, kjent for sin joviale stil og evne til å skape gode relasjoner. Ingenting overlates til tilfeldighetene, og gjennom riktig strategi, høy faglig kompetanse og sterke mellommenneskelige



Lækker og lys 2-roms selveierleilighet oppført i 2024 | Høy standard | Fjernvarme og internett inkl | Balkong | Sentralt

Geir Einar Moen v/ Emera Eiendomsmegling ønsker velkommen til Ringbanen 28!

Her får du en lekker og strøken 2-roms selveierleilighet oppført i 2024. Leiligheten ligger i 2. etasje og har lyse oppholdsrom med store vindusflater, et stilrent kjøkken fra HTH og en romslig balkong. Baderommet er delikat og flislagt, og fjernvarme samt TV/internett er inkludert i felleskostnadene. Med TGO på alle punkter fremstår leiligheten som moderne og av høy standard. Leiligheten oppvarmes med fjernvarme og har egen bod i kjeller. Her bor man sentrumsnært med gangavstand til både tog, buss, dagligvare, kjøpesenter og treningssenter.

Høydepunkter:

- Kjøkken fra HTH
- TV/Internett inkl i felleskostnadene
- Fjernvarme
- Balkong
- Høy standard med TGO på alle punkt
- Mulighet for å kjøpe/leie p-plass



Boligen ble oppført i 2024 og holder en høy standard.





Leiligheten har en åpen stue- og kjøkkenløsning som skaper en sosial atmosfære.








Lekker og moderne kjøkken fra HTH med integrerte hvitevarer.

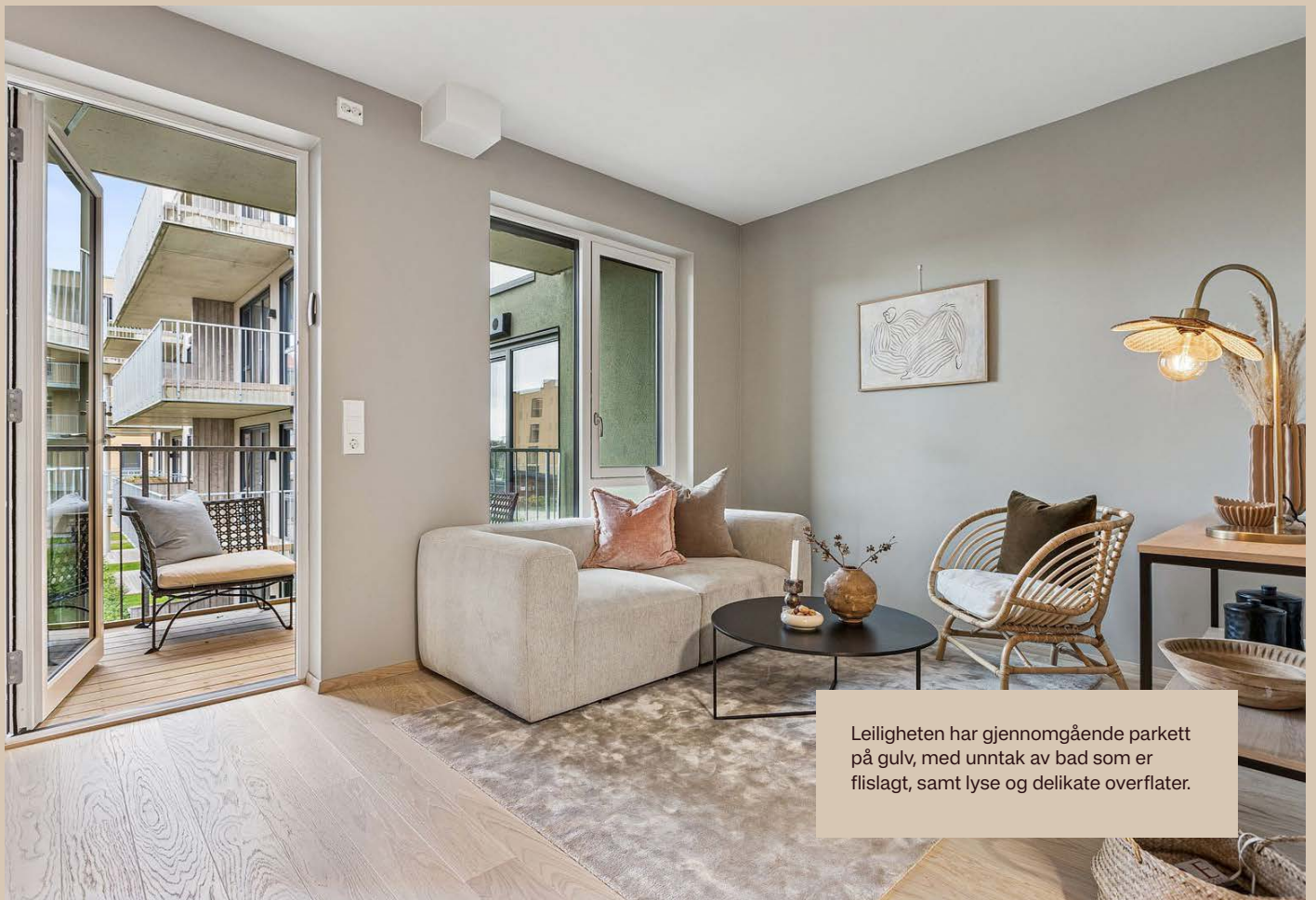




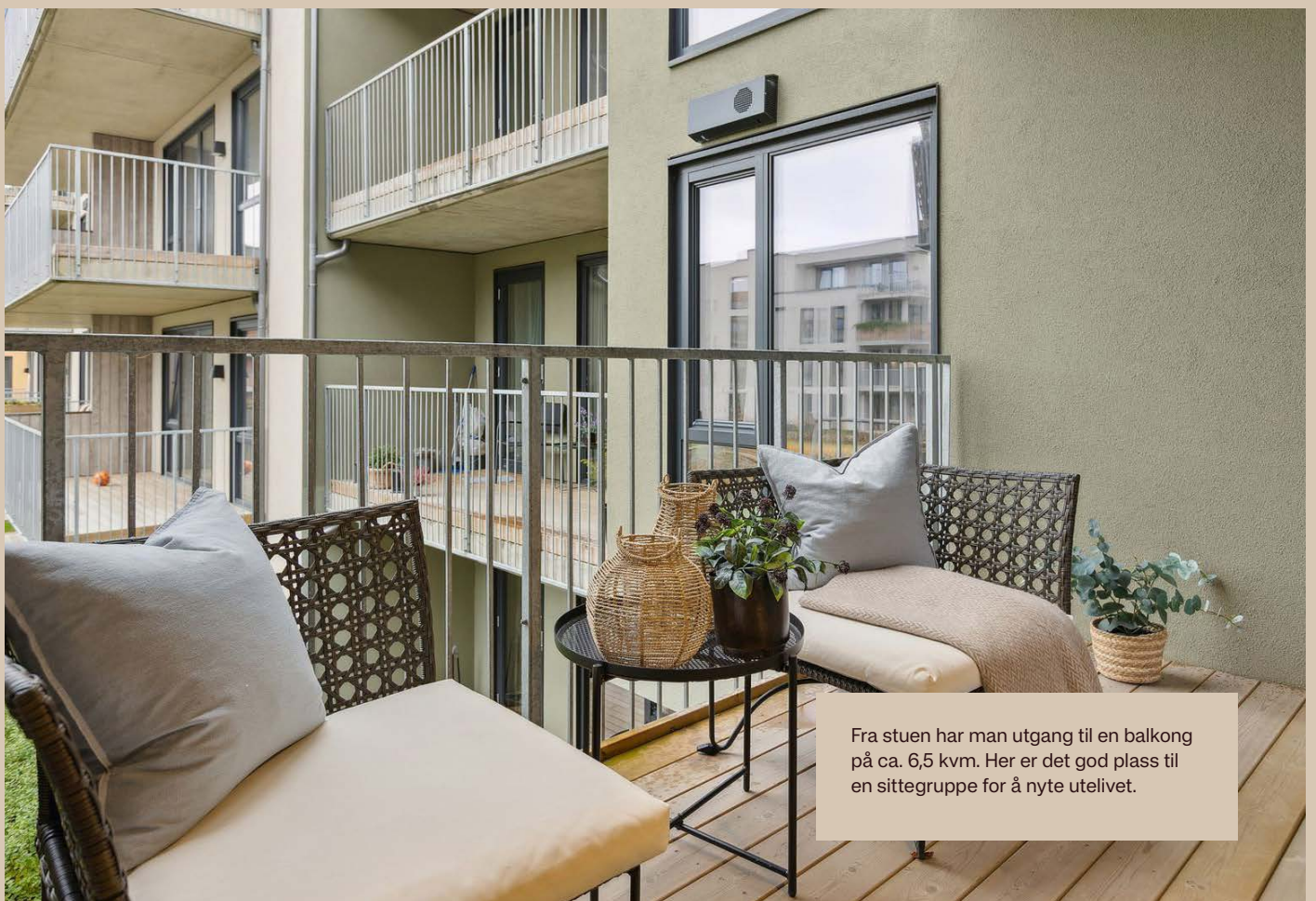
Kjøkkenet har slette fronter og godt med skaplass.



Innredningen har integrert koketopp, stekeovn, oppvaskmaskin og kombi kjøl/frys.



Leiligheten har gjennomgående parkett på gulv, med unntak av bad som er flislagt, samt lyse og delikate overflater.



Fra stuen har man utgang til en balkong på ca. 6,5 kvm. Her er det god plass til en sittegruppe for å nyte utelivet.



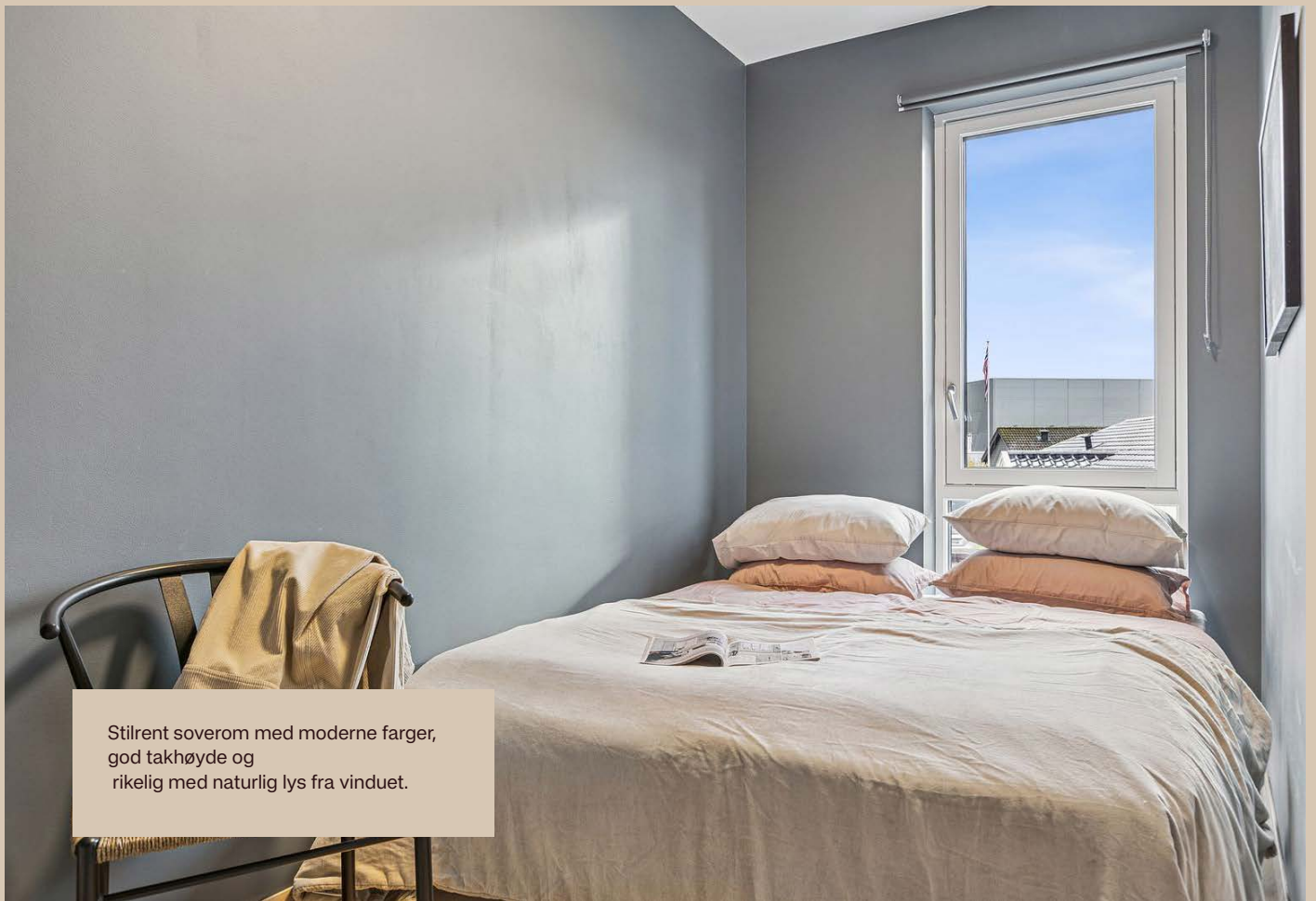
Leiligheten ligger i et rolig og attraktivt boområde med kort vei til kollektivtransport, butikker,




Den moderne og romslige servanttinnredningen sørger for god lagringsplass.







Stilrent soverom med moderne farger, god takhøyde og rikelig med naturlig lys fra vinduet.



Her er det plass til både seng og oppbevaring, og rommet oppleves både funksjonelt og stilrent.





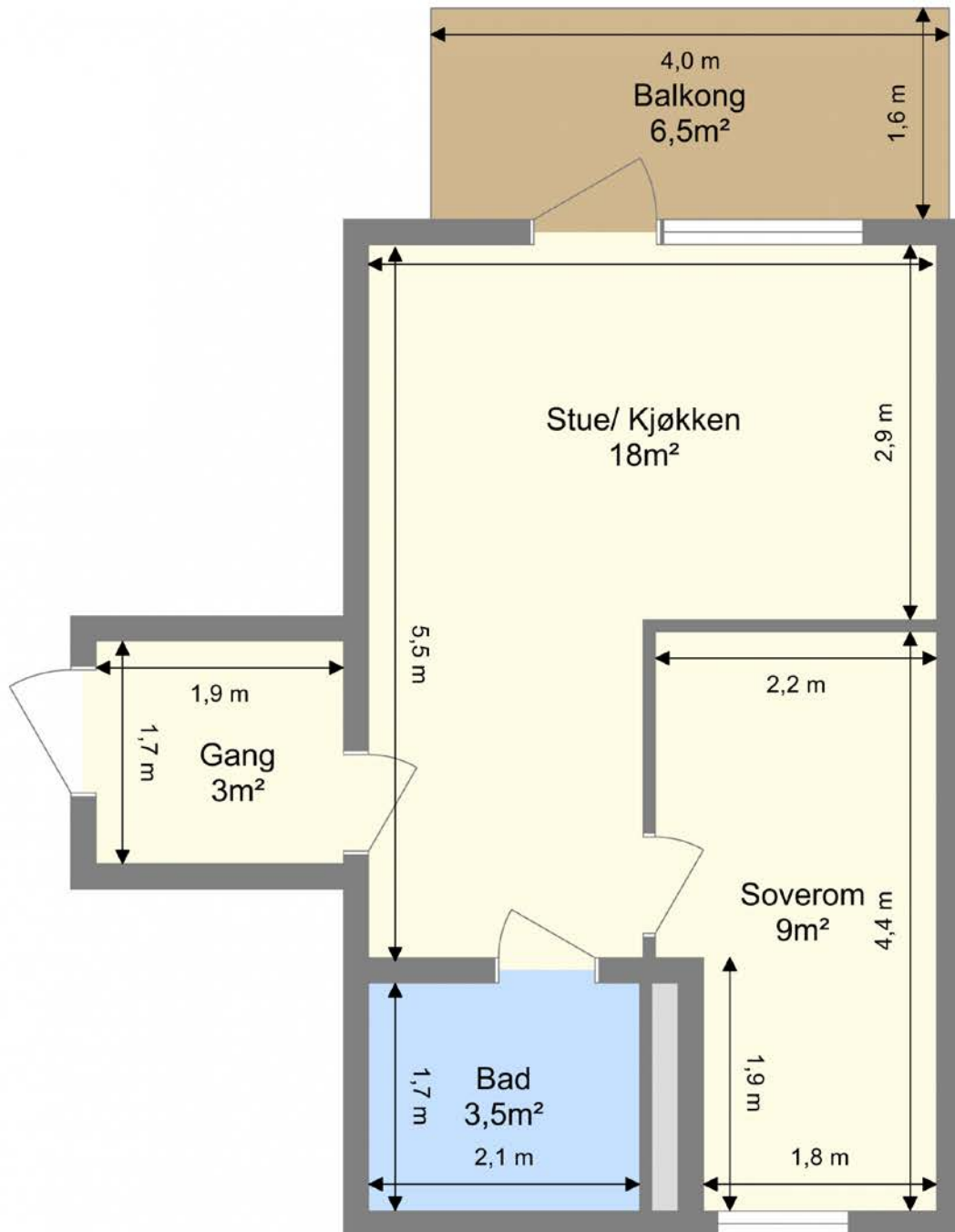


Plantegning



Ringbanen 28, SNR 11

2. Etasje



Bruksarealet inkluderer innvendige vegger og er større enn summen av rommenes gulvareal.
Planskissen er en illustrasjon over rominndelingen, og er ikke i målestokk. Mindre avvik kan forekomme.

RINGBANEN 28

OM EIENDOMMEN



Økonomi

Prisantydning

Kr 2 270 000

Omkostning kjøper

2 270 000,- (Prisantydning)

0,- (Andel av fellesgjeld)

Omkostninger:

12 500,- (Boligkjøperforsikring (valgfritt))

260,- (Pantattest kjøper - lagt ut av megler)

545,- (Tingl.gebyr pantedokument)

545,- (Tingl.gebyr skjøte)

56 750,- (Dokumentavgift (forutsatt salgssum: 2 270 000,-))

70 600,- (Omkostninger totalt)

2 340 600,- (Totalpris inkl. omkostninger)

Estimert totalpris inkl. omk

Kr 2 340 600

Felleskostnader

Felleskostnader kr 2 605,- pr. mnd

Felleskostnader inkluderer: Totale fellesutgifter er kr 2 605,- per måned. Beløpet inkluderer renovasjon, felleskostnader fordelt per areal, kostnad for bod i parkeringskjeller, fellesareal, TV/internett, felles bygningsforsikring, fjernvarme (a konto) og kaldt vann (a konto) m.m.

Fellesutgiftene er fordelt slik:

- Fellesutgifter (renovasjon) 429,-

- Felleskostnader - fordelt pr areal: kr 848,-

- Felleskostnad bod park.kjeller: kr 38,-

- Felleskostnad fellesareal: kr 125,-

- TV/Internett: kr 511,-

- Fjernvarme (a konto): kr 420,-

- Kaldt vann (a konto): kr 234,-

Kostnader for fjernvarme og kaldt vann faktureres a konto. Dette er et forskuddsbeløp, og det vil bli foretatt en årlig avregning basert på faktisk forbruk.

Kommunale avgifter

Informasjon: Kommunale avgifter dekkes gjennom fellesutgiftene i sameiet.

Fellesgjeld

Sameiet har ingen lån.

Lånebetingelser fellesgjeld: Sameiet har ingen lån.

Andre kostnader:

Andre utgifter: Andre utgifter: I tillegg til felleskostnader påløper kostnader til for eksempel strøm, innboforsikring, diverse abonnementer og lignende.

Formue:

Andel fellesformue: Kr 16 246 pr. 31.12.2024

Formuesverdi

Formuesverdi primær: Kr 627 961 (2025)

Formuesverdi sekundær: Kr 2 511 842 (2025)

Info om formuesverdi: Skatteetaten beregner en boligverdi (beregnet markedsverdi for bolig) basert på SSBs statistiske opplysninger om omsatte boliger. I beregningen tas det hensyn til din boligs beliggenhet, areal, byggeår og type bolig. Formuesverdien er en prosentandel av denne boligverdien. For mer informasjon

om formuesverdi, se Skatteetatens nettsider.

Beliggenhet

Velkommen til Ringbanen 28, en leilighet som plasserer deg i et trygt og velutviklet område med en sentrumsnær beliggenhet i Stjørdal. Her bor du med umiddelbar nærhet til alt du trenger i hverdagen. Dette er et område som kombinerer det praktiske bylivet med grønne fellesarealer og en avslappet atmosfære, noe som gjør det attraktivt for både studenter, par og pendlere.

For dagligvarehandelen ligger Coop Extra rundt 9 minutters gange unna og Rema 1000 Husbyfaret kun en kort kjøretur unna, mens Domus kjøpesenter og resten av sentrumstilbudene er tilgjengelig på rundt ti minutter gange.

Fritiden kan fylles med varierte aktiviteter. Området byr på nærhet til skog og mark for turer, og for den treningsslade finnes både Fitnesspoint og 3T-Stjørdal i nærheten. Idrettsanlegg som storhallen på Øverlands Minde gir gode muligheter for organisert idrett. I tillegg finnes det flere skoler og barnehager i nærheten, noe som gir området et levende og trygt nærmiljø.

For de som reiser mye, er beliggenheten ideell med kun ni minutters kjøring til Trondheim Lufthavn Værnes. Kollektivtilbudet er også godt, med bussforbindelser og Stjørdal stasjon innen gang- og sykkelavstand, noe som gjør reisen til for eksempel Trondheim enkel.

Ringbanen 28 har en beliggenhet som legger godt til rette for en enkel og effektiv hverdag. Her bor du sentralt, med god tilgjengelighet og kort vei til servicetilbud, kollektivtransport og øvrige fasiliteter.

Parkering

Det følger ikke parkeringsplass med leiligheten. Det er mulighet for å leie parkeringsplass i parkeringskjeller. Alle parkeringsplasser har mulighet for lading.

Adkomst

På høyre side i annonsen finner du et kartutsnitt. Ved å klikke på kartet kan du enkelt planlegge din rute fra valgt startpunkt og helt frem til boligen. Det vil være skiltet ved fellesvisninger for enkel orientering.

Tomt

Tomtetype: Eiet

Eiet tomt, eid av sameiet. Felles utomhusarealer er pent opparbeidet med grønne plener, beplantning og gangveier, samt en lekeplass.

Beskrivelse av eiendommen

Type eiendom

Eieform: Eierseksjon

Objektstype: Eierseksjon

Ferdigattest/brukstillatelse:

Det er utstedt midlertidig brukstillatelse datert 22.04.2024 for bygg C, D, E og F (68 leiligheter), samt deler av p-kjeller og utomhusarealet, Ringbanen 22. Det foreligger ikke ferdigattest. I følge tillatelsen gjenstår følgende arbeider: Bygg A, B, G og H, samt resterende del av utomhusarealer. Frist for ferdigstilling er satt til 01.07.2025.

En midlertidig brukstillatelse gir rett til å ta hele eller deler av et byggverk i bruk før søknaden er ferdigbehandlet og ferdigattest utstedt. Megler har ikke mottatt dokumenter på at overnevnte er gjennomført. Kjøper overtar risiko for nevnte forhold.

Det er mottatt byggetegninger fra kommunen datert 2023, disse samsvarer med dagens bruk av boligen.

Ferdigattest/brukstillatelse datert: 22.04.2024.

Innhold

Leiligheten ligger i 2. etasje og består av følgende rom:

Stue, kjøkken, soverom, og bad.

Balkong på ca. 6 m².

Leiligheten disponerer kjellerbod på ca. 7 m².

Areal

BRA - i: 36 m²

BRA - e: 7 m²

BRA - b: 0 m²

BRA totalt: 43 m²

TBA: 6 m²

Bruksareal fordelt på etasje

Kjeller

BRA-e: 7 m² Bod

2. etasje

BRA-i: 36 m² Stue, kjøkken, soverom, gang og bad.

TBA fordelt på etasje

2. etasje

6 m² Balkong

Fra 01.01.24 er det innført nye regler for måling og opplysning av areal på boliger.

De nye arealbegrepene er:

Bruksareal BRA:

BRA-i - Internt bruksareal. Arealet innenfor boenheten.

BRA-e - Eksternt bruksareal. Areal av alle rom utenfor boenheten og som tilhører denne, for eksempel eksterne boder.

BRA-b - Innglasset balkong, altan, terrasser.

Andre arealer:

TBA -Terrasser og åpen altan som er tilknyttet boligen.

ALH - Areal med lav himlingshøyde måles på samme måte som BRA, men man ser bort fra krav til himlingshøyde. Arealet inngår ikke i BRA, men opplyses om sammen med BRA som et tillegg.

GUA – summen av BRA og AHL. Brukes når boligen har gulvareal som ikke er måleverdig på grunn av for eksempel skråtak eller lav himlingshøyde. Arealet oppgis som tilleggsinformasjon til øvrige arealer.

Fellesarealer og rettigheter til bruk

Det gjøres særskilt oppmerksom på at boden som er medtatt i BRA-e og totalt BRA, ligger på sameiets fellesareal, men disponeres av denne seksjonen. Sameiet kan på et senere tidspunkt omdisponere bruken av dette arealet.

Bygningssakkyndigs kommentar til arealoppmåling

Bod i kjeller er påvist av selger.

Standard

Velkommen hjem!

Velkommen til en lekker og delikat 2-roms selveierleilighet fra 2024. Boligen har en gjennomtenkt planløsning med en sosial sone bestående av stue og kjøkken. Fra stuen er det utgang til en romslig balkong med utsikt mot velstelte fellesarealer. Balkongen blir en naturlig forlengelse av stuen på fine sommerdager. Gjennomgående høy standard og balansert ventilasjon gir en behagelig atmosfære, og oppvarming skjer via

fjernvarme.

Entré

Du ønskes velkommen inn i en lys entré med parkett på gulvet og store vindusflater som gir et innbydende førsteinntrykk. Her er det plass til å møblere med ulike oppbevaringsløsninger.

Stue

Stuen er et lyst og åpent rom med parkett og vegger i nøytrale, behagelige farger. Rommet har god plass til sofagruppe og fungerer som et naturlig samlingspunkt for både hverdag og besøk.

Kjøkken

Kjøkkenet har en stilren og delikat innredning fra HTH med glatte fronter og laminat benkeplate. Det er utstyrt med integrerte hvitevarer, inkludert koketopp, stekeovn, oppvaskmaskin og kombi kjøl/frys, og er plassert slik at det fremmer både sosialt samvær og effektiv matlaging.

Baderom

Boligen har et moderne, flislagt baderom med dusjhjørne med innfellbare dører, vegghengt toalett, servantinnredning fra HTH, speil med lys og opplegg for vaskemaskin. Rommet har gulvvarme og downlights i taket, som gir både komfort og en moderne utførelse.

Soverom

Soverommet er lyst og innbydende, med plass til både seng og garderobeløsning. Den store vindusflaten sikrer rikelig med naturlig lys og en behagelig atmosfære.

Ekstra lagringsplass

Leiligheten disponerer en egen kjellerbod som gir godt med lagringsplass og praktisk oppbevaring.

Hvitevarer: Integrerte hvitevarer medfølger.

Innbo og løsøre: Salgsoppgaven inkluderer NEFs standardliste "Oversikt over løsøre og tilbehør", som legges til grunn med mindre annet er spesifisert i

salgsoppgaven.

Gjenstander som er nevnt i standardlisten, men som ikke finnes på eiendommen, vil heller ikke følge med i salget. Alt utstyr og installasjoner som medfølger overtas slik de er, uten garanti, med mindre det foreligger en gjeldende garanti fra produsent eller leverandør.

Kjøper aksepterer at det kan forekomme hull og merker etter montering av inventar og utstyr som ikke er en del av overdragelsen.

Eiendommens tilstand

Takstmann: Anders Tannvik

Type takst avholdt av takstmann: Tilstandsrapport

Sammendrag selgers egenerklæring: Selger har i forbindelse med salget fylt ut egenerklæringsskjema. I skjemaet fremkommer følgende informasjon:

Har du ladeanlegg/ladeboks for elbil i dag?

Ja. Alle Parkeringsplasser har mulighet for lading.

Selgers egenerklæringsskjema følger vedlagt salgsoppgaven. Interessenter oppfordres til å gjennomgå dette.

Samsvarserklæring: Det fremgår av tilstandsrapporten at det foreligger samsvarserklæring for det elektriske arbeidet i boligen.

Det tas forbehold om at det kan være utført andre arbeider på det elektriske anlegget som ikke har samsvarserklæring.

Byggemåte

I forbindelse med salget er det blitt utført en

tilstandsrapport av en bygnings sakkyndig, som gir en teknisk gjennomgang av boligen og påpeker eventuelle avvik. Rapporten, sammen med selgers egenerklæring, er vedlagt salgsoppgaven. Det er viktig at interessenter grundig gjennomgår disse dokumentene før bud legges inn.

All informasjon i tilstandsrapporten anses som kjent for kjøper, og det vil ikke være mulig å reklamere på forhold som er nevnt i rapporten. Spesielt forhold som er vurdert med TG2 og TG3 bør vurderes nøye, da de indikerer avvik fra normal slitasje og/eller høy alder, noe som kan innebære behov for utbedringer. Bygningsdeler som er merket med TGIU er ikke blitt vurdert av takstmannen.

Beskrivelsen av boligen nedenfor er hentet direkte fra tilstandsrapporten:

Leilighet er oppført i én etasje. Grunnmur er oppført i støpt betong. Veggkonstruksjon er oppført i betong og tre, og er kledd med fasadeplater. Taket er et flatt tak og er tekket med papp. Etagenskilte er et betongdekke. Vinduer med 3-lags glass.

Boligen har ingen bygningsdeler med tilstandsgrad TG1, TG2 eller TG3.

Øvrig informasjon

Adresse

Ringbanen 28, 7514 STJØRDAL

Gnr. 107, bnr. 448, snr. 11, ideell andel 1/1 i Stjørdal kommune.

Selger

Eirik Teveldal

Sameie

Sameiet Hangaren 5

Organisasjonsnummer: 933029573

Sameiet Hangaren 5 (org.nr. 933029573) består av 20 eierseksjoner i Stjørdal kommune.

Boder og parkeringsplasser er organisert i et eget sameie, 'Sameiet Hangaren Parkeringskjeller'. Seksjonseiere med rett til bod eller parkering blir sameiere i dette sameiet. Felles utomhusarealer og drift av portrom er organisert i 'Realsameiet Hangaren Fellesareal'.

Forretningsfører: Boligbyggelaget Midt

Sameiets forsikrings selskap: Tryg Forsikring

Polisnummer fellesforsikring: 8798523

Husdyr: Husdyrhold er generelt tillatt.

Forutsetningen er at dyreholdet ikke er til sjenanse eller ulempe for de andre beboerne. Eier må ha full kontroll over dyret og påse at det ikke etterlater ekskrementer på sameiets område. På årsmøtet 2025 ble det vedtatt at styret skal henge opp plakater om båndtvang.

Forkjøpsrett: Det foreligger ingen forkjøpsrett på eiendommen.

Styregodkjennelse: Det er ikke krav til styregodkjennelse i sameiet.

Regnskap/budsjett/kostnadsøkninger: Sameiet hadde i 2024 samlede driftsinntekter på kr 723 976 og samlede driftskostnader på kr 402 983. Dette ga et positivt årsresultat på kr 321 321.

Vedtekter/husordensregler

Det er ikke tillatt å gjøre endringer som berører bærende elementer. Montering av blant annet solskjerming, parabolantenn, plattinger og varmepumper krever styregodkjennelse. Elektrisk grill og gassgrill er tillatt på terrassen, men kullgrill er forbudt. Røyking på egen balkong er ikke tillatt dersom det medfører vesentlig ulempe for andre. Kameraovervåkning er tillatt i fellesarealer.

Vedtekter og husordensregler ligger vedlagt i salgsoppgaven.

Beboernes forpliktelser og dugnader

Den enkelte seksjonseier har plikt til å foreta nødvendig snørydding, fjerning av løv og lignende, samt foreta tilsyn med avløp/sluk på sin egen balkong.

Energimerke

Energikarakter: C

Energifarge: Grønn

Info energiklasse

Se fullstendig energiattest som ligger vedlagt salgsoppgave.

Oppvarming

Boligen varmes opp med fjernvarme. Det er balansert ventilasjon i boligen.

Dersom beboelsesrom ikke har vegg- eller fastmonterte varmekilder ved visning følger dette heller ikke med.

Regulerings og arealplaner

Eiendommen er regulert til boligbebyggelse - blokkbebyggelse og kombinert bebyggelse og anleggsformål etter reguleringsplan 1-275-A.

I henhold til kommuneplanens arealdel er eiendommen avsatt til boligbebyggelse - nåværende og er merket omforming, gul sone iht T-1442 og byggeforbud rundt veg, bane og flyplass.

Kopi av situasjonskart, målebrev, reguleringsplaner m/ bestemmelser etc. ligger vedlagt i salgsoppgaven eller kan fås ved henvendelse til megler. Vi oppfordrer interessenter til å gjøre seg kjent med disse.

Tinglyste heftelser

Tinglyste heftelser og rettigheter: På eiendommen er det tinglyst følgende heftelser og rettigheter som følger eiendommens matrikkel ved overskjøting til ny hjemmelshaver:

5035/107/448/11:

20.02.1964 - Dokumentnr: 971 - Rettighet

Rettighetshaver: Stjørdal Komm Vannverk

Løpenr: 2065783

LEIEAVTALE

Overført fra: Knr:5035 Gnr:107 Bnr:448

Gjelder denne registerenheten med flere

07.11.2023 - Dokumentnr: 1242901 - Bestemmelse om vann/kloakk

Adkomstrett for drift og vedlikehold av anlegg/ledninger/kabler

Overført fra: Knr:5035 Gnr:107 Bnr:448

Gjelder denne registerenheten med flere

07.11.2023 - Dokumentnr: 1242901 - Bestemmelse om bebyggelse

Tillatt å bygge nærmere tomtegrensen enn 4 m
Bestemmelse om å benytte areal til vedlikehold

Overført fra: Knr:5035 Gnr:107 Bnr:448
Gjelder denne registerenheten med flere

07.11.2023 - Dokumentnr: 1242901 - Bestemmelse om adkomstrett

Rettighetshaver: Knr:5035 Gnr:107 Bnr:446

Rettighetshaver: Knr:5035 Gnr:107 Bnr:447

Rettighetshaver: Knr:5035 Gnr:107 Bnr:449

Gjelder også senere utskilte parseller fra gnr. 107 bnr. 394

Overført fra: Knr:5035 Gnr:107 Bnr:448

Gjelder denne registerenheten med flere

08.01.2024 - Dokumentnr: 949843 - Seksjonering

Opprettet seksjoner:

Snr: 11

Formål: Bolig

Sameiebrøk: 35/883

2024/1277543-1/200 03.04.2024

21:00

OPPRETTELSE AV REALSAMEIE

DENNE MATRIKKELENHETEN HAR ANDEL I:

KNR: 5035 GNR: 107 BNR: 450 IDEELL: 1/667

2025/314947-1/200 19.03.2025

21:00

OPPRETTELSE AV REALSAMEIE

DENNE MATRIKKELENHETEN HAR ANDEL I:

KNR: 5035 GNR: 107 BNR: 394 IDEELL: 1/163

Dokumenter kan fås ved henvendelse til megler.

Det er tinglyst et dokument fra 1964 på eiendommen.

Dokumentet er uklart og stammer fra hovedbølet.

Eventuelle rettigheter til inntekter knyttet til dokumentet tilhører hovedbølet, og ikke seksjonseierne eller sameiet.

Heftelsen følger eiendommen og vil ikke bli slettet.

Megler kan kontaktes ved spørsmål.

Vei, vann og avløp

Eiendommen er tilknyttet offentlig vann- og avløpssystem. Stikkledningene fra eiendommen og ut til det kommunale nettet er private, og vedlikeholdsansvaret for disse påhviler sameiet. Adkomst til eiendommen skjer via offentlig vei.

Utleie

Adgang til utleie: Boligen kan leies ut i samsvar med gjeldende lovverk, og vedtektene setter ingen begrensninger på eierens utleieadgang. Korttidsutleie er tillatt i inntil 90 døgn per år, jf. eierseksjonsloven § 24. Denne grensen kan endres i vedtektene, men den må være satt mellom 60 og 120 døgn. Med korttidsutleie menes utleie i en sammenhengende periode på opptil 30 døgn.

Radonmåling

Selger har ikke utført radonmåling. Det er ikke krav om dette med mindre boligen er helt eller delvis utleid.

Diverse

Det informeres om at ingen kan eie mer enn to boligseksjoner i sameiet, i henhold til eierseksjonsloven § 23. Seksjoner som eies av nærstående eller gjennom et firma regnes også med.

I henhold til eierseksjonsloven § 31 er sameierne ansvarlige overfor sameiets kreditorer i forhold til sin sameiebrøk. Ved manglende betaling av fellesutgifter har sameiet legal panterett i den enkelte eierseksjon, begrenset til inntil 2 ganger folketrygdens grunnbeløp.

Kjøper og selger er forpliktet til å signere den standard kjøpekontrakten utarbeidet av Emera som en del av eiendomshandleren. Kjøpekontrakten kan gjennomgås hos eiendomsmeidler før budet legges inn. Kontakt eiendomsmeidler for eventuelle spørsmål.

Selger leverer eiendommen i ryddig og rengjort stand.

Kontraks- grunnlag

Overtakelse

Tidspunkt for overtakelse avtales mellom kjøper og selger.

Forsikring

Boligselgerforsikring: Selger har ikke tegnet boligselgerforsikring.

Boligkjøperforsikring: Kjøper har anledning til å tegne boligkjøperforsikring. Vedlagt i salgsoppgaven følger informasjon om Boligkjøperforsikring fra Söderberg & Partners. Boligkjøperforsikring er en rettshjelpsforsikring som gir trygghet og profesjonell juridisk hjelp dersom det oppdages uventede feil eller mangler ved boligen de neste fem årene. Les mer om Boligkjøperforsikring i vedlagte materiell eller på <https://www.soderbergpartners.no/eiendom/boligkjoper/>

Lovanvendelse

Regelverk og generelle opplysninger

Boligen selges med det inventar og utstyr som i henhold til gjeldende lover, forskrifter eller offentlige pålegg skal følge med eiendommen, jf. avhendingsloven § 3-4.

Fastmonterte eller spesialtilpassede installasjoner og innredning som anses som varig tilknyttet boligen, følger normalt med i handelen, med mindre det foreligger en særskilt avtale mellom partene om noe annet, jf. avhendingsloven § 3-5.

En standard tilbehørsliste utarbeidet av Norges Eiendomsmeglerforbund (NEF) følger salgsoppgaven, og gjelder som utgangspunkt for hva som inkluderes i salget

– med mindre avvik er tydelig avtalt mellom kjøper og selger.

Om informasjonsgrunnlaget

Opplysninger om boligens størrelse og utforming, både innvendig og utvendig, bygger på informasjon hentet fra vedlagte tilstands- og boligsalgsrapport. Innholdet i salgsoppgaven er basert på selgers informasjon, fagkyndig vurdering, samt opplysninger fra offentlige registre som kommunen og Kartverket. Det er viktig at kjøper setter seg grundig inn i alle salgsdokumentene, herunder salgsoppgave, tilstandsrapport og selgers egenerklæring. Kjøper anses for å være kjent med forhold som er tydelig beskrevet i salgsdokumentene, slike forhold kan ikke senere gjøres gjeldende som en mangel ved boligen. Dette gjelder uavhengig av om dokumentene er lest.

Det kan være forskjell mellom boligens faktiske bruk av rom og det som er godkjent av myndighetene. Alle interessenter anbefales derfor å undersøke eiendommen nøye, gjerne sammen med fagperson, før bud gis. Dersom kjøper velger å kjøpe uten å ha sett eiendommen, kan det ikke etter overtakelse reklameres på forhold som burde ha vært oppdaget ved en ordinær gjennomgang.

Dersom det oppstår behov for ytterligere avklaringer, oppfordres interessenter til å kontakte eiendomsmegler eller egne rådgivere før de gir bud.

Slitasje og bruk

Det må også forventes at eiendommer som har vært i bruk, vil kunne ha tegn til slitasje og eventuelle skader. Slik normal bruksslitasje og behov for vedlikehold må kjøper påregne, og dette vil normalt ikke gi grunnlag for reklamasjon eller prisavslag.

Avtalerettslig

Partenes rettigheter og plikter reguleres av avtalen mellom partene, og all tilgjengelig dokumentasjon som forelå for kjøper før handelen ble inngått. I tillegg gjelder

avhendingsloven. Det gjelder ulike avtalevilkår avhengig av om kjøper er forbrukerkjøper eller ikke, og dette er nærmere forklart nedenfor.

Budgivning og selgers vurdering

På grunn av ulike ansvarsforhold kan selger velge å prioritere bud fra ikke-forbrukere, selv om budet er lavere enn et forbrukerbud. Når kjøper ikke er forbruker, kan selges ansvar begrenses ettersom boligen selges «som den er», noe som kan være av verdi for selger. Det understrekes at selger står fritt til å velge hvilket bud som aksepteres, og er ikke forpliktet til å velge det høyeste.

Alle budgivere må ved inngivelse av bud opplyse om de opptrer som forbruker eller som næringsdrivende/person som handler hovedsakelig som ledd i næringsvirksomhet. Det vil opplyses hvis konkurrerende bud kommer fra en ikke-forbruker.

Forbrukerkjøp – definisjon og vilkår:

Et forbrukerkjøp foreligger når en fysisk person kjøper eiendom uten at formålet hovedsakelig er knyttet til næringsvirksomhet.

En eiendom anses å ha en mangel dersom den ikke oppfyller kravene som følger av avtalen, eller ved brudd på bestemmelser i avhendingsloven §§ 3-2 til 3-8. Det samme gjelder hvis eiendommen ikke samsvarer med det som med rimelighet kunne forventes ut fra blant annet alder, type og synlig tilstand – eller hvis det er tilbakeholdt, eller gitt feilaktige opplysninger, og dette har påvirket avtalen.

Dersom det er avvik mellom oppgitt og faktisk innvendig areal på minst 2 % og samtidig minst 1 kvadratmeter, kan dette utløse rett til kompensasjon etter § 3-3 i avhendingsloven.

Ved beregning av krav om prisavslag eller erstatning må kjøper selv dekke kostnader med inntil kr 10 000 (som en egenandel).

Ikke-forbruker – definisjon og vilkår:

Dersom kjøper er en juridisk enhet, eller en fysisk person som handler i næringsssammenheng, regnes kjøpet ikke som et forbrukerkjøp.

Ved slike kjøp selges eiendommen «som den er», og selgers ansvar er begrenset til det som følger direkte av avtalen, jf. avhendingsloven § 3-9. I disse tilfellene fravikes § 3-3 andre ledd, og eventuelle arealavvik vurderes etter § 3-8.

Kjøperens plikt til å foreta grundige undersøkelser gjelder også fullt ut for kjøpere som ikke omfattes av forbrukerdefinisjonen.

Budgivning

Bud kan legges inn på nettannonsen på "gi bud" knappen eller via hjemmesiden. Ved elektronisk budgivning kan bud legges inn trygt og enkelt med bank-ID.

Eiendomsmeidler kan også kontaktes for tilsendelse av budkjema, og budskjema finnes også i salgsoppgaven.

Alle bud skal inngi skriftlig til eiendomsmeidler. Kravet til skriftlighet gjelder også ved forhøyelse av bud, motbud og selgers aksept eller avslag. Før et bud kan formidles til selger må meidler innhente gyldig legitimasjon og signatur fra budgiver. Kravet til legitimasjon og signatur er oppfylt dersom budgiver bruker e-signatur som f.eks. bankID. Etter det første budet er inngitt, kan budgiver inngi bud pr e-post eller pr SMS til meidler.

Hvis budgiver skal by på eiendommen i henhold til en kjøpsfullmakt må meidler kontaktes og fullmakten oversendes før budgivning.

Et bud bør inneholde eiendommens adresse (eventuelt gnr/bnr), kjøpesum, budgivers kontaktinformasjon, finansieringsplan, akseptfrist, overtakelsesdato og eventuelle forbehold som for eksempel usikker finansiering, salg av nåværende bolig ol. Normalt vil ikke et bud med forbehold bli akseptert før forbeholdet er

avklart. Konferer gjerne med megler før bud avgis.

Bud som har forbehold om konfidensialitet ("hemmelige bud") vil ikke bli formidlet til selger. Alle interessenter oppfordres til å inngi bud via eiendomsmegler.

Megler skal legge til rette for en forsvarlig avvikling av budrunden. I forbrukerforhold (dvs. der selger er forbruker) skal megleren ikke formidle bud med kortere akseptfrist enn til kl. 12.00 første virkedag etter siste annonserte visning. Senere bud må ha en akseptfrist som er lang nok til at budet og eventuelle forbehold kan videreformidles til alle involverte parter slik at disse får tid til å områ seg, jf. forskrift om eiendomsmegling § 6-3. Akseptfrist bør derfor være på minimum 30 minutter, og budforhøyelser bør skje senest 10 minutter før fristens utløp. Dersom bud inngis med en frist som åpenbart er for kort til at megleren kan avvikle budrunden på en forsvarlig måte, vil megler fraråde budet.

Eiendomsmegler skal så snart som mulig bekrefte skriftlig overfor budgivere at budene deres er mottatt, og vil uoppfordret gi sin vurdering av det enkelte bud overfor selgeren.

Etter at handel har kommet i stand, eller dersom en budrunde avsluttes uten at handel er kommet i stand, kan en budgiver kreve kopi av budjournalen i anonymisert form. Kopi av budjournal gis til kjøper og selger uten ugrunnet opphold etter at handel er kommet i stand.

Hvis budgiver ønsker å være anonym, kan bud fremmes via en fullmektig.

For mer informasjon om budgivningsprosessen, se «Forbrukerinformasjon om budgivning», som er vedlagt salgsoppgaven, eller ta kontakt med megler.

Betalingsbetingelser

Hele oppgjøret må betales samlet fra en norsk

bankkonto. Overføringer fra utlandet aksepteres kun unntaksvis, og kun dersom dette er forhåndsavtalt med megler i forbindelse med aksept av budet.

Hvitvasking

Eiendomsmeglere er underlagt lov om hvitvasking, og er blant annet forpliktet til å gjennomføre kundetiltak av både selger og kjøper.

Hvis kjøper ikke bidrar til at megler får gjennomført kundetiltak og dette fører til at avtalen ikke kan gjennomføres eller blir forsinket, er dette et mislighold fra kjøpers side. Et vesentlig mislighold kan gi selger rett til å heve avtalen og til å gjennomføre deknings salg for kjøpers regning.

Dersom selger ikke bidrar til at megler får gjennomført løpende kundetiltak underveis i oppdraget, må eiendomsmegler stanse gjennomføringen av transaksjonen. Selger vil i et slikt tilfelle ha misligholdt sine forpliktelser, og kjøper vil kunne ha et krav mot selger etter avhendingsloven.

Hvis kundetiltak ikke lar seg gjennomføre, vil Emera eiendomsmegling ikke kunne bistå med handelen eller foreta oppgjør.

Personopplysningsloven

Personopplysninger blir behandlet i samsvar med personopplysningsloven. Se www.emera.no for vår personvernerklæring.

Meglers vederlag

Provisjon ved salg til prisantydning: kr 28.200

Tilrettelegging: kr 15.000

Visninger/overtagelser: kr 1.500 pr. stk.

Markedspakke: kr 17.900

Opgjørshonorar inkl. factoring: kr 9.900

Grunnpakke bolig Info: kr 10.000
Eierskiftegebyr: kr 5.500

Utlegg:
Selger dekker utlegg i henhold til oppdragsavtalen. Disse er estimert til ca. kr 12 750,00. Total kostnad ved salg til prisantydning: kr 96 850,00. Dette inkluderer både vederlag og stipulerte utlegg.

Ved avbrutt oppdrag:
Dersom oppdraget sies opp eller utløper uten at salget gjennomføres, har megler krav på rimelig vederlag for medgått tid og for utført arbeid. Dette omfatter blant annet vederlag knyttet til tilrettelegging, markedsføring og eventuelle avholdte visninger, samt påløpte utlegg. Timepris ved slik beregning er kr 3500.

Oppdragsansvarlig

Geir Einar Moen
Eiendomsmegler | Partner
geir.einar.moen@emera.no
Tlf: 970 54 431

Eskil Wahl
Daglig leder | Eiendomsmegler | Partner
eskil.wahl@emera.no
Tlf: 970 54 433

Ansvarlig megler

Geir Einar Moen
Eiendomsmegler | Partner
geir.einar.moen@emera.no
Tlf: 970 54 431

Meglerforetaket

Era eiendomsmegling AS
Organisasjonsnummer 936749259
Kjøpmannsgata 40, Trondheim 7011,

Tlf: 970 54 433

Salgsoppgavedato

25.02.2026

Samarbeidspartnere og tilknyttede foretak

Emera Norge AS og eiendomsmeglingsforetakene som er tilknyttet Emera har samarbeid med forskjellige foretak som tilbyr forbrukerne produkter eller tjenester i forbindelse med et salgsoppdrag. Våre samarbeidspartene er:

Søderberg & Partners AS - formidler av boligselger- og boligkjøperforsikring
Overo AS - leverandør av digitale oppgjørsskjemaer og overtakelsesprotokoller som også inneholder tilbud til forbruker om tilpassede strøm-, internett- og alarmtjenester

Hvilke produkter/tjenester kjøper og selger får i forbindelse med oppdraget, kan variere ut fra hvor i landet eiendommen ligger.

RINGBANEN 28

VEDLEGG



EGENERKLÆRINGSSKJEMA

Til orientering vil dette skjema være en del av salgsoppgaven

Meglerfirma	
EMERA Trondheim	
Oppdragsnr.	
05260019	
Selger 1 navn	
Eirik Teveldal	
Gateadresse	
Ringbanen 28	
Poststed	Postnr
STJØRDAL	7514
Er det dødsbo?	
<input checked="" type="checkbox"/> Nei <input type="checkbox"/> Ja	
Avdødes navn	
Er det salg ved fullmakt?	
<input checked="" type="checkbox"/> Nei <input type="checkbox"/> Ja	
Hjemmelshavers navn	
Har du kjennskap til eiendommen?	
<input type="checkbox"/> Nei <input checked="" type="checkbox"/> Ja	
Når kjøpte du boligen?	
År	2024
Hvor lenge har du eid boligen?	
Antall år	1
Antall måneder	9
Har du bodd i boligen siste 12 måneder?	
<input type="checkbox"/> Nei <input checked="" type="checkbox"/> Ja	
I hvilket forsikringsselskap har du tegnet villa/husforsikring?	
Forsikringsselskap	
Polise/avtalnr.	

Document reference: 05260019

Spørsmål for alle typer eiendommer

- 1 Kjenner du til om det er/har vært feil tilknyttet våtrommene, f.eks. sprekker, lekkasje, råte, lukt eller soppkader?
- Nei Ja

Initialer selger: ET

1

- 2 Kjenner du til om det er utført arbeid på bad/våtrom?
Svar
- 3 Kjenner du til om det er/har vært tilbakeslag av avløpsvann i sluk eller lignende?
 Nei Ja
- 4 Kjenner du til feil eller om har vært utført arbeid/kontroll på vann/avløp?
Svar
- 5 Kjenner du til om det er/har vært problemer med drenering, fuktinnslag, øvrig fukt eller fuktmerker i underetasje/kjeller?
 Nei Ja
- 6 Kjenner du til om det er/har vært utettheter i terrasse/garasje/tak/fasade?
 Nei Ja
- 7 Kjenner du til om det er/har vært problemer med ildsted/skorstein/pipe f.eks. dårlig trekk, sprekker, pålegg, fyringsforbud eller lignende?
 Nei Ja
- 8 Kjenner du til om det er/har vært f.eks. sprekker i mur, skjeve gulv eller lignende?
 Nei Ja
- 9 Kjenner du til om det er/har vært sopp/råteskader/insekter/skadedyr på eiendommen som rotter, mus, maur eller lignende?
 Nei Ja
- 10 Kjenner du til om det er/har vært skjeggkre i boligen?
 Nei Ja
- 11 Kjenner du til om det er/har vært utført arbeid på el-anlegget eller andre installasjoner (f.eks. oljetank, sentralfyr, ventilasjon)?
Svar
- 12 Kjenner du til om det er utført kontroll av el-anlegget og/eller andre installasjoner (f.eks. oljetank, sentralfyr, ventilasjon)?
 Nei Ja
- 13 Har du ladeanlegg/ladeboks for elbil i dag?
 Nei Ja
Beskrivelse
- 14 Kjenner du til om ufaglærte har utført arbeid som normalt bør utføres av faglærte, utover det som er nevnt tidligere (f.eks. drenering, murerarbeid, tømrerarbeid etc)?
 Nei Ja
- 15 Er det nedgravd oljetank på eiendommen?
 Nei Ja
- 16 Kjenner du til om det har vært utført arbeid på terrasse/garasje/tak/fasade?
Svar
- 17 Selges eiendommen med utleiedel, leilighet, hybel eller tilsvarende?
 Nei Ja
- 18 Kjenner du til om det er innredet/bruksendret/bygget ut i kjeller eller loft eller andre deler av boligen?
 Nei Ja
- 19 Kjenner du til forslag eller vedtatte reguleringsplaner, andre planer, nabovarsel eller offentlige vedtak som kan medføre endringer i bruken av eiendommen eller av dens omgivelser?
 Nei Ja
- 20 Kjenner du til om det foreligger påbud/heftelser/krav/manglende tillatelser vedrørende eiendommen?
 Nei Ja

Initialer selger: ET

2

Document reference: 05260019

21 Er det foretatt radonmåling?

Nei Ja

22 Kjenner du til manglende brukstillatelse eller ferdigattest?

Nei Ja

23 Kjenner du til om det foreligger skaderapporter/ tilstandsvurderinger eller utførte målinger?

Nei Ja

24 Er det andre forhold av betydning ved eiendommen som kan være relevant for kjøper å vite om (f.eks. rasfare, tinglyste forhold eller private avtaler)?

Nei Ja

Spørsmål for bolig i sameie/borettslag/boligaksjeselskap:

25 Kjenner du til om sameiet/laget/selskapet er involvert i tvister av noe slag?

Nei Ja

26 Kjenner du til vedtak/forslag til vedtak om forhold vedr. eiendommen som kan medføre økte felleskostnader/økt fellesgjeld?

Nei Ja

27 Kjenner du til om det er/har vært sopp/råteskader/insekter/skadedyr i sameiet/laget/selskapet (fellesareal eller i andre boliger) som rotter, mus, maur eller lignende?

Nei Ja

28 Kjenner du til om det er/har vært skjeggkre i sameiet/laget/selskapet (fellesareal eller i andre boliger)?

Nei Ja

Tilleggskommentar

Jeg bekrefter at opplysningene er gitt etter beste skjønn. Jeg er kjent med at dersom jeg har gitt ufullstendige, uriktige eller misvisende opplysninger om eiendommen, vil forsikringselskapet kunne søke hel eller delvis regress for sine utbetalinger eller redusere sitt ansvar helt eller delvis, jfr. vilkår for boligselgerforsikring punkt 7.1 og forsikringsavtaleloven kapittel 4.

Jeg er orientert om mitt mulige ansvar som selger etter avhendingsloven, eventuelt etter kjøpsloven (aksjeboliger), og om forsikringsgiver sitt boligselgerforsikringstilbud.

Jeg er klar over at avtale om forsikring er bindende. Jeg er også klar over at premietilbudet først kan påberopes når boligen er solgt (budaksept). Premietilbudet som er gitt av megler er bindende for forsikringsgiver i 6 – seks – måneder fra oppdragsinngåelse med megler.

Etter dette vil premien og forsikringsvilkårene kunne justeres. Når premietilbudet ikke lenger er bindende for forsikringselskapet må egenerklæringskjemaet signeres på nytt og eventuelle endringer påføres. Det vil da være forsikringspremien og forsikringsvilkårene på ny signeringsdato som legges til grunn.

Det kan ikke tegnes boligselgerforsikring ved følgende salg:

- mellom ektefeller eller slektninger i rett oppstigende eller nedstigenede linje, søsken, eller
- mellom personer som bor eller har bodd på boligeiendommen og/eller
- når salget skjer som ledd i sikredes næringsvirksomhet/er en næringsseiendom
- etter at boligeiendommen er lagt ut for salg.
- ved salg av helårs- og fritidsbolig er det krav til at det foreligger tilstandsrapport i henhold til Forskrift til avhendingslova (tryggere bolighandel).

Forsikringselskapet kan ved skriftlig samtykke akseptere tegning av forsikring også i ovennevnte tilfeller.

Dersom forsikringselskapet ikke har gitt skriftlig samtykke, kan erstatningen bortfalle.

Ved oppgjørsoppdrag trer forsikringen i kraft når kontrakten er signert av begge parter, begrenset til siste 12 måneder før overtakelse.

Forøvrig oppfordrer selger potensielle kjøpere til å undersøke eiendommen grundig, jf avhendingsloven § 3-10 og kjøpsloven § 20 (aksjeboliger).

Gyldig forsikring forutsetter at det for helårs- og fritidsbolig foreligger tilstandsrapport som er i henhold til Forskrift til avhendingslova (tryggere bolighandel).

- Jeg ønsker boligselgerforsikring, og bekrefter å ha mottatt og lest forsikringsvilkårene og informasjonsbrosjyre til selger i forbindelse med kjøp av boligselgerforsikring. Forsikringen trer i kraft på det tidspunkt det foreligger en budaksept mellom partene, begrenset til tolv måneder før overtakelse. Ved oppgjørsoppdrag trer forsikringen i kraft når kontrakten er signert av begge parter, begrenset til siste 12 måneder før overtakelse. Jeg bekrefter med dette at eiendommen ikke er en næringsseiendom, at den ikke selges som ledd i næringsvirksomhet eller mellom ektefeller eller slektninger i rett oppstigende eller nedstigende linje, søsken, eller mellom personer som bor eller har bodd på boligeiendommen. Gyldig forsikring forutsetter at det for helårs- og fritidsbolig foreligger tilstandsrapport som er i henhold til Forskrift til avhendingslova (tryggere bolighandel). Forsikringen er ugyldig dersom den tegnes i strid med forsikringsvilkårene. Jeg er innforstått med at eiendomsmegleren ikke har fullmakt til å gjøre unntak fra ovennevnte begrensninger. Jeg er oppmerksom på at 8% av total forsikringspremie er honorar til Söderberg & Partners.
- Jeg ønsker ikke boligselgerforsikring, men megler har tilbudt meg å kjøpe slik forsikring.
- Jeg kan ikke kjøpe boligselgerforsikring ihht vilkår.

NAME OF SIGNER	IDENTIFIER	TIME	ELECTRONIC ID
Eirik Teveldal	d071fcc1c8a74ce9afebcd 26157d962b565d57d5	06.02.2026 08:30:07 UTC	Signer authenticated by One time code

Document reference: 05260019

- This is a PDF document digitally signed by IN Groupe's E-Signing service.
- The document's integrity is protected by signing and sealing the contents with a certificate issued to IN Groupe by a third party. Validating the signature confirms that the contents have not been modified since the time of signing.
- For more information about document formats, see <https://doc.ingroupe.com/developer>

Ringbanen 28 7514 STJØRDAL

Tilstandsrapport Eierskifte

Boligtype: Leilighet

Byggeår: 2024

BRA: 43 m²

BRA-i: 36 m²



Samlet vurdering

TG-0

16

TG-1

0

TG-2

0

TG-3

0

TG-IU

0

 **Supertakst**

GNR: 107 BNR: 448 SNR: 11

Anders Tannvik
Takst-Forum Trøndelag AS

at@tft.no
91913498

Ringbanen 28
7514 Stjørdal

1. Tilstandsgradene

TG-0

Tilstandsgrad 0: Ingen avvik

Bygningsdelen skal være tilnærmet ny, ikke vise tegn på slitasje og det skal være lagt frem dokumentasjon på faglig god utførelse. Det er ingen merknader til delen.

TG-1

Tilstandsgrad 1: Mindre eller moderate avvik

Bygningsdelen skal bare ha normal slitasje, og strakstiltak skal ikke anses som nødvendig. Graden kan også brukes når delen er ny, men der dokumentasjon på faglig god utførelse mangler.

TG-2

Tilstandsgrad 2: Bygningsdelen har vesentlige avvik

Bygningsdelen skal enten ha feil utførelse, en skade eller symptomer på skade, sterk slitasje eller nedsatt funksjon. Graden gis når bygningsdelen trenger vedlikehold eller tiltak i nær fremtid. Graden skal også brukes når delen er gammel og det er grunn til å varsle om faren for skader på grunn av alderen, eller når det er grunn til å overvåke delen spesielt på grunn av fare for større skader eller følgeskader

TG-3

Tilstandsgrad 3: Store eller alvorlige avvik

Bygningsdelen har kraftige symptomer på forhold som man må regne med trenger utbedring straks eller innen kort tid. Graden skal også brukes ved påvist funksjonssvikt eller sammenbrudd

TG-IU

Tilstandsgrad ikke undersøkt (TGIU) skal kun brukes unntaksvis. Eksempler kan være snødekket tak eller krypkjeller uten inspeksjonsmulighet på undersøkelsestidspunktet; eller bygningsdelen eller arealet eller rommet er ikke tilgjengelig for inspeksjon på tidspunktet for analysen. Dersom TGIU omfatter særlig fuktutsatte konstruksjoner, skal dette angis særlig.

2. Om rapporten

Om rapporten

Rapporten følger kravene i ny forskrift til avhendingsloven (tryggere bolighandel) fastsatt av Kommunal- og moderniseringsdepartementet 21.06.2021. I tillegg beskriver rapporten følgende kontrollpunkter utover minimumskravet i forskriften; støttemurer, tilleggsbygninger (garasje mm), etasjeskillere, renner / nedløp, toalettrom, ildsted / piper og trapper. Formålet med rapporten er å kartlegge boligens tekniske tilstand med tanke på behov for tiltak, samt å vise resultatene av en utført tilstandsanalyse for å bidra til økt trygghet og redusert konfliktnivå ved eierskifte.

Rapporten erstatter ikke selgers opplysningsplikt eller kjøpers undersøkelsesplikt ved eierskifte. Tilstandsrapporten gir en beskrivelse og vurdering av byggverk og bygningsdeler som bygningssakkyndig har observert, og som har betydning ved eierskifte. Tilbakeholdt eller uriktig informasjon som har betydning for vurderingen, er ikke bygningssakkyndig sitt ansvar. Rapporten gir normalt ingen vurdering av boligens tilbehør, som hvitevarer, brunevarer og annet inventar. Dette gjelder også om tilbehøret er integreert.

Struktur og referansenivå

Rapportens struktur, metode og begrepsbruk følger i hovedsak Norsk Standard NS 3600

Normalt vil referansenivået være byggeskikken og tilstanden ved byggeåret for boligen eller bygningsdelen. Rapporten beskriver avvik, altså en tilstand som er dårligere enn referansenivået. Rapporten framhever normalt ikke positive sider ved boligen ut over det som kommer frem av tilstandsgraden på rom og bygningsdeler.

Ved tilstandsgrad 0 og 1 gis det normalt ingen begrunnelse for valg av tilstandsgrad, fordi bygningen eller bygningsdelen da bare har normal slitasje.

Hvis et rom eller en bygningsdel gis tilstandsgrad 2 eller 3 skal den bygningssakkyndige redegjøre for årsaken til og konsekvensen av dette. Den bygningssakkyndige skal også gi et sjablongmessig anslag på hva det vil koste å utbedre rom eller bygningsdeler som gis tilstandsgrad 3.

I tillegg kan det gis TG3 iht. NS3600 på enkelte bygningsdeler slik som etasjeskiller og terrengforhold uten at det nødvendigvis krever umiddelbare tiltak.

Takstrappen

Kunden/rekvirenten skal lese gjennom dokumentet før bruk og gi tilbakemelding til den bygningssakkyndige hvis det finnes feil/mangler som bør rettes opp. Rapporten kan ikke være eldre enn 1 år på det tidspunkt kjøperen binder seg til å kjøpe boligen. Ved utgått rapport bør bygningssakkyndig kontaktes for ny befaring og oppdatering.

Supertakst AS samarbeider med Vendu AS, som utvikler tjenester som bidrar til en trygg bolighandel og et bærekraftig bolighold. For å kunne gjøre dette benyttes det tilstands- og eiendomsinformasjon fra rapporten. Les mer om tjenestene og få tilgang til å avstå fra bruk av dine data ved å gå til denne nettsiden: <https://samtykke.vendu.no/36161>

Dokumentasjon på håndverkertjenester

Dersom det har vært utført reparasjoner, vedlikehold, installasjoner, ombygging eller lignende i boligen de siste fem årene, og arbeidet er utført av kvalifiserte håndverkere, skal den bygningssakkyndige be eieren dokumentere bruken av kvalifiserte håndverkere. Som dokumentasjon regnes blant annet skriftlig bekreftelse fra den eller de håndverkerne som ble brukt.

Hvordan undersøkelsene skal skje

Med mindre det fremgår at et rom eller en bygningsdel skal undersøkes med målinger, at det skal bores hull, at det skal stikkes i treverk eller annet, skal den bygningssakkyndige basere sine undersøkelser på det som er synlig. Den bygningssakkyndige skal flytte på tepper, møbler og annet inventar når det er nødvendig for å komme til det rommet eller den bygningsdelen som skal undersøkes. Dette gjelder likevel ikke for særlig tunge møbler og inventar, når disse ikke skjuler vesentlige installasjoner eller innretninger, og det heller ikke er andre grunner til å mistenke at flytting vil kunne avdekke vesentlige forhold.

3. Rapportsammendrag

Alle bygningsdeler angitt med tilstandsgrad TG2, TG3 eller TGIU (ikke undersøkt) er angitt i rapportsammendraget. Ytterligere opplysninger er gitt i hovedrapporten.

4. Informasjon om oppdraget

Befaringsdato
30.9.2025

Rapportdato
3.10.2025

Hjemmelshavere

Navn: **Eirik Teveldal**

Tilstede ved inspeksjon: **Ja**

Er selgers egenerklæring fremlagt og gjennomgått av bygningssakkyndig? **Nei**

Informasjon om bygningssakkyndig

Navn: **Anders Tannvik**

Telefon: **91913498**

Firma: **Takst-Forum Trøndelag AS**

Epost: **at@tft.no**

Adresse: **Jacob Schives Veg 29, 7603
LEVANGER**



Informasjon om boligen

Adresse: **Ringbanen 28, 7514 Stjørdal**

Kommunenr: **5035**

Gårdsnr: **107**

Bruksnr: **448**

Festenr:

Seksjonsnr: **11**

Andelsnr:

Leilighetsnr:

Byggeår: **2024**

Boligtype: **Leilighet**

Generell beskrivelse av boligen:

Leilighet er oppført i én etasje. Grunnmur er oppført i støpt betong. Veggkonstruksjon er oppført i betong og tre, og er kledd med fasadeplater. Taket er et flatt tak og er tekket med papp. Etasjeskille er et betongdekke. Vinduer med 3-lags glass.

5. Arealinformasjon

Arealmålingen er basert på Norsk standard 3940:2023 Areal- og volum-beregninger av bygninger. Arealet gjelder for tidspunktet da boligen ble målt. Rommene kan være måleverdige selv om bruken er i strid med byggt teknisk forskrift

Arealet beskriver boligens bruksareal i tre definerte kategorier:

Internt bruksareal	BRA-i	Bruksareal innenfor boenhetens omsluttende vegger. Bruksenheten kan bestå av flere boenheter.
Eksternt bruksareal	BRA-e	Bruksareal av rom som tilhører boenheten med adkomst via fellesarealer eller utvendig adkomst. Veggareal mellom BRA-i og BRA-e legges til BRA-e hvis dette ligger vegg i vegg.
Innglasset balkong	BRA-b	Innglassede balkong tilknyttet boenheten. Veggareal mellom innglasset balkong og annet bruksareal tillegges areal innglasset balkong.

Terrasse- og balkongareal (TBA) dekker areal som åpne balkonger, altaner og verandaer. Dette arealet vil ikke bli inkludert i boligens bruksareal.

Ikke måleverdige arealer som skyldes skråtak eller lav himlingshøyde (ALH) kan opplyses som tilleggsinformasjon. Slike arealer skal ikke oppføres alene, men skal alltid opplyses sammen med korrekt målt BRA. BRA og ALH kan summeres, og utgjør boligens gulvareal (GUA).

For mer informasjon se her: <https://eiendomnorge.no/nyheter/viktig-informasjon-om-arealmaling-article2588-919.html>

Tabellen som viser fordelingen av P-ROM og S-ROM er basert på den tidligere arealstandard (NS 3940:2012) og inneholder ulike definisjoner for måling i forhold til den nåværende standarden (NS 3940:2023). Eksempel skal ikke boder via fellesareal være med som S-ROM, men i ny standard er dette med som BRA-e og summert i bruksarealet (BRA). Oversikten over P-ROM og S-ROM er kun ment som informasjon og for sammenligning, og skal ikke brukes i markedsføring av boliger. Tallene er omtrentlige og kan avvike fra faktiske målinger; de er ikke juridisk bindende. Rombenevnelser er vurdert med tanke på dagens bruksområder og tar ikke hensyn til kravene i byggeforskriftene.

Bygning: Leilighet

Hovedareal

Etasje	BRA	BRA-i (internt bruksareal)	BRA-e (eksternt bruksareal)	BRA-b (Innglasset balkong)	TBA (terrasse- og balkongareal)
2. etasje	36	36	0	0	6
Kjeller	7	0	7	0	0
Totalt m²	43	36	7	0	6

Fordeling mellom P-ROM og S-ROM

Etasje	BRA	P-ROM	S-ROM	Beskrivelse P-Rom	Beskrivelse S-Rom
2. etasje	36	36	0	Stue, kjøkken, soverom, gang og bad.	
Kjeller	7	0	7		Bod
Totalt m²	43	36	7		

Kommentar til arealberegning

Bod i kjeller er påvist av selger.

6. Hovedrapport

6.1 Balkong, terrasse, platting

Type	Balkong
Er det gjennomført arbeider etter opprinnelig byggeår?	Nei
Er det synlig tegn på skjevheter/konstruksjonssvikt?	Nei
Er det tegn på sopp/råteskader i treverk eller skader i betong?	Nei
Er det krav til rekkverk?	Ja
Er det avvik på rekkverkshøyde og åpninger i rekkverket i forhold til gjeldene byggt teknisk forskrift på befaringsstidspunktet?	Nei
Er balkong / terrassen teknet?	Ja
Er det ufullstendig/manglende tettesjikt ved oppkant mot vegg og dør?	Ikke kontrollerbart
Oppsummering av balkong, terrasse, platting	TG-0

6.2 Vinduer og dører

Beskrivelse	
Vinduer med 3-lags glass.	
Ytterdør i malt utførelse.	
Terrassedør med glass.	
Er det gjennomført arbeider etter opprinnelig byggeår?	Nei
Er det påvist punkterte eller sprukne glass?	Nei
Er det påvist værslitte karmen, fuktskader eller råteskader?	Nei
Er det ved stikkprøver registrert avvik ved åpne/lukkemekanismen?	Nei
Er det påvist avvik ved utvendig tetting som beslag, vannbord, og omramming?	Nei
Oppsummering av vinduer og dører	TG-0

6.3 Etasjeskille og gulv på grunn

Type	Betongdekke
Er det påvist nedbøy, skjevheter eller svikt i etasjeskille/gulv?	Nei
Oppsummering av etasjeskille og gulv på grunn	TG-0

6.4 Kjøkken

Overflater og innredning

Er det påvist fukt /skader rundt vask/kjøleskap/oppvaskmaskin?	Nei
Er det påvist skader på kjøkkeninnredning utover normal slitasje?	Nei
Oppsummering av overflater og innredning	TG-0
Innredning med mekanisk avtrekksvifte over stekesonen. Det er integrert oppvaskmaskin, platetopp, stekovn og kjøl/fryseskap	

Avtrekk

Type avtrekk	Mekanisk
Er det registrert avvik på avtrekk?	Nei
Oppsummering av avtrekk	TG-0

6.5 Lovlighet

Er det manglende samsvar mellom dagens bruk og godkjente byggetegninger?	Nei
Er det avdekt forhold som tyder på at boenhet ikke er delt opp i brannceller etter kravene i teknisk forskrift?	Nei
Er det manglende ferdiggattest / midlertidig brukstillatelse?	Nei
Det foreligger midlertidig brukstillatelse datert 22.04.2024	
Er det avvik på krav til rømning, dagslysforhold eller takhøyde?	Nei
Er det manglende brannslukkingsutstyr og røykvarsler i boligen iht forskrift?	Nei
Er det skader på brannslukkingsutstyr, røykvarsler, eller er apparat eldre enn 10 år?	Nei

6.6 Avløpsrør

Type avløpsrør	Plast
Er det gjennomført arbeider på anlegget etter byggeår?	Nei
Er det manglende lufting av kloakk over tak?	Nei
Er det sen avrenning fra tappested?	Nei
Mangler det stakemuligheter på avløpsanlegget?	Nei
Har avløpsrør nådd en alder som gir økt risiko for skader eller følgeskader?	Nei
Oppsummering av avløpsrør	TG-0

6.7 Vannledninger

Type anlegg	Rør i rør system
Er det utført arbeider på anlegget etter byggeår?	Nei
Er det etablert fordelerskap?	Ja
Er det manglende vannstoppesystem i tilknytning til, eller manglende avrenning til sluk/avløp fra fordelerskap?	Nei
Har vannrør nådd en alder som gir økt risiko for skader eller følgeskader?	Nei
Er det manglende isolering av vannrør hvor det er risiko for frost eller kondens?	Nei
Er det registrert tegn til lekkasjer eller skader på vannrør?	Nei
Er det redusert vanntrykk ved prøving av to tappesteder samtidig?	Nei
Er det manglende tilgjengelighet til stoppekran?	Nei
Er det dårlig funksjon på stoppekran?	Nei
Oppsummering av vannledninger	TG-0
Stoppekran er plassert i rørfordelingsskap og fungerer som tiltenkt	

6.8 Elektrisk

Er det foretatt kontroll av det lokale el tilsyn i løpet av de siste 5 år	Nei
Type sikringer	Automatsikringer
Er det gjennomført arbeider etter opprinnelig byggeår?	Nei
Er det manglende samsvarserklæring på arbeider utført etter 01.01.1999?	Nei
Er det manglende kursfortegnelse?	Nei
Er det manglende samsvar mellom kursfortegnelse og antall sikringer?	Nei
Er det tegn på varmgang (termiske skader) på kabler, brytere, downlight, stikkontakter, og elektrisk utstyr?	Nei
Er kabler utilstrekkelig festet?	Nei
Er det tegn til at kabelinnføringer og hull i inntak og sikringsskap ikke er tette?	Nei
Spørsmål til eier: Løses sikringene ofte ut?	Nei
Spørsmål til eier: Har det vært brann, branntilløp eller varmgang i anlegget?	Nei
Oppsummering av elektrisk	TG-0

6.9 Vannbåren varme

Type anlegg	Gulvvarme
Er det utført arbeider på anlegget etter byggeår?	Nei
Har vannrør nådd en alder som gir økt risiko for skader eller følgeskader?	Nei
Er det tegn på skader ved gjennomføringer i vegg eller gulv?	Nei
Er det sprekker eller svellinger i overflatemateriale på gulv?	Nei
Er det påvist lekkasjer eller korrosjon ved synlige koblinger eller ventiler?	Nei
Oppsummering av vannbåren varme	TG-0

6.10 Varmtvannsbereider

Tilgjengelighet	Ikke tilgjengelig
Oppsummering av varmtvannsbereider	TG-0
Sentral varmtvannstilførsel.	

6.11 Ventilasjon

Type ventilering	Balansert ventilasjon
Er det utført arbeider på anlegget etter byggeår?	Nei
Når var siste service på anlegget?	
Ikke utført service da anlegget er litt over 1 år	
Er det tegn på fukt eller mugg i filter?	Ikke kontrollerbart
Er det rom med manglende tilluft/avtrekk?	Nei
Er det tegn på utilstrekkelig luftutveksling?	Nei
Oppsummering av ventilasjon	TG-0

6.12 Våtrom

Overflate

Beskrivelse av overflate	
Flislagt gulv og vegg.	
Er det gjennomført arbeider etter opprinnelig byggeår?	Nei
Er det påvist avvik i krav om høydeforskjell på tettesjikt/fall til sluket?	Nei
Er det fare for at lekkasjevann fra installasjoner i rommet ikke når sluket?	Nei
Er vindu eller dør plassert i våtsone (utsatt for vannsprut)?	Nei
Er det gjennomføringer i vegg/tak mot kald sone?	Nei
Er det registrert riss, sprekker i fuger, bom (hulrom) under flis?	Nei
Er det påvist tegn på sopp/råteskader/fuktskader på overflater eller skadedyr?	Nei

Er det registrert knirk i gulvet? Ikke aktuelt (gjelder ikke flislagt gulv)

Oppsummering av overflater

TG-0

Ingen avvik å bemerke.

Membran, tettesjikt og sluk

Er det manglende mulighet for renhold og inspeksjonsmulighet av sluk? Nei

Type sluk Plast

Er det påvist avvik ved utførelsen av membran/tettesjikt/klemring rundt sluk? Nei

Er det påvist tegn på utettheter f.eks. rundt rørføringer eller andre overganger? Nei

Er det påvist feil utførelse, feil materialvalg, eller skader i tettesjikt med fare for fuktskade? Nei

Har membran/tettesjikt nådd en alder som gir økt risiko for skader eller følgeskader? Nei

Oppsummering av membran, tettesjikt og sluk

TG-0

Ingen avvik å bemerke.

Sanitærutstyr

Beskrivelse

Opplagg for vaskemaskin, innfellbare dusjdører, servant med servantskap og veggmontert toalett.

Er det skader på utstyr og innredning? Nei

Er det innebygd sisterner til klosett? Ja

Er det manglende drenering av lekkasjevann fra innebygd sisterner? Nei

Oppsummering av sanitærutstyr

TG-0

Ingen vesentlige avvik å bemerke.

Ventilasjon

Type ventilering Mekanisk avtrekk

Avtrekk via balansert anlegg.

Er ventilasjonen funksjonstestet? Ja

Oppsummering av ventilasjon

TG-0

Avtrekk er testet med papir og det registreres sug i kanalen.

Fuktmåling

Er det foretatt hulltaking fra tilstøtende rom? Nei

Er det påvist indikasjon på skader/fukt ved bruk av fuktsøk/fuktmåling? Nei

Oppsummering av fukt

TG-0

Det er ikke foretatt hulltaking da badet er en prefabrikkert baderomskabin.

Det er foretatt fuktsøk i og rundt våtsone uten funn av forhøyede indikasjonsverdier.

Dokumentasjon

Fremlagt dokumentasjon Nei

6.13 Rom under terreng

Tilgjengelighet Ikke relevant

6.14 Loft (konstruksjonsoppbygging)

Tilgjengelighet Ikke relevant

6.15 Ildsted/Skorstein innvendig i boligen

Tilgjengelighet Ikke relevant

6.16 Toalettrom

Tilgjengelighet Ikke relevant

6.17 Trapp

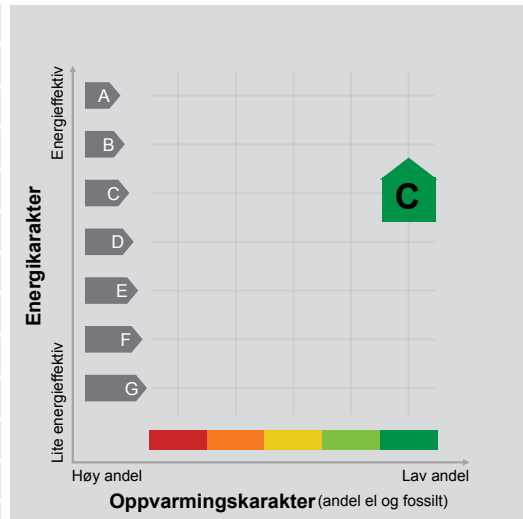
Tilgjengelighet Ikke relevant

6.18 Varmesentral

Tilgjengelighet Ikke relevant

ENERGIATTEST

Adresse	Ringbanen 28
Postnummer	7514
Sted	STJØRDAL
Kommunenavn	Stjørdal
Gårdsnummer	107
Bruksnummer	448
Seksjonsnummer	11
Andelsnummer	—
Festenummer	—
Bygningsnummer	301110566
Bruksenhetsnummer	H0206
Merkenummer	6c2b2d84-720e-4721-8b89-6b38e38cb706
Dato	19.04.2024
Innmeldt av	Multiconsult AS v/ INE TØNNESEN STRAUMBOTN



Energimerket angir boligens energistandard. Energimerket består av en energikarakter og en oppvarmingskarakter, se i figuren. Energimerket symboliseres med et hus, hvor fargen viser oppvarmingskarakter, og bokstaven viser energikarakter.

Energikarakteren angir hvor energieffektiv boligen er, inkludert oppvarmingsanlegget. Energikarakteren er beregnet ut fra den typiske energibruken for boligtypen. Beregningene er gjort ut fra normal bruk ved et gjennomsnittlig klima. Det er boligens energimessige standard og ikke bruken som bestemmer energikarakteren. A betyr at boligen er energieffektiv, mens G betyr at

boligen er lite energieffektiv. En bolig bygget etter byggeforskriftene vedtatt i 2010 vil normalt få C.

Oppvarmingskarakteren forteller hvor stor andel av oppvarmingsbehovet (romoppvarming og varmtvann) som dekkes av elektrisitet, olje eller gass. Grønn farge betyr lav andel el, olje og gass, mens rød farge betyr høy andel el, olje og gass. Oppvarmingskarakteren skal stimulere til økt bruk av varmepumper, solenergi, biobrensel og fjernvarme.

Om bakgrunnen for beregningene, se www.energimerking.no.

Målt energibruk

Brukeren har valgt å ikke oppgi målt energibruk.

Hvordan boligen benyttes har betydning for energibehovet

Energibehovet påvirkes av hvordan man benytter boligen, og kan forklare avvik mellom beregnet og målt energibruk. Gode energivaner bidrar til at energibehovet reduseres. Energibehovet kan også bli lavere enn normalt dersom:

- deler av boligen ikke er i bruk,
- færre personer enn det som regnes som normalt bruker boligen, eller
- den ikke brukes hele året.

Gode energivaner

Ved å følge enkle tips kan du redusere ditt energibehov, men dette vil ikke påvirke boligens energimerke.

Energimerkingen kan kun endres gjennom fysiske endringer på boligen.

Tips 1: Følg med på energibruken i boligen

Tips 2: Luft kort og effektivt

Tips 3: Redusér innnetemperaturen

Tips 4: Bruk varmtvann fornuftig

Mulige forbedringer for boligens energistandard

Ut fra opplysningene som er oppgitt om boligen, anbefales følgende energieffektiverende tiltak. Dette er tiltak som kan gi bygningen et bedre energimerke.

Noen av tiltakene kan i tillegg være svært lønnsomme. Tiltakene bør spesielt vurderes ved modernisering av bygningen eller utskifting av teknisk utstyr.

Tiltaksliste (For full beskrivelse av tiltakene, se Tiltaksliste - vedlegg 1)

- **Slå av lyset og bruk sparepærer**
- **Skifte til spareusj**

- **Velg hvitevarer med lavt forbruk**
- **Montere automatikk på utebelysning**

Det tas forbehold om at tiltakene er foreslått ut fra de opplysninger som er gitt om boligen. Fagfolk bør derfor kontaktes for å vurdere tiltakene nærmere. Eventuell gjennomføring av tiltak må skje i samsvar

med gjeldende lovverk, og det må tas hensyn til krav til godt innneklima og forebygging av fuktskader og andre byggskader.

Boligdata som er grunnlag for energimerket

Energimerket og andre data i denne attesten er beregnet ut fra opplysninger som er gitt av boligeier da attesten ble registrert. Nedenfor er en oversikt over oppgitte opplysninger, som boligeier er ansvarlig for.

Der opplysninger ikke er oppgitt, brukes typiske standardverdier for den aktuelle bygningstypen. For mer informasjon om beregninger, se www.energimerking.no/beregninger.

Bygningskategori: Boligblokker
Bygningstype: Leilighet
Byggeår 2024
Bygningsmateriale:
BRA: 1145
Ant. etg. med oppv. BRA:
Detaljert vegger: Ja
Detaljert vindu: Ja

For oversikt over bygnings-/beregnings-data, se Vedlegg 2.

Teknisk installasjon

Ventilasjon

Om grunnlaget for energiattesten

Oppgitte opplysninger om boligen kan finnes ved å gå inn på www.energimerking.no, og logge inn via ID-porten/Altinn. På siden "Eiendommer" kan du søke opp bygninger og hente fram energiattester som er laget tidligere. For å se detaljer for en bolig hvor det er brukt detaljert registrering må du velge "Gjenbruk"

av aktuell attest under Offisielle energiattester i skjermbildet "Valgt eiendom". Boligeier er ansvarlig for at det blir brukt riktige opplysninger. Eventuelle gale opplysninger må derfor tas opp med selger eller utleier da dette kan ha betydning for prisfastsettelsen. Det kan når som helst lage en ny energiattest.

Om energimerkeordningen

Enova er ansvarlig for energimerkeordningen. Energimerket beregnes på grunnlag av oppgitte opplysninger om boligen. For informasjon som ikke er oppgitt, brukes typiske standardverdier for den aktuelle bygningstypen fra tidsperioden den ble bygd i. Beregningsmetodene for energikarakteren baserer seg på NS 3031 (www.energimerking.no/NS3031).

Spørsmål om energiattesten, energimerkeordningen eller gjennomføring av energieffektivisering og tilskuddsordninger kan rettes til Enova Svarer på tlf. 800 49 003 eller svarer@enova.no.

Plikten til energimerking er beskrevet i energimerkeforskriften (bygninger).

Nærmere opplysninger om energimerkeordningen kan du finne på www.energimerking.no.

For ytterligere råd og veiledning om effektiv energibruk, vennligst se www.enova.no/hjemme eller ring Enova svarer på tlf. **800 49 003**.

Tiltaksliste: Vedlegg til energiattesten

Attesten gjelder for følgende eiendom (Vedlegg 1)

Adresse: Ringbanen 28
Postnummer: 7514
Sted: STJØRDAL
Kommune: Stjørdal
Bolignummer: H0206
Dato: 19.04.2024 5:50:13
Energimerkenummer: 6c2b2d84-720e-4721-8b89-6b38e38cb706

Kommunennummer: 5035
Gårdsnummer: 107
Bruksnummer: 448
Seksjonsnummer: 11
Festenummer: 0
Bygningsnummer: 301110566

Brukertiltak

Tiltak 1: Slå av lyset og bruk sparepærer

Slå av lys i rom som ikke brukes. Bruk sparepærer, spesielt til utelys og rom som er kalde eller bare delvis oppvarmet.

Tiltak 2: Velg hvitevarer med lavt forbruk

Når du skal kjøpe hvitevarer, velg produkter med lavt strømforbruk. Produktene deles inn i energiklasser fra A til G, der A er minst energikrevende, og A+, A++ er enda mindre energikrevende.

Tiltak på sanitæranlegg

Tiltak 3: Skifte til sparedusj

Bytt til sparedusj for begrense bruken av varmtvann.

Tiltak utendørs

Tiltak 4: Montere automatikk på utebelysning

Det kan monteres fotocelle på utebelysning slik at lyset automatisk går av/på etter dagslyset. Eventuelt kan det monteres bevegelsessensorer som slår på lyset ved bevegelse og skrur seg av etter forhåndsinnstilt tid.

Bygningsdata: Vedlegg til energiattesten

Attesten gjelder for følgende eiendom (Vedlegg 2)

Adresse: Ringbanen 28
Postnummer: 7514
Sted: STJØRDAL
Kommune: Stjørdal
Bolignummer: H0206
Dato: 19.04.2024 5:50:13
Energimerkenummer: 6c2b2d84-720e-4721-8b89-6b38e38cb706

Kommunennummer: 5035
Gårdsnummer: 107
Bruksnummer: 448
Seksjonsnummer: 11
Festenummer: 0
Bygningsnummer: 301110566

Enhet	Inngangsverdi
Bygningskategori	BOLIGBLOKKER
Bygningskategori-Id (NVE-Id)	2
Bygningstype	LEILIGHET
Byggeår	2024

Byggstandard

Type bygg	Nybygg
TEK standard	ENERGIREGLER 2016

Energivurdering

Pliktig energivurdering	Nei
Kjelanlegg	Nei
Er vurdering oppløst	Nei
Dato for oppløstning	
Varmeanlegg	Nei
Er vurdering oppløst	Nei
Dato for oppløstning	
Kjøleanlegg	Nei
Er vurdering oppløst	Nei
Dato for oppløstning	
Ventilasjonsanlegg	Nei
Er vurdering oppløst	Nei
Dato for oppløstning	

Areal yttervegger	923 m ²
Areal tak	319 m ²
Areal gulv	320 m ²
Areal vinduer, dører og glassfelt	271 m ²
Oppvarmet BRA	1 145 m ²
Totalt BRA	1 145 m ²
Oppvarmet luftvolum	3 121 m ³
U-verdi for yttervegger	0,19 W/(m ² ·K)
U-verdi for tak	0,12 W/(m ² ·K)
U-verdi for gulv	0,17 W/(m ² ·K)
U-verdi for vinduer, dører og glassfelt	0,82 W/(m ² ·K)
Arealandel for vinduer, dører og glassfelt	23,6 %
Normalisert kuldebroverdi	0,09 W/(m ² ·K)
Normalisert varmekapasitet	37,4 Wh/(m ² ·K)
Lekkasjetall	0,40 1/h
Dato for måling av lekkasjetall (en forutsetning for å kunne få karakter A)	24.01.2024
Temperaturvirkningsgrad for varmegjenvinner	85 %
Estimert årsgjennomsnittlig temperaturvirkningsgrad for varmegjenvinner pga. frostsikring	85 %
Spesifikk vifteeffekt (SFP) relatert til luftmengder i driftstiden	0,96 kW/(m ³ /s)
Spesifikk vifteeffekt (SFP) relatert til luftmengder utenfor driftstiden	0,96 kW/(m ³ /s)
Gjennomsnittlig spesifikk ventilasjonsluftmengde i driftstiden	1,53 m ³ /(m ² ·h)
Årsgjennomsnittlig systemvirkningsgrad for oppvarmingssystemet	86 %
Installert effekt for romoppvarming og ventilasjonsvarme (varmebatteri)	45 W/m ²
Settpunkt-temperatur for oppvarming i driftstiden	21,0 °C
Årsgjennomsnittlig kjølefaktor for kjølesystemet	250 %
Settpunkt-temperatur for kjøling	22,0 °C
Installert effekt for romkjøling og ventilasjonskjøling	0 W/m ²

Driftstider, antall timer i døgn med drift

Driftstid ventilasjon	24 h
Driftstid oppvarming	16 h
Driftstid kjøling	24 h
Driftstid lys	16 h
Driftstid utstyr	16 h
Driftstid varmtvann	16 h
Driftstid personer	24 h

Spesifikt effektbehov for belysning i driftstiden	1,95 W/m ²
Spesifikt varmetilskudd fra belysning i driftstiden	1,95 W/m ²
Spesifikt effektbehov for utstyr i driftstiden	3,00 W/m ²
Spesifikt varmetilskudd fra utstyr i driftstiden	1,80 W/m ²
Spesifikt effektbehov for varmtvann i driftstiden	5,10 W/m ²
Spesifikt varmetilskudd fra varmtvann i driftstiden	0,00 W/m ²
Spesifikt varmetilskudd fra personer i driftstiden	1,50 W/m ²
Total solfaktor for vindu og solskjerming (Ø/SV/N)	0,54
Gjennomsnittlig karmfaktor	0,15
Solskjermingsfaktor pga. horisont, nærliggende bygninger, vegetasjon og eventuelle bygningsutspring	0,58
Oppvarmingsystem(er)	Fjernvarme
Varmefordelingssystem	Vannbåren oppvarming
Eventuell varmekilde for varmepumpe og fordeling	
Manuell eller automatisk solskjerming	MANUELL

Andeler og årgjennomsnittlige systemvirkningsgrader for beregning av levert elektrisitet

Andel av netto energibehov for romoppvarming og ventilasjonsvarme som dekkes av elektrisk varmesystem	0,10
Andel av netto energibehov for romoppvarming og ventilasjonsvarme som dekkes av varmepumpe	0,00
Andel av netto energibehov for romoppvarming og ventilasjonsvarme som dekkes av solfangeranlegg	0,00
Andel av netto energibehov for oppvarming av tappevann som dekkes av elektrisk varmesystem	0,00
Andel av netto energibehov for oppvarming av tappevann som dekkes av elektrisk varmepumpe	0,00
Andel av netto energibehov for oppvarming av tappevann som dekkes av solfangeranlegg	0,00
Årgjennomsnittlig systemvirkningsgrad for elektrisk varmesystem	0,89
Årgjennomsnittlig effektfaktor for varmepumpeanlegg	2,10
Årgjennomsnittlig systemvirkningsgrad for termisk solfangeranlegg	9,00

Andeler og årgjennomsnittlige systemvirkningsgrader for beregning av levert olje

Andel av netto energibehov for romoppvarming og ventilasjonsvarme som dekkes av oljebasert varmesystem	0,00
Andel av netto energibehov for oppvarming av tappevann som dekkes av et oljebasert varmesystem	0,00
Årgjennomsnittlig systemvirkningsgrad for det oljebaserte varmesystemet	0,80

Andeler og årgjennomsnittlige systemvirkningsgrader for beregning av levert gass

Andel av netto energibehov for romoppvarming og ventilasjonsvarme som dekkes av gassbasert varmesystem	0,00
Andel av netto energibehov for oppvarming av tappevann som dekkes av et gassbasert varmesystem	0,00
Årgjennomsnittlig systemvirkningsgrad for det gassbaserte varmesystemet	0,85

Andeler og årgjennomsnittlige systemvirkningsgrader for beregning av levert fjernvarme

Andel av netto energibehov for romoppvarming og ventilasjonsvarme som dekkes av fjernvarmebasert varmesystem	0,90
Andel av netto energibehov for oppvarming av tappevann som dekkes av fjernvarmebasert varmesystem	1,00
Årgjennomsnittlig systemvirkningsgrad for det fjernvarmebaserte varmesystemet	0,86

Andeler og årgjennomsnittlige systemvirkningsgrader for beregning av levert biobrensel

Andel av netto energibehov for romoppvarming og ventilasjonsvarme som dekkes av biobrenselbasert varmesystem	0,00
Andel av netto energibehov for oppvarming av tappevann som dekkes av biobrenselbasert varmesystem	0,00
Årgjennomsnittlig systemvirkningsgrad for det biobrenselbaserte varmesystemet	0,77

Andeler og årgjennomsnittlige systemvirkningsgrader for beregning av levert annen energivare

Andel av netto energibehov for romoppvarming og ventilasjonsvarme som dekkes av varmesystem basert på andre energivarer	0,00
---	------

Andel av netto energibehov for oppvarming av tappevann som dekkes av et varmesystem basert på andre

energivarer	0,00
Årsgjennomsnittlig systemvirkningsgrad for varmesystem for andre energibærere	0,98

Klimastasjon / kilde	Trondheim (MeteoNorm)
Dato for beregning	18.4.2024

Henvisning til dokumentasjon for inndata eller begrunnelse for avvik fra normative tillegg til NS 3031 eller andre forhold vedr. beregningene

Beregningsprogram

Navn programvare	SIMIEN
Versjon	6.017
Produsent / leverandør	ProgramByggerne
Beskrivelse: Månedsberegning / timesberegning / dynamisk	Dynamisk timesberegning

Energirådgiver

Firma	Multiconsult AS
Navn person	Ine T. Straumbotn

Beregningsresultater som er input til attestgenerator i EMS

Netto energibudsjett

Romoppvarming	31,6 kWh/år
Ventilasjonsvarme	3,7 kWh/år
Varmtvann	29,8 kWh/år
Vifter	3,6 kWh/år
Pumper	1,3 kWh/år
Belysning	11,4 kWh/år
Teknisk utstyr	17,5 kWh/år
Romkjøling	0,0 kWh/år
Ventilasjonskjøling	0,0 kWh/år
Totalt NettoEnergibehov	98,9 kWh/år

Beregnet levert energi ved normalisert klima	120 002 kWh/år
Beregnet spesifikk levert energi ved normalisert klima	104,78 kWh/(m ² ·år)
Beregnet levert energi til oppvarming og varmtvann ved normalisert klima	81 340 kWh/år
Beregnet spesifikk levert energi ved lokalt klima	103,72 kWh/(m ² ·år)
Beregnet levert energi ved lokalt klima	118 791 kWh/år

Målt energibruk (levert energi), temperaturkorrigert målt energi for et år.

Elektrisitet	0 kWh/år
Olje	0 liter/år
Gass	0,0 Sm ³ /år
Fjernvarme	0 kWh/år
Biobrensel	0 kg/år
Annen energivare	0 kWh/år
Totalt	0 kWh/år

Beregnet levert energi ved normalklima

Elektrisitet	43 431 kWh/år
Olje	0 kWh/år
Gass	0 kWh/år
Fjernvarme	76 571 kWh/år
Biobrensel	0 kWh/år
Annen energivare	0 kWh/år
Totalt	120 002 kWh/år

Sum andel elektrisitet, olje og gass	24,6 %
--------------------------------------	--------

Nabolagsprofil

Ringbanen 28 - Nabolaget Stjørdal sentrum østre/Lillemoen - vurdert av 22 lokalkjente

Nabolaget spesielt anbefalt for

- Familier med barn
- Enslige
- Godt voksne



Offentlig transport

Ringbanen Linje 311	11 min	1 km
Stjørdal stasjon Buss, tog	18 min	1.7 km
Stjørdal stasjon Linje F7, R60, R70	19 min	1.7 km
Trondheim Værnes	9 min	

Skoler

Halsen barneskole (1-7 kl.) 364 elever, 21 klasser	16 min	1.4 km
Fagerhaug Kristne skole (1-10 kl.) 82 elever, 7 klasser	16 min	1.4 km
Fagerhaug International School (1-10 kl.) 126 elever, 10 klasser	16 min	1.4 km
Halsen ungdomsskole (8-10 kl.) 314 elever, 24 klasser	14 min	1.2 km
Stokkan ungdomsskole (8-10 kl.) 487 elever, 36 klasser	21 min	1.9 km
Ole Vig videregående skole 82 klasser	16 min	1.5 km
Aglo videregående skole 8 klasser	14 min	11.5 km

«Ei perle i Trøndelag»

Sitat fra en lokalkjent



Opplevd trygghet

Veldig trygt 84/100



Kvalitet på skolene

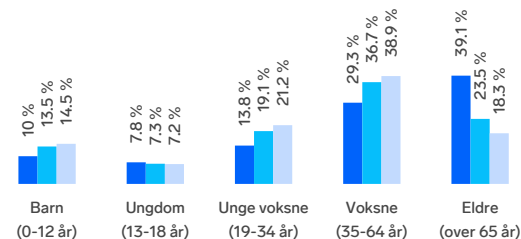
Veldig bra 76/100



Naboskapet

Godt vennskap 68/100

Aldersfordeling



Område	Personer	Husholdninger
Stjørdal sentrum østre/Li...	859	465
Stjørdal	11 692	5 711
Norge	5 425 412	2 654 586

Barnehager

Husbymyra barnehage (1-5 år) 41 barn	14 min	1.3 km
Midtheim barnehage (0-5 år) 46 barn	17 min	1.5 km
Sandskogon barnehage (1-5 år) 53 barn	17 min	1.5 km

Dagligvare

Coop Extra Stjørdal	9 min	
Rema 1000 Husbyfaret Post i butikk, PostNord	3 min	0.9 km



Innholdet i nabolagsprofilen er hentet fra ulike datakilder, og feil eller mangler kan forekomme. Vurderinger og sitater er innhentet på web og gir uttrykk for hvordan naboene vurderer nabolaget. FINN.no AS kan ikke holdes ansvarlig for feil/mangler i profilen. Copyright © Finn.no AS 2026

Primære transportmidler



1. Egen bil



2. Buss



Gateparkering

Lett 82/100



Kvalitet på barnehagene

Veldig bra 80/100



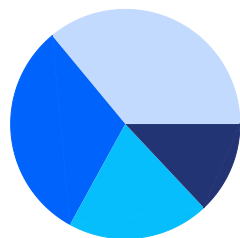
Turmulighetene

Nærhet til skog og mark 78/100

Sport

	Halsen barne- og ungdomsskole Ballspill	14 min	1.2 km
	Ny storhall på Øverlands Minde Aktivitetshall	16 min	1.4 km
	Fitnesspoint Stjørdal	12 min	
	3T- Stjørdal	13 min	

Boligmasse



■ 31% enebolig
■ 20% rekkehus
■ 36% blokk
■ 13% annet

«Sentrumsnært»

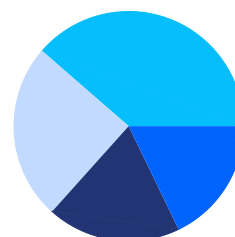
Sitat fra en lokalkjent

“

Varer/Tjenester

	Domus Kjøpesenter Stjørdal	10 min
	Apotek 1 Stjørdal	10 min

Aldersfordeling barn (0-18 år)



■ 18% i barnehagealder
■ 39% 6-12 år
■ 25% 13-15 år
■ 19% 16-18 år

Familiesammensetning

Par m. barn



Par u. barn



Enslig m. barn



Enslig u. barn



Flerfamilier



0% 49%

■ Stjørdal sentrum østre/Lillemoen

■ Stjørdal

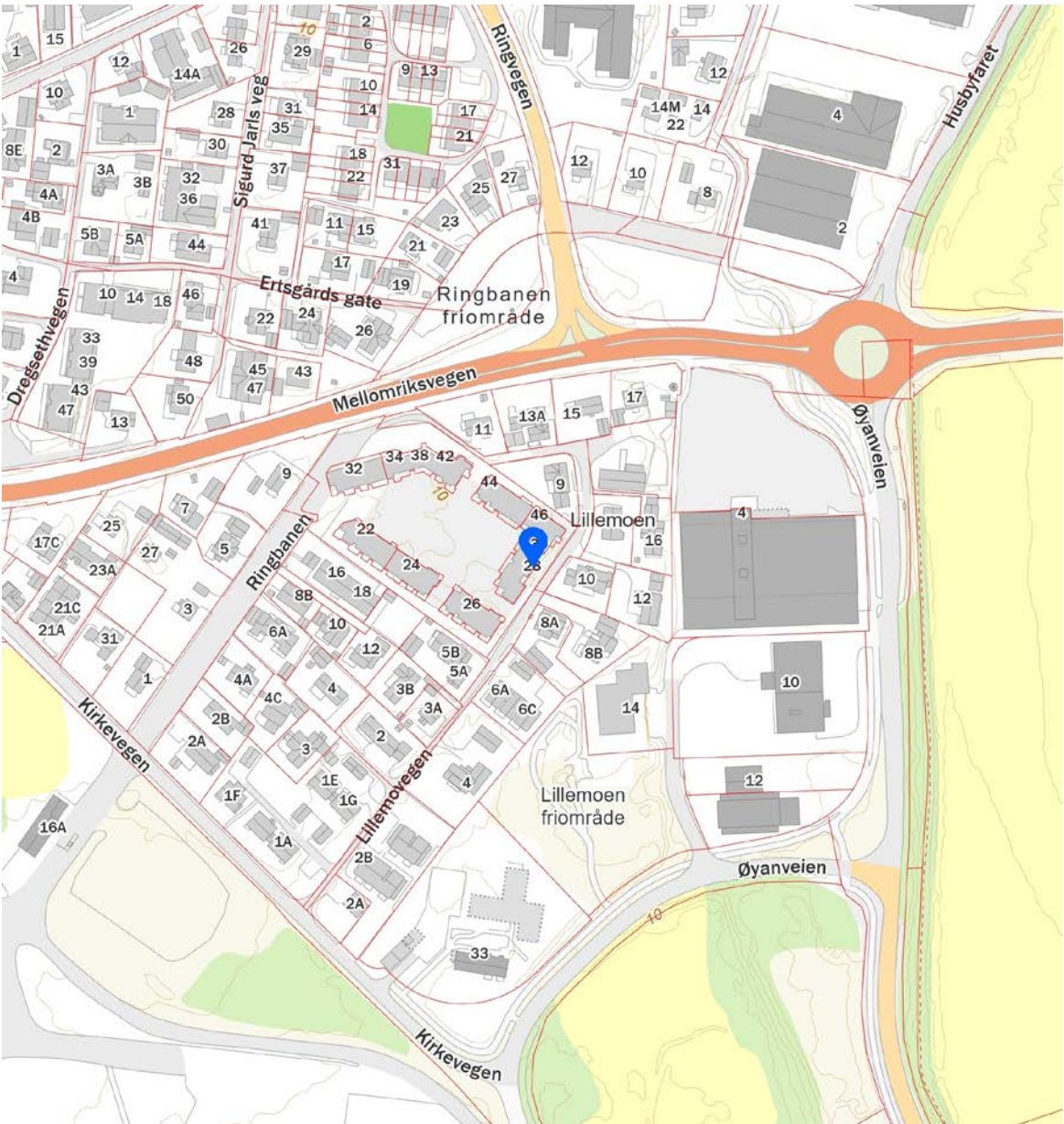
■ Norge

Sivilstand

		Norge
Gift	37%	33%
Ikke gift	41%	54%
Separert	12%	9%
Enke/Enkemann	10%	4%



Innholdet i nabolagsprofilen er hentet fra ulike datakilder, og feil eller mangler kan forekomme. Vurderinger og sitater er innhentet på web og gir uttrykk for hvordan naboeene vurderer nabolaget. FINN.no AS kan ikke holdes ansvarlig for feil/mangler i profilen. Copyright © Finn.no AS 2026



 Innholdet i nabolagsprofilen er hentet fra ulike datakilder, og feil eller mangler kan forekomme. Vurderinger og sitater er innhentet på web og gir uttrykk for hvordan naboe vurderer nabolaget. FINN.no AS kan ikke holdes ansvarlig for feil/mangler i profilen. Copyright © Finn.no AS 2026

Boligopplysninger:

Saksbehandler: Robot Bomidt

Dato utkjrt: 19.09.25 Side 1 av 2

Sameiet Hangaren 5	V ³ r ref.: 286/11	Fjdsels dato eier: 15.01.1998
Ringbanen 28	Type: Sameier	
7514 STJ d RDAL	Eiere: Eirik Teveldal	
Organisasjonsnr: 933 029 573	Seksjonsnr: 11	

1: Felleskostnader

Tot. innev. m ³ ned:	3 025	
Felleskostnader: Renovasjon		375
Felleskostnader - fordelt pr areal		1 164
Tilleggsytelser: Felleskostnad bod park.kjeller		83
Felleskostnad fellesareal		250
TV/Internett		499
M ³ ler: Hangaren 5 Fjernvarme: Fjernvarme (286 - 11)		420
Hangaren 5 Kaldt vann: Kaldt vann (28 - 11)		234

3: Fellesgjeld

Ajourf. Andel f.gj. (P n): 0	Gjeld siste ³ rsoppg.: 1 460
Klient ajourf. P n:	Klient gj. s. ³ rsoppg.: 36 857

4: S N rskilte opplysninger

Klausuler:

Styreleder: Ove Holme
Adresse: Ringbanen 28
Postnr/-sted: 7514 STJ d RDAL
Telefon: Mob.: 90851521
E-post: ovholme@hotmail.com
Webseite: bomidt.no

Boliginfoen fra Forretningsfjrer baserer seg p³ inngitte opplysninger og er prisgitt at boligselskapet har oversendt all relevant informasjon. Det anbefales i alle tilfeller at megler selv sjekker med boligselskapet/styret om det foreligger planer, disponeringer eller avvik som p³ virker andelens økonomi.

5: Restanse felleskostnader pr. 19.09.2025

Utest ³ ende saldo:	0		
Felleskostnader:	0	Restanse:	0
Gebyr:	0	Forskudd:	0
Rente:	0	Overdekning:	0

6: Ligning - 2024

Annen formue:	16 246	Gjeld:	1 460	Andre inntekter:	10
		Utgifter:	0		

7: P³ lydende

P ³ lydende:		Opprinnelig innskudd:	
Seksjonsnr: 11		Partialobligasjonsnr:	

8: Bygning/eiendom

G³ rds/bruksnr: 107/448 - seksjon:11

Bygningstype: LAVBLOKK

Feste/eiet tomt: Eiet

9: Forsikring

Forsikret i: Tryg Forsikring	Polisenr: 8798523
------------------------------	-------------------

10: Fasiliteter og andre enhetsopplysninger

SSBnr: H0206

Etasje:		Oppvarmingstype: Fjernvarme
Heis:	Nei	
Parkeringstype:	Uspesifisert parkering ()	
System ³ s:	Nei	Antall rom:
Husdyrhold:	J a	Oppr. antall rom:
Livslp standard:	Nei	Kategori: 35 kvm
Fasiliteter:		

Boligopplysninger:

Saksbehandler: Robot Bomidt

Dato utkjrt: 19.09.25 Side 2 av 2

Sameiet Hangaren 5

V³ r ref.: 286/11

Fjdsels dato eier: 15.01.1998

Ringbanen 28

Type: Sameier

7514 STJ ð RDAL

Eiere: Eirik Teveldal

Organisasjonsnr: 933 029 573

10: Fasiliteter og andre enhetsopplysninger

Forretningsfører avregner felleskostnader ved restansesjekk

ORDENSREGLER FOR SAMEIET HANGAREN 5

Ordensreglene er vedtatt i ekstraordinært årsmøte 31.01.2024. Sist endret på årsmøte 24.06.2025. Ordensreglene er å anse som et supplement til de vedtekter som til enhver tid gjelder for sameiet.

1 FORMÅL, ANSVAR OG OMFANG

Ordensreglene er til for å holde ro og orden i sameiet, skape trivsel og for å sikre et godt bomiljø.

Et godt bomiljø avhenger i første rekke av beboernes egen evne til å omgås med mennesker samt vise hensyn og omtanke under de forskjellige forhold. Husordensreglene har til hensikt å skape gode naboforhold.

Ordensreglene gjelder for alle som oppholder seg i sameiets bruksenheter og fellesarealer. Hver enkelt eier er ansvarlig for at egne husstandsmedlemmer, besøkende og eventuelle framleiere gjøres kjent med reglene og overholder disse. Seksjonseier blir erstatningspliktig for enhver skade som skyldes overtredelse av husordensreglene eller mangel på aktsomhet.

2 HMS, SIKKERHET OG LÅSING

Sameiet er underlagt helse- miljø- og sikkerhetslovgivingen (HMS).

For å øke sikkerheten, skal alle dører til eventuelle fellesområder og andre låsbare rom/innretninger være låst når ingen oppholder seg der. Dette gjelder også dører til egne boder. Rømmings- og tilkomstveier må ikke blokkeres av emballasje, utstyr, sykler og lignende.

Ved salg av boligen skal pålagt brannvernutstyr stå igjen i boligen.

3 BRUK, VEDLIKEHOLD, SKADER OG MELDEPLIKT

Seksjonseier skal på egen kostnad innenfor bruksenheten og i ytre rom som tilhører denne, besørge forsvarlig vedlikehold. Det gjøres spesielt oppmerksom på å unngå fuktskader på dørstokker og vindusrammer, samt at avløp holdes åpne. Felles ledninger og anlegg som går gjennom bruksenheten skal utskiftes/vedlikeholdes av sameiet. Alle ledninger og innretninger seksjonseier selv har satt opp, uansett plassering, skal vedlikeholdes av seksjonseier. Sameiets styre skal ha melding om oppståtte skader, feil i ledningsnett og lekkasjer.

Seksjonseier skal påse at avtrekksventiler på kjøkken, bad og toalett holdes åpne for å unngå at det oppstår kondensskader og muggdannelse i boligen.

Seksjonseier skal videre påse at boligen er tilstrekkelig oppvarmet ved fravær, flytting e.l. i den kalde årstid, slik at vann- og avløpsrør ikke blir frostskaadet.

Det skal meldes fra til styret om det oppdages insekter eller skadedyr i bruksenheten eller fellesarealene.

Gassbeholdere skal ikke oppbevares i boder i kjeller eller loft. Det kan oppbevares inntil 2 x11kg gassbeholdere i boligen.

Seksjonseier plikter å sørge for innboforsikring for sin bruksenhet.

Om sameiets forsikringsdekning benyttes, skal styret pålegge seksjonseier å betale egenandelen dersom skadeårsaken ligger innenfor seksjonseierens ansvar.

4 FELLESAREALER OG FELLESANLEGG

Fellesarealer og tilkomstarealer skal ikke benyttes til oppbevaring av privat utstyr. Unngå skader på bygg og fellesarealer som kan påføre sameiet - og dermed seksjonseierne - unødvendige omkostninger.

Restavfall, papp/papir, miljøavfall og spesialavfall skal sorteres etter Renholdsverkets sorteringsliste. For store mengder avfall, benyttes gjenbruksstasjonen som er etablert i kommunen. Etterlat ikke ting som ikke er i bruk, eller skal kastes, i fellesareal og felles tilkomstveier.

5 BYGNINGSMESSIGE FORANDRINGER

Det skal ikke gjøres bygningsmessige forandringer som berører bærende/støttende elementer!

Det må søkes styregodkjennelse før montering av sol/vindskjerming, parabolantenn, platter, leegger, e.l. Dersom slikt utstyr skal monteres, skal typer, fargevalg etc. samordnes og godkjennes. Det finnes egne bestemmelser om bygningsmessige arbeider og installasjoner i sameiets vedtekter.

6 DYREHOLD

Husdyrhold er generelt tillatt så lenge dyreholdet ikke er til sjenanse eller ulempe for de andre beboerne. Beboere som har husdyr, må sørge for å ha full kontroll over dyret til enhver tid, og påse at dyret ikke sjenerer noen eller etterlater ekskrementer på sameiets område.

7 RO, ORDEN OG ALMINNELIGE HENSYN

Alle beboere skal ha frihet til vanlig livsutfoldelse i sin bolig, såfremt det ikke sjenerer andre. Unngå unødig støy i boligen/bruksenheten og i felles/tilkomstarealer i huset eller utenfor naboenes uteplass. All virksomhet som kan tenkes å støye mer enn vanlig, kan bare drives dersom sameiets styre og naboene har samtykket.

På søndager og helligdager og mellom kl 23⁰⁰ og 07⁰⁰ på hverdager skal det være ro i sameiet. Banking, boring, og annen kraftig støy fra bygningsarbeid, musikkanlegg og lignende må ikke foregå i dette tidsrom. Nabovarsel bør sendes ut i god tid dersom man planlegger større festligheter.

Det er tillatt å bruke elektrisk og gassgrill på egen terrasse. Kullgrill er ikke tillatt. Grillen må plasseres slik at lukt og grillos ikke er til sjenanse for naboer. Det er en forutsetning at brukerne har satt seg inn i gjeldende brannvernlov og oppbevarer gassbeholdere iht. brannvesenets anbefalinger.

8 Røyking

Røyking på egen balkong er ikke tillatt dersom det medfører vesentlig ulempe for andre beboere, som ved at røyk går inn i andres ventilasjonsanlegg og påvirker andres inneluft. Det skal tas ekstra hensyn dersom det bor barn i tilstøtende/berørte leilighet. Røyking må da skje på et sted som ikke sjenerer andre, som for eksempel inne i egen leilighet, eller på annet egnet område utenomhus.

9 PLIKTER OG MISLIGHOLD

Alle beboerne må sette seg inn i - og følge - ordensreglene.

Eventuelle klager på overtredelse av vedtekter og ordensregler skal først tas opp med den/de det gjelder før det sendes til styret. Styret behandler kun skriftlige henvendelser.

Seksjonseiere som leier ut sin bruksenhet plikter å levere ut disse ordensregler til leietakere.

Brudd på ordensreglene er å anse som mislighold. Dersom en seksjonseier til tross for advarsel, vesentlig misligholder sine plikter, kan styret kreve fravikelse av bruksenheten og/eller salg av seksjonen. Dersom en leietaker til tross for advarsel, vesentlig misligholder sine plikter, kan styret pålegge seksjonseier å avslutte leieforholdet og kreve at leietaker flytter ut. Det er seksjonseier som er ansvarlig ovenfor sameiet ved utleie av seksjon.

VEDTEKTER
FOR
SAMEIET HANGAREN 5

Vedtatt i medhold av lov om eierseksjoner
16. juni 2017 nr. 65

1 NAVN, EIENDOM OG FORMÅL

Sameiets navn er Sameiet Hangaren 5.
Sameiet er opprettet ved tinglysning av vedtak om seksjonering fra kommunen.

Sameiet består av 20 eierseksjoner på eiendommen gnr. 107, bnr. 448 i Stjørdal kommune.
Seksjonene er seksjonert til boligformål.

Sameiet har til formål å drifte og vedlikeholde felles eiendom og regulere forholdet mellom seksjonseierne.

Den enkelte bruksenhet består av en klart avgrenset og sammenhengende hoveddel av bebyggelsen på eiendommen.
De deler av bebyggelsen som ikke inngår i de enkelte eierseksjoner er fellesareal.

2 SAMEIEBRØK

Sameiebrøken er seksjonseiers forholdsmessige eierandel i sameiet. Sameiebrøken kommer frem av seksjoneringsøknaden.

Sameiebrøken bygger på hoveddelens bruksareal fra tegning. Bruksareal fra tegning kan avvike og kan ikke legges til grunn for enhetens faktiske areal.

3 HEFTELSEFORM OG RÅDERETT

For felles ansvar og forpliktelser hefter den enkelte seksjonseier i forhold til sin sameiebrøk.

Den enkelte seksjonseier disponerer fritt over egen seksjon med de begrensningene som følger av sameieforholdet og eierseksjonsloven.
Seksjonseier kan fritt selge, pantsette og leie ut sin egen seksjon med mindre annet følger av lov, avtaler eller disse vedtekter.
En seksjonseier kan med samtykke fra styret gjennomføre tiltak på fellesarealene som er nødvendige på grunn av seksjonseierens eller husstandsmedlemmenes nedsatte funksjonsevne. Styret kan bare nekte å samtykke dersom det foreligger en saklig grunn.

Den enkelte seksjon samt fellesarealene kan bare nyttes i samsvar med formålet, og må ikke nyttes slik at andre seksjonseiere påføres skade eller ulempe på en urimelig eller unødvendig måte. Endring av bruksformål krever reseksjonering etter eierseksjonslovens §21, annet ledd.

Ingen seksjonseiere eller andre har noen form for forkjøpsrett til seksjoner i sameiet.

Ingen kan kjøpe eller på annen måte erverve en boligseksjon hvis ervervet fører til at man blir eier av flere enn to boligseksjoner i eierseksjonssameiet.

Seksjonene skal kun benyttes til beboelse, og kan ikke, uten sameiestyrets skriftlige godkjenning, brukes til ervervs- eller yrkesmessig virksomhet eller på annen måte som medfører ulempe for de øvrige seksjonseierne. Eventuell næringsdrift tillates bare i den utstrekning at vedkommende bolig fortsatt i all hovedsak benyttes til boligformål.

Korttidsutleie av hele boligseksjonen i mer enn nitti døgn årlig er ikke tillatt. Med korttidsutleie menes utleie i inntil tretti døgn sammenhengende.

Forpliktelser og rettigheter etter disse vedtekter kan ikke skilles fra eierandelen, og er hver enkelt seksjonseiers fulle ansvar.

Ved salg eller utleie av bruksenheter skal styret skriftlig underrettes med navn og kontaktinformasjon til ny seksjonseier eller leietaker. Ved eierskifte kan det belastes et eierskiftegebyr.

Kameraovervåkning er tillatt i sameiets fellesarealer. Styret har ansvar for at kameraovervåkning foregår i henhold til gjeldende regelverk.

4 PARKERING, BODER OG UTEAREALER

Organisering av parkeringsplasser og boder

Sameiets parkeringsbehov og boder ivaretas i eiendommen gnr. 107 bnr. 450. Parkeringseiendommen vil bli fradelt som egen eiendom og etablert som et eget sameie.

Seksjonseierne som har rett til parkering og/eller bod får rettigheten sikret ved tinglyst realandel og blir etter dette sameier i Sameiet Hangaren Parkeringskjeller. Sameierne i dette sameiet må forholde seg til de til enhver tid gjeldende vedtekter, budsjett og vedtak i sameiermøte.

Organisering av felles utomhusarealer

Fellesarealer for alle eiendommene innenfor reguleringsplan Boligfelt Ringbanen med Plan-ID 5035_1-275 ivaretas på eiendommen gnr. 107 bnr. 394. Eiendommen organiseres som et tingsrettslig sameie.

Seksjonseierne får rettigheten sikret ved tinglyst realandel og blir etter dette sameier i Realsameiet Hangaren Fellesareal. Sameierne i dette sameiet må forholde seg til de til enhver tid gjeldende vedtekter, budsjett og vedtak i sameiermøte.

Drift og vedlikehold av portrom

Ansvar for og kostnader med drift av portrommet på sameiets eiendom, er iht. erklæringer/rettigheter lagt til Realsameiet Hangaren Fellesareal gnr 107 bnr 394. Den aktuelle del av eiendommen som skal driftes av Fellesarealsameiet, er til bruk for alle matrikkelenhetene innenfor reguleringsplan Boligfelt Ringbanen med Plan-ID 5035_1-275.

5 VEDLIKEHOLD

Seksjonseiers vedlikeholdsplikt

Seksjonseieren skal vedlikeholde bruksenheten slik at skader på fellesarealene og andre bruksenheter forebygges, og slik at de øvrige seksjonseierne slipper ulemper. Vedlikeholdsplikten omfatter også eventuelle tilleggsdeler til bruksenheten.

Vedlikeholdsplikten omfatter også utbedring av tilfeldige skader, for eksempel skader som er forårsaket av uvær, innbrudd eller hæverk.

Etter et eierskifte har den nye seksjonseieren plikt til å utføre vedlikehold, inkludert reparasjoner og utskifting. Denne plikten gjelder selv om vedlikeholdet skulle ha vært utført av den tidligere seksjonseieren.

Den enkelte seksjonseier har plikt til å varsle styret skriftlig dersom det avdekkes behov for større vedlikehold eller utbedring av bygningsmassen.

Den enkelte seksjonseier skal holde seksjonen fri for insekter og skadedyr. Dersom insekter eller skadedyr oppdages, eller spor etter at slike har vært til stede, plikter seksjonseieren straks å sende skriftlig varsel til styret.

Balkonger og terrasser som inngår i en seksjons hoveddel, er det i prinsippet seksjonseieren som har vedlikeholdsansvar for.

Den enkelte seksjonseier har plikt til å foreta nødvendig snørydding, fjerning av løv og lignende samt foreta tilsyn med avløp/sluk på sin balkong/terrasse – herunder oppsteking.

Sameiets vedlikeholdsplikt

Sameiet skal holde utvendige og innvendige fellesarealer, inkludert bygningene og felles installasjoner, forsvarlig ved like. Vedlikeholdet skal utføres slik at skader på fellesarealene og de enkelte bruksenhetene forebygges, og slik at seksjonseierne slipper ulemper. Vedlikeholdsplikten omfatter alt som ikke faller inn under den enkelte seksjonseierens vedlikeholdsplikt. Vedlikeholdsplikten omfatter også reparasjon og utskifting når det er nødvendig, og utbedring av tilfeldige skader.

Sameiets vedlikeholdsplikt omfatter også felles installasjoner som går gjennom bruksenheter, slik som rør, ledninger og kanaler. Sameiet har rett til å føre nye slike installasjoner gjennom bruksenhetene hvis det ikke skaper vesentlig ulempe for den aktuelle seksjonseieren. Seksjonseieren skal gi sameiet adgang til bruksenheten for å vedlikeholde, installere og kontrollere installasjoner. Kontroll og arbeid i bruksenhetene skal varsles i rimelig tid og gjennomføres slik at det ikke skaper unødvendig ulempe for seksjonseieren eller andre brukere.

Seksjonseierens og sameiets erstatningsansvar for mangelfullt vedlikehold er omtalt i eierseksjonslovens §§34 - 37.

6 BYGNINGSMESSIGE ARBEIDER OG INSTALLASJONER

Utvendige arrangement på bygningene er ikke tillatt uten styrets og/eller årsmøtet og bygningsmyndighetenes godkjenning. Det påhviler den enkelte seksjonseier å vedlikeholde alle egne utvendige arrangementer.

Installering av sol/vindskjerming, antenner, varmepumper, skillevegger, gjerder, plattinger, boblebad/badestamp samt bytte av fast belegg på balkonger/terrasser er ikke tillatt uten skriftlig godkjenning fra styret. Punktet er ikke uttømmende.

Utskifting av vinduer og utvendige dører, innglassing, endring av fasadekledning, endring av utvendige farger o.l. skal skje etter en samlet plan for bygningene etter vedtak i årsmøtet.

Ved vesentlige bygningsmessige endringer/arbeider innen den enkelte seksjon, skal styret skriftlig orienteres på forhånd. Styret har rett til å kreve dokumentasjon fra seksjonseier på at arbeidene ikke vil medføre fare for skade på eiendommen. Styret kan i mangel av slik dokumentasjon stanse bygningsarbeidene.

Det gjøres oppmerksom på at det er begrenset jorddybde ned til parkeringskjeller. På bakgrunn av dette skal alle inngrep som innebærer graving eller beplantning på bakkeplan avklares med Sameiet Hangaren Parkeringskjeller og Realsameiet Hangaren Fellesareal.

7 ORDENSREGLER

Årsmøtet fastsetter vanlige ordensregler for eiendommen.

8 STYRET

Sameiet skal ha et styret som bestå av en leder og inntil tre styremedlemmer. Det kan velges inntil to varamedlemmer.

Kun fysiske personer kan være styremedlemmer.

Av de valgte styremedlemmene skal det velges en representant til styret i Sameiet Hangaren Parkeringskjeller og Realsameiet Hangaren Fellesareal. Sameiets styrerepresentant for disse sameiene innehar fullmakt på vegne av seksjonseieren til å representere deres andeler i de respektive sameiene.

Styreleder og styremedlemmer velges for to år, varamedlemmer velges for ett år. Ved det enkelte valg kan styremedlemmer velges for en kortere periode, som ikke skal settes kortere enn ett år.

Styret konstituerer seg selv.

Årsmøtet velger styret med vanlig flertall av de avgitte stemmene. Styrelederen skal velges særskilt.

Når særlige forhold foreligger, har et styremedlem rett til å fratre før tjenestetiden er ute.

Styret skal ha rimelig forhåndsvarsel og forretningsfører skal informeres.

Årsmøtet kan med vanlig flertall beslutte at et medlem av styret skal fratre.

Styret skal sørge for vedlikehold og drift av eiendommen og ellers sørge for forvaltningen av sameiets anlegg i samsvar med lov, vedtekter og beslutninger på årsmøtet.

Styret skal ta alle beslutninger som ikke i loven eller vedtektene er lagt til andre organer.

Beslutninger som kan tas med et vanlig flertall på årsmøtet, kan også tas av styret om ikke annet følger av lov, vedtekter eller årsmøtets beslutning i det enkelte tilfelle.

Styret kan ikke ta beslutninger eller handle på en måte som er egnet til å gi noen seksjonseiere eller utenforstående en urimelig fordel på andre seksjonseieres bekostning.

Styret har rett til å representere seksjonseierne og forplikte dem med sin underskrift i saker som gjelder seksjonseierens felles rettigheter og plikter.

Styrets leder og et styremedlem i fellesskap forplikter og tegner sameiets navn. Styret kan gi prokura.

Styrelederen skal sørge for at styret møtes så ofte som det trengs. Styremøtet skal ledes av styrelederen. Er ikke styrelederen til stede, og det ikke er valgt noen nestleder, skal styret velge en møteleder.

Styret er beslutningsdyktig når mer enn halvparten av alle styremedlemmene er til stede. Beslutninger kan treffes med mer enn halvparten av de avgitte stemmene. Står stemmene likt, gjør møtelederens stemme utslaget. De som stemmer for en beslutning, må likevel utgjøre mer enn en tredjedel av alle styremedlemmene.

Styret skal føre protokoll fra styremøtene. Alle de fremmøtte styremedlemmene skal undertegne protokollen.

9 ÅRSMØTET

Frist, varsel, saker og innkalling

Årsmøtet har den øverste myndigheten i sameiet.

Ordinært årsmøte skal holdes hvert år innen utgangen av juni.

Ekstraordinært årsmøte skal holdes når styret finner det nødvendig, eller når minst to seksjonseiere som til sammen har minst ti prosent av stemmene, krever det og samtidig oppgir hvilke saker de ønsker behandlet.

Styret skal på forhånd varsle seksjonseierne om dato for møtet og om siste frist for å innlevere saker som ønskes behandlet. Saker som en seksjonseier ønsker behandlet i det ordinære årsmøtet, skal nevnes i innkallingen når styret har mottatt krav om det før fristen.

Styret innkaller årsmøtet med et skriftlig varsel som skal være på minst åtte og høyst tjue dager. Som skriftlig regnes også elektronisk kommunikasjon.

Styret kan om nødvendig innkalle til ekstraordinært årsmøte med kortere varsel, men varselet kan aldri være kortere enn tre dager.

Innkallingen skal tydelig angi de sakene årsmøtet skal behandle.

Skal årsmøtet kunne behandle et forslag som etter loven eller vedtektene må vedtas med minst to tredjedels flertall av de avgitte stemmene, må hovedinnholdet være angitt i innkallingen.

Årsmøtet skal behandle de sakene som er angitt i innkallingen til møtet.

Uten hensyn til om sakene er nevnt i innkallingen, skal det ordinære årsmøtet

- behandle og eventuelt godkjenne styrets regnskap for foregående kalenderår
- velge styremedlemmer

Årsregnskap, revisjonsberetning og evt. årsberetning fra styret skal senest en uke før det ordinære årsmøtet sendes ut til alle seksjonseierne med kjent adresse. Dokumentene skal dessuten være tilgjengelig i årsmøtet.

Styret beslutter hvordan ordinære og ekstraordinære årsmøter skal gjennomføres. Årsmøtet skal gjennomføres som fysisk møte dersom minst to seksjonseiere som til sammen har minst ti prosent av stemmene, krever det. Styret setter en frist for når krav om fysisk møte kan settes frem. Fristen kan tidligst løpe fra seksjonseierne har blitt informert om hvilke saker årsmøtet skal behandle, og må være så lang at seksjonseierne får rimelig tid til å vurdere om de skal fremme krav om fysisk møte.

Dersom årsmøtet ikke gjennomføres som fysisk møte, må styret sørge for en forsvarlig gjennomføring og at det foreligger systemer som sikrer at lovens krav til årsmøte er oppfylt. Systemene må sikre at deltakelsen og stemmegivningen kan kontrolleres på en betryggende måte, og det må benyttes en betryggende metode for å bekrefte deltakernes identitet.

Stemmerett, møterett, møteledelse og behandling av saker

Hver seksjon har én stemme i årsmøtet.

Flertallet regnes etter antall stemmer. Blanke stemmer anses som ikke avgitt. Står stemmene likt, avgjøres saken ved loddtrekning.

Alle seksjonseierne har rett til å delta på årsmøtet med forslags-, tale-, og stemmerett. Ektefelle, samboer eller et annet medlem av husstanden til eieren av en boligseksjon har rett til å være til stede og til å uttale seg.

Styremedlemmer, forretningsfører, revisor og leier av boligseksjon har rett til å være til stede på årsmøtet og til å uttale seg. Styreleder og forretningsfører har plikt til å være til stede med mindre det er åpenbart unødvendig, eller de har gyldig forfall.

En seksjonseier kan møte ved fullmektig. Fullmakten kan når som helst tilbakekalles. Seksjonseieren har rett til å ta med en rådgiver til årsmøtet. Rådgiveren har bare rett til å uttale seg dersom et flertall på årsmøtet tillater det.

Styrelederen leder årsmøtet med mindre årsmøtet velger en annen møteleder. Møtelederen behøver ikke å være seksjonseier.

Møtelederen har ansvar for at det føres protokoll over alle saker som behandles, og alle beslutninger som tas på årsmøtet. Møtelederen og minst én seksjonseier som utpekes av årsmøtet, blant dem som er til stede, skal underskrive protokollen.

Styret skal sørge for at årsmøteinncallinger og årsmøteprotokoller er tilgjengelige for seksjonseierne. Digitale løsninger anses som gyldig tilgjengeliggjøring.

Med de unntak som følger av lov eller vedtektene avgjøres alle saker med vanlig flertall av de avgitte stemmer.

Det kreves et flertall på minst to tredjedeler av de avgitte stemmene på årsmøtet for å ta beslutning om:

- ombygging, påbygging eller andre endringer av bebyggelsen eller tomten som etter forholdene i sameiet går ut over vanlig forvaltning eller vedlikehold
- omgjøring av fellesarealer til nye bruksenheter eller utvidelse av eksisterende bruksenheter
- salg, kjøp, utleie eller leie av fast eiendom, inkludert seksjoner i sameiet som tilhører eller skal tilhøre seksjonseierne i fellesskap, eller andre rettslige disposisjoner over fast eiendom som går ut over vanlig forvaltning
- samtykke til at formålet for én eller flere bruksenheter endres fra boligformål til annet formål eller omvendt
- samtykke til reseksjonering jfr. eierseksjonslovens §20, annet ledd, annet punktum
- tiltak som har sammenheng med seksjonseierens bo- eller bruksinteresser, og som går ut over vanlig forvaltning, og som fører med seg økonomisk ansvar eller utlegg for seksjonseierne i fellesskap på mer enn fem prosent av de årlige felleskostnadene

- ombygging eller annen tilrettelegging som fører til at bruksenheten kan brukes som bolig for flere personer enn det som er vanlig for bruksenheter med tilsvarende størrelse og romløsning.

Tiltak som har sammenheng med seksjonseierens bo- eller bruksinteresser, og som går ut over vanlig forvaltning, og som fører med seg økonomisk ansvar eller utlegg for seksjonseierne i fellesskap på mindre enn fem prosent av de årlige felleskostnadene, besluttet med vanlig flertall av de avgitte stemmene på årsmøtet. Hvis tiltak, som nevnt over, fører med seg et samlet økonomisk ansvar eller utlegg for enkelte seksjonseiere på mer enn halvparten av folketrygdens grunnbeløp på det tidspunktet tiltaket besluttet, kan tiltaket bare gjennomføres hvis disse seksjonseierne uttrykkelig sier seg enige.

Alle seksjonseiere må, enten på årsmøtet eller på et annet tidspunkt, uttrykkelig si seg enige hvis sameiet skal kunne ta beslutning om:

- salg eller bortfeste av hele eller vesentlige deler av eiendommen
- oppløsning av sameiet
- tiltak som medfører vesentlig endring av sameiets karakter
- tiltak som går ut over seksjonseierens bo- eller bruksinteresser, uavhengig av størrelsen på kostnaden som tiltaket medfører, og uavhengig av hvor stort økonomisk ansvar eller utlegg tiltaket medfører for de enkelte seksjonseierne.

10 HABILITETSREGLER FOR ÅRSMØTET OG STYRET

Ingen kan selv eller ved fullmektig eller som fullmektig delta i avstemning om avtale med seg selv eller nærstående eller om sitt eget eller nærståendes ansvar. Det samme gjelder for avstemning om pålegg om salg eller krav om fravikelse etter eierseksjonslovens §§38 og 39.

Et styremedlem kan ikke delta i behandlingen eller avgjørelsen av noen spørsmål som vedkommende selv eller nærstående har en fremtredende personlig eller økonomisk særinteresse i.

11 REGNSKAP, REVISJON OG FORRETNINGSFØRER

Styret skal sørge for ordentlig og tilstrekkelig regnskapsførsel. Styret skal legge frem regnskapet for det forrige kalenderåret på det ordinære årsmøtet.

Årsmøtet kan med vanlig flertall beslutte at sameiet skal ha en revisor. Det er styrets oppgave å engasjere revisor.

Årsmøtet kan med vanlig flertall beslutte at sameiet skal ha en forretningsfører. Det er styrets oppgave å engasjere forretningsfører.

12 FORSIKRING

Sameiets styre plikter å påse at eiendommen til enhver tid er forsvarlig forsikret i godkjent forsikringsselskap. Dekningen skal baseres på riktige opplysninger om byggets konstruksjon og fullverdigrunnlag. Vilkårene skal ivareta seksjonseierens og styrets interesser.

Innboforsikring for den enkelte seksjon med tilhørende utstyr og innretninger påhviler den enkelte seksjonseier.

Om sameiets forsikringsdekning benyttes, kan styret pålegge seksjonseier å betale egenandelen dersom skadeårsaken ligger innenfor seksjonseierens ansvar.

13 FELLESKOSTNADER OG PANTERETT FOR SEKSJONSEIERNES FORPLIKTELSE

Kostnader med eiendommen som ikke knytter seg til den enkelte bruksenhet, er felleskostnader. Felleskostnader skal fordeles mellom seksjonseierne etter sameiebrøken. Dersom særlige grunner taler for det, kan kostnadene fordeles etter nytten for den enkelte bruksenhet eller etter forbruk.

Kostnader forbundet med kabel-TV/bredbånd fordeles med lik andel pr. tilknyttet seksjon.

Kostnader oppvarming/fjernvarme faktureres å konto etter eierbrøk, men avregnes årlig etter målt forbruk.

Kostnader til Sameiet Hangaren Parkeringskjeller og Realsameiet Hangaren Fellesareal kreves inn sammen med øvrige felleskostnader. De nevnte sameiene fakturerer Sameiet Hangaren 5 for tilknyttede realandeler. Felleskostnader fra disse fordeles iht. vedtektsfestet fordelingsnøkkel i de respektive sameienes vedtekter.

På grunnlag av årsbudsjett, utarbeidet og vedtatt av styret, skal det betales et månedlig forskuddsbeløp til dekning av disse kostnader. Forskuddsbeløpet kan også dekke avsetning av midler til fremtidig vedlikehold, påkostninger eller andre fellestiltak på eiendommen, dersom vedtatt i årsmøte. Slike midler settes på egen bankkonto og kan ikke benyttes uten vedtak gjort i årsmøte eller av styret.

Ekstraordinære kostnader som påløper på grunnlag av gyldige vedtak i årsmøtet, skal i den utstrekning de ikke dekkes over det ordinære budsjettet, utlignes etter samme fordeling som de ordinære månedsbeløp som nevnt ovenfor.

Unnlattelse av å betale de utlignede felleskostnader etter påkrav anses som vesentlig mislighold.

De andre seksjonseierne har lovbestemt panterett i seksjonen for krav mot seksjonseieren som følger av sameieforholdet. Pantekravet kan ikke overstige et beløp som for hver bruksenhet svarer til to ganger folketrygdens grunnbeløp på det tidspunkt da tvangsdekning besluttes gjennomført. Panteretten omfatter også krav som skulle ha vært betalt etter at det har kommet inn en begjæring til namsmyndighetene om tvangsdekning. Panteretten faller bort dersom det ikke senest to år etter at pantekravet skulle ha vært betalt, kommer inn begjæring til namsmyndigheten om tvangsdekning, eller dersom dekningen ikke gjennomføres uten unødig opphold.

14 MISLIGHOLD, PÅLEGG OM SALG OG FRAVIKELSE

Brudd på forpliktelser overfor sameiet, årsmøtevedtak, vedtekter og ordensregler anses som mislighold.

Hvis en seksjonseier til tross for skriftlig advarsel vesentlig misligholder sine plikter, kan styret pålegge vedkommende å selge seksjonen. Advarselen skal opplyse om at vesentlig mislighold gir styret rett til å kreve seksjonen solgt. Et pålegg om salg skal gis skriftlig og opplyse om at seksjonen kan kreves solgt ved tvangssalg hvis pålegget ikke er etterkommet innen en fastsatt frist. Fristen skal ikke settes kortere enn seks måneder fra pålegget er mottatt.

Styret kan uten varsel pålegge erververen å selge en boligseksjon som er ervervet i strid med esl. § 23.

Hvis seksjonseierens oppførsel medfører fare for ødeleggelse eller vesentlig forringelse av eiendommen, eller seksjonseierens oppførsel er til alvorlig plage eller sjenanse for eiendommens øvrige brukere, kan styret kreve fravikelse av bruksenheten etter tvangsfullbyrdsesloven kapittel 13. Fravikelse kan også kreves overfor en bruker som ikke er seksjonseier.

15 ENDRINGER I VEDTEKTENE OG FORHOLDET TIL EIERSEKSJONSLOVEN

Endringer i sameiets vedtekter kan besluttes av årsmøtet med minst to tredjedels flertall av de avgitte stemmer om ikke loven stiller strengere krav.

Seksjonseierne plikter å overholde bestemmelsene som følger av seksjoneringsvedtak, eierseksjonsloven, disse vedtekter, eventuelle ordensregler og vedtak i årsmøte.

Der hvor ikke annet følger av disse vedtekter kommer lov om eierseksjoner av 16. juni 2017 nr. 65 til anvendelse.

Innkalling til ordinært årsmøte

INNKALLING

De innkalles herved til ordinært årsmøte for 2024 for Sameiet Hangaren 5. Årsmøtet avholdes i kantinen til Gjensidige i Kjøpmansgata 10, Stjørdal 24.06.2025, klokken 17:00.

1. KONSTITUERING

1.1 Registrering av fremmøtte, stemmeberettigede og fullmakter

Antall fremmøtte, stemmeberettigede og fullmakter.

1.2 Valg av møteleder

Forslag til vedtak: Det foreslås representant fra Boligbyggelaget Midt.

1.3 Valg av referent

Forslag til vedtak: Det foreslås representant fra Boligbyggelaget Midt.

1.4 Valg av representant til å underskrive protokoll med møteleder

1.5 Godkjennelse av innkalling og dagsorden

Forslag til vedtak: Møtet erklæres lovlig innkalt og satt

2. ÅRSREGNSKAP

Forslag til vedtak: Årsregnskapet ble enstemmig vedtatt.

3. GODTGJØRELSE TIL TILLITSVALGTE

Godtgjørelse til styremedlemmer for perioden fra forrige generalforsamling frem til i dag

Fjorårets honorar var kr 0,-

4. VALG AV TILLITSVALGTE

Styret har i perioden bestått av:

Styreleder Ove Holme til 2025 (på valg)

Styremedlem Olga Guittaut til 2025 (på valg)

Styremedlem Malin Aasan til 2025 (på valg)

Styremedlem Hilde Berdahl til 2025 (på valg)

4.1 Valg av styreleder

Styreleder Ove Holme til 2025 (på valg).

Det må velges styreleder for to år.

4.2 Valg av styremedlem

Styremedlem Olga Guittaut til 2025 (på valg)

Styremedlem Malin Aasan til 2025 (på valg)

Styremedlem Hilde Berdahl til 2025 (på valg)

Det må velges styremedlemmer.

4.3 Valg av varamedlem

Det er ikke varamedlemmer i styret.

4.4 Valg av valgkomité

Det er ikke etablert valgkomité.

5. INNKOMNE SAKER

5.1 Røyking på balkong og fellesområdet

Det er ønskelig å sette rammer for røyking som er til sjenanse for andre beboere i Hangaren Sameie. Dette grunnet ventilasjonsanlegg som har inntak på balkong og kan sjenere andres inneluft.

Styrets innstilling: Dette tilføyes husordensreglene til Hangaren Sameie:

For leietakere: Røyking er forbudt både innvendig og utvendig for alle leietakere. Eier står ansvarlig å skrive dette i leiekontrakter. Hvis røyking skjer uansett, så må huseier avslutte leieforholdet med denne leietakeren innen 3 mnd (beregnet fra første dato av neste måned) fra dato styre ga beskjed om ulovlig røyking. Røyking må da skje på et sted som ikke sjenerer andre beboere helst utenfor Hangaren fellesområde.

For leilighetseiere som bor i egen leilighet: Røyking på egen balkong er ikke tillatt etter kl.22.00 dersom det medfører vesentlig ulempe for andre beboere, som ved at røyk går inn i andres ventilasjonsanlegg og påvirker andres inneluft. Det skal tas ekstra hensyn dersom det bor barn i tilstøtende/berørte leilighet og derfor røyking på balkong er ikke tillatt etter kl.20.00. Røyking må da skje på et sted som ikke sjenerer andre beboere helst utenfor Hangaren fellesområde.

5.2 Løse hunder i fellesområdet

Beboere er bekymret for barna sine. Det er ønskelig med båndtvang hele året på fellesområder.

Styrets innstilling: Dette tilføyes i pkt. 6 i husordensreglene: Det er båndtvang i Sameie Hangaren. Dette gjelder for alle hunder.

Disponible midler

	Regnskap 2024	Regnskap 2023
B. Endringer disponible midler		
Arets resultat	321 321	0
B. Arets endring disponible midler	321 321	0
C. Disponible midler UB	321 321	0
Omløpsmidler	424 844	0
- Kortsiktig gjeld	103 523	0
C. Disponible midler	321 321	0

Resultat 2024 Sameiet Hangaren 5 933029573

	Note	Regnskap 2024	Regnskap 2023	Budsjett 2024	Budsjett 2025
Inntekter					
Innkrevde felleskostnader		333 762	0	275 013	504 170
Andre leieinntekter		39 280	0	39 280	58 920
TV/Internett		68 270	0	75 040	122 880
Målingsbaserte inntekter		82 664	0	84 773	207 160
Andre driftsinntekter		200 000	0	0	0
Sum inntekter		723 976	0	474 106	893 130
Driftskostnader					
Lønnskostnader / styrehonorar		0	0	15 213	22 820
Forretningsførerhonorar		36 800	0	36 800	56 850
Andre forvaltningstjenester		0	0	2 500	5 000
Vedlikehold	1	66 200	0	110 666	166 500
Renhold, fellesareal		19 499	0	39 000	58 500
Verktøy, driftsmatriell, inventar		0	0	1 667	2 000
TV/Internett		76 641	0	75 040	122 880
Forsikring	2	22 607	0	26 667	40 000
Energi og strøm		2 581	0	26 667	40 000
Brensel, fjernvarme, olje		44 874	0	84 773	127 160
Kommunale avgifter	3	93 378	0	0	170 000
Andre driftsutgifter	4	40 405	0	41 780	61 420
Sum driftskostnader		402 983	0	460 773	873 130
Driftsresultat		320 993	0	13 333	20 000
Finansinntekt og -kostnad					
Renteinntekter		329	0	0	0
Rentekostnad		1	0	0	0
Resultat av finansinntekt og -kostnad		328	0	0	0
Resultat som overføres fri egenkapital		321 321	0	13 333	20 000
Av dette overføres til fond	6	-13 333	0	0	0

Balanse 2024 Sameiet Hangaren 5 933029573

	Note	2024	2023
EIENDELER			
Anleggsmidler			
Varige driftsmidler			
Omløpsmidler			
Aksjer			
Fordringer			
Andre kortsiktige fordringer	5	27 339	0
Bankinnskudd og kontanter			
Innestående på bankkonti		397 505	0
Sum omløpsmidler		424 844	0
SUM EIENDELER		424 844	0

Balanse 2024 Sameiet Hangaren 5 933029573

	Note	2024	2023
EGENKAPITAL OG GJELD			
Egenkapital			
Fond/ avsetninger	6	13 333	0
Årets resultat		307 988	0
Sum egenkapital		321 321	0
Gjeld			
Avsetninger og forpliktelser			
Langsiktig gjeld			
Kortsiktig gjeld			
Forskuddsbetalt felleskostnader		18 107	0
Leverandørgjeld		85 416	0
Sum kortsiktig gjeld		103 523	0
SUM GJELD		103 523	0
SUM EGENKAPITAL OG GJELD		424 844	0

31.12.2024

Boligbyggelaget Midt

Sted: _____, dato: _____

Ove Holme
Leder

Olga Guittaut
Styremedlem

Hilde M. Berdahl
Styremedlem

Malin Sørmo Aasan
Styremedlem

Note 0 - Regnskapsprinsipper

Årsregnskapet er satt opp i samsvar med regnskapsloven og god regnskapsskikk for små foretak.

I den inngående balansen oppføres samtlige eiendeler og gjeld fra oversikt over eiendeler og gjeld fra foregående regnskapsår. Forskjell mellom eiendeler og gjeld føres opp som egenkapital, hvor innbetalt oppstartkapital føres opp som innskutt egenkapital. Resterende del av egenkapitalen føres opp som opptjent egenkapital. Egenkapital spesifiseres på innskutt og opptjent egenkapital, uavhengig av om egenkapitalen er positiv eller negativ.

Disponible midler er de økonomiske midlene som man har til rådighet, og de defineres som omløpsmidler fratrukket kortsiktig gjeld. Størrelsen på de disponible midlene kan bl.a benyttes til å vurdere om det er nødvendig å endre størrelsen på innkrevde felleskostnader som den enkelte beboer betaler, om det er behov for å ta opp lån eller om det er mulighet til å betale ned ekstra på eksisterende gjeld.

Sameier med vedtak om ulike avsetninger i budsjett, vil så lenge resultatet gir muligheter til avsetning, ha avsetningen klassifisert som fond under egenkapita og midlene er inkludert i disponible midler. Vedtak om avsetning gjøres i årsmøte, i hht foreslåtte avsetninger

Sameiets årsregnskap er avlagt under forutsetning av fortsatt drift.

Note 1 - Vedlikehold

	2024	2023
Sommer- og vinterkostnader	66 200	0
Sum	66 200	0

Styret mener at det gjennomførte vedlikeholdet er tilstrekkelig for å oppveie verdiforringelse av bygningene.

Note 2 - Forsikring

	2024	2023
Forsikringspremie	22 607	0
Sum	22 607	0

Note 3 - Kommunale avgifter

	2024	2023
Renovasjon, vann, avløp o.l.	93 378	0
Sum	93 378	0

Note 4 - Andre driftsutgifter

	2024	2023
Driftskostnader parkeringskjeller	37 780	0
Bank og kortgebyrer	2 625	0
Sum	40 405	0

Note 5 - Andre fordringer

	2024	2023
Andre kortsiktige fordringer	20 000	0
Forskuddsbetalt	7 339	0
Sum	27 339	0

Note 6 - Avsetning til forpliktelser/ vedlikeholdsfond

Av dette er kr. 13 333,- avsatt til fremtidig vedlikehold



Stjørdal kommune

Planstatus

MATRIKKELENHET

Kommune	Gnr	Bnr	Fnr	Snr	Adresse
5035 - Stjørdal kommune	107	448	0	11	Ringbanen 28, 7514 STJØRDAL

KOMMUNEPLAN/KOMMUNEDELPLAN

Eiendommen ligger i område som i kommuneplanen/kommunedelplanen er avsatt til	Plan (vedtaksdato)	Areal
Boligbebyggelse - Náværende	Kommuneplanens arealdel-ending (5.10.2017)	409.47m ²
Byggeforbud rundt veg, bane og flyplass	Kommuneplanens arealdel-ending (5.10.2017)	409.47m ²
Gul sone iht. T-1442	Kommuneplanens arealdel-ending (5.10.2017)	409.47m ²
Omforming	Kommuneplanens arealdel-ending (5.10.2017)	409.47m ²

GJELDENE REGULERING

Ligger eiendommen i et regulert område?

PLANID	Plannavn (vedtaksdato)	Reguleringsformål	Areal
Ja			
5035 1-275-A	Ringbanen Boligområde (28.8.2024)	Boligbebyggelse-blokkbebyggelse	348.64m ²
5035 1-275-A	Ringbanen Boligområde (28.8.2024)	Kombinert bebyggelse og anleggsformål	60.82m ²

RELATERTE PLANER

PLANID	Plannavn (vedtaksdato)
1-282	Fortau Kirkevegen - Lillemoen (28.1.2021)
1-275	Boligfelt Ringbanen (17.12.2020)

BEBYGGELSESPPLAN

Omfattes eiendommen eller en del av eiendommen av en bebyggelsesplan etter eldre PBL?

PLANID	Plannavn
--------	----------

Nei

REGULERING UNDER ARBEID

Er det igangsatt planleggingsarbeid på et område som inkluderer/berører eiendommen?

PLANID	Plannavn
--------	----------

19.09.2025 09:50:24

Side 1 av 2

Nei

PLANFORSLAG

Eksisterer det planforslag som berører eiendommen?

PLANID

Plannavn

Nei

KOMMENTARFELT:

Det tas forbehold om feil og mangler.



Tegnforklaring

Reguleringsplan PBL 2008

§12-5. Nr. 1 - Bebyggelse og anlegg

- B Boligbebyggelse
- BBB Boligbebyggelse-blokkbebyggelse
- BE Energianlegg
- BUT Uteoppholdsareal
- BkB Kombineret bebyggelse og anleggsformål

§12-5. Nr. 2 - Samferdselsanlegg og teknisk infrastruktur

- S Samferdselsanlegg og teknisk infrastruktur (arealer)
- SKV Kjøreveg
- SF Fortau
- SGG Gangveg/gangareal/gågate
- SVG Annen veggrunn - grøntareal
- SPA Parkering

§12-5. Nr. 3 - Grønnstruktur

- BG Blå/grønnstruktur

§12-6 - Hensynsoner

- Frisikt
- Rød sone iht. T-1442
- Gul sone iht. T-1442
- Båndlegging for regulering etter PBL

Linjesymbol

- Plangrense
- Formålgrense
- Grense for sikringszone
- Grense for støysone
- Grense for båndleggingszone
- Byggegrense
- Frisiktlinje

Punktsymboler

- Avkjørsel - både inn og utkjøring

Kartopplysninger

Kilde for basiskart: Norkart
 Dato for basiskart: 31.02.2024
 Koordinatsystem: EUREF89_UTM32
 Høydegrunnlag: NN2000

Ekvidistanse: 1m
 Kartmålestokk: 1:1500

0 37.5 75m



Detaljregulering Ringbanen Boligområde

Stjerdal kommune

Med tilhørende reguleringsbestemmelser

Arceplan-ID:
5035_1-275-A

Forslagsstiller: NEFNA AS

SAKSBEHANDLING ETTER PLAN- OG BYGNINGSLOVEN

Dato	Revisjon	TEGNNR	DATO	SIGN
12.08.2024	Oppdatert iht. eiendomsgrenser etter innmåling			
05.06.2024	Reguleringsendring <i>Sweco Architects</i>			
28.08.2018	Revisjon			
20.11.2020	Revisjon			
13.01.2020	Revisjon			

Kommunestyret sitt vedtak

Reguleringsendring vedtatt i utvalg plan og miljø	143/24	28.08.2024
Vedtatt i kommunestyret 17.12.2020 sak 120/2020		
Behandlet i Utvalg plan og miljø 09.12.2020 sak 219/2020		
Offentlig ettersyn fra 29.08.2019 til 10.10.2019		10.10.2019
I. gangs behandling	128/19	21.08.2019
Kunngjøring av oppstart av planarbeid		13.03.2018
Oppstartsmøte...		14.02.2018
PLANEN ER UTARBEIDET AV:	TEGNNR	DATO
	PLANKONSULENT	18.06.2019
		SIGN
		ingion

Det bekreftees at planen er i samsvar med kommunestyrets vedtak av

Bekreftelse dato: PLANSBESVANS
 Date: Plansef



Stjørdal kommune

Utsnitt kommuneplan

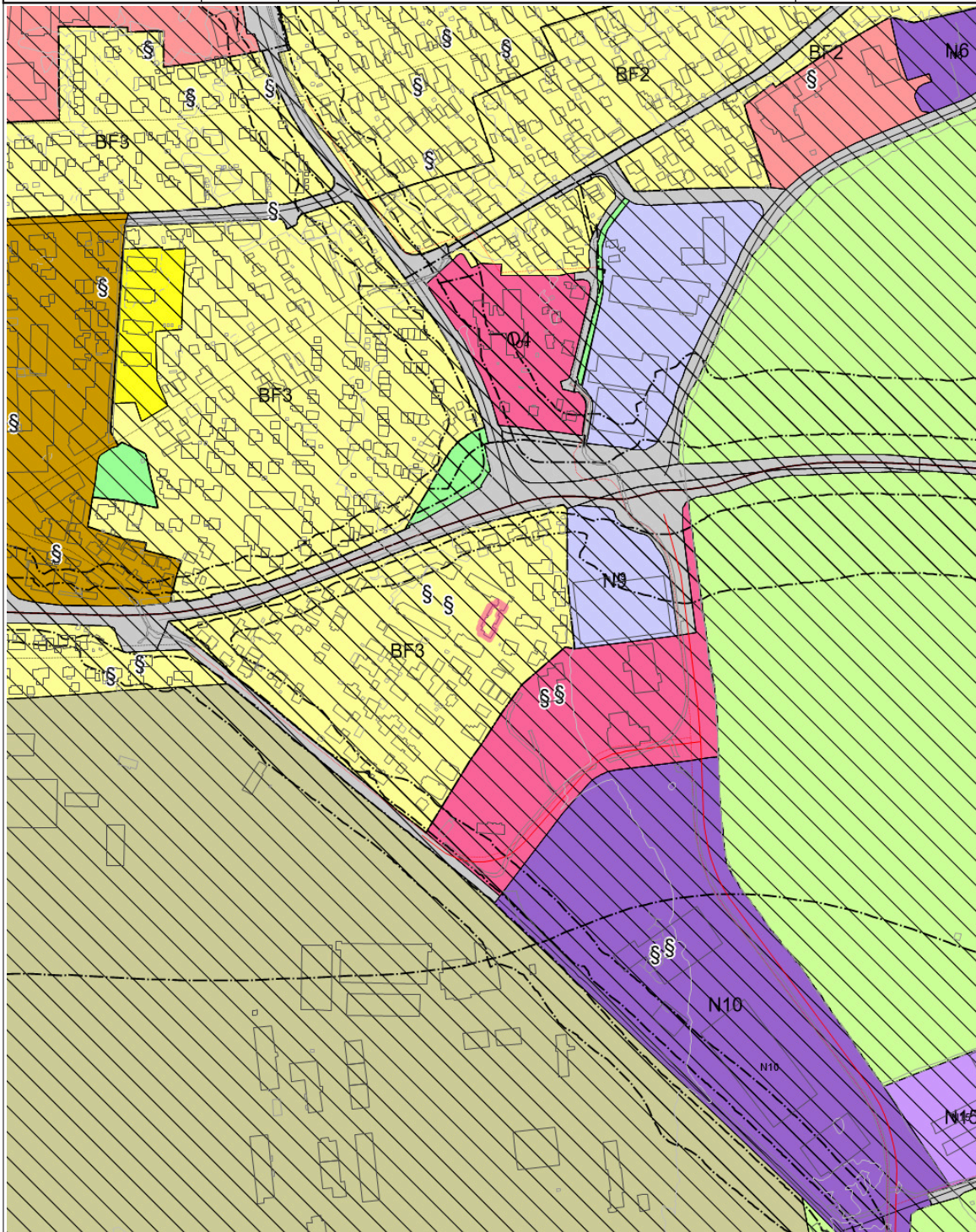
Eiendom: Gnr: 107 Bnr: 448 Fnr: 0 Snr: 11

Adresse: Ringbanen 28
7514 STJØRDAL

Annen info:



Målestokk
1:5000



Tegnforklaring

	KpOmråde kommuneplan gjeldende		TakoverbyggKant		Udefinert bygning
	Bygning		Elv og bekk		Kanal og grøft
	Gang- og sykkelveg		Høydekurve		Forsenkingskurve
§	Dispensasjon fra planregister	§	Dispensasjon fra planregister		KpOmråde - Gjeldende
	Byggegrense		Fjernveg - På bakken - Nåværende		Fjernveg - På bakken - Fremtidig
	Hovedveg - På bakken - Nåværende		Hovedveg - På bakken - Fremtidig		Samleveg - På bakken - Nåværende
	Atkomstveg - På bakken - Fremtidig		Gang-/sykkelveg - På bakken - Nåværende		Gang-/sykkelveg - På bakken - Fremtidig
	Grense for arealformål		Grense for gjennomføringsoner		Grense for støysoner
	Krav om felles planlegging		Omforming		Byggeforbud rundt veg, bane og flyplass
	Rød sone iht T-1442		Gul sone iht T-1442		Boligbebyggelse - Nåværende
	Sentrumsformål - Nåværende		Forretninger - Nåværende		Offentlig eller privat tjenesteyting - Nåværende
	Næringsvirksbebyggelse - Nåværende		Boligbebyggelse - Fremtidig		Offentlig eller privat tjenesteyting - Fremtidig
	Næringsvirksbebyggelse - Fremtidig		Veg - Nåværende		Grønnstruktur - Nåværende
	Blå/grønnstruktur - Nåværende		Friområde - Nåværende		Forsvaret - Nåværende
	LNFR-areal for nødvendige tiltak for landbruk og reindrift og gårdstilknyttet næringsvirksomhet basert på gårdens ressursgrunnlag - Nåværende				



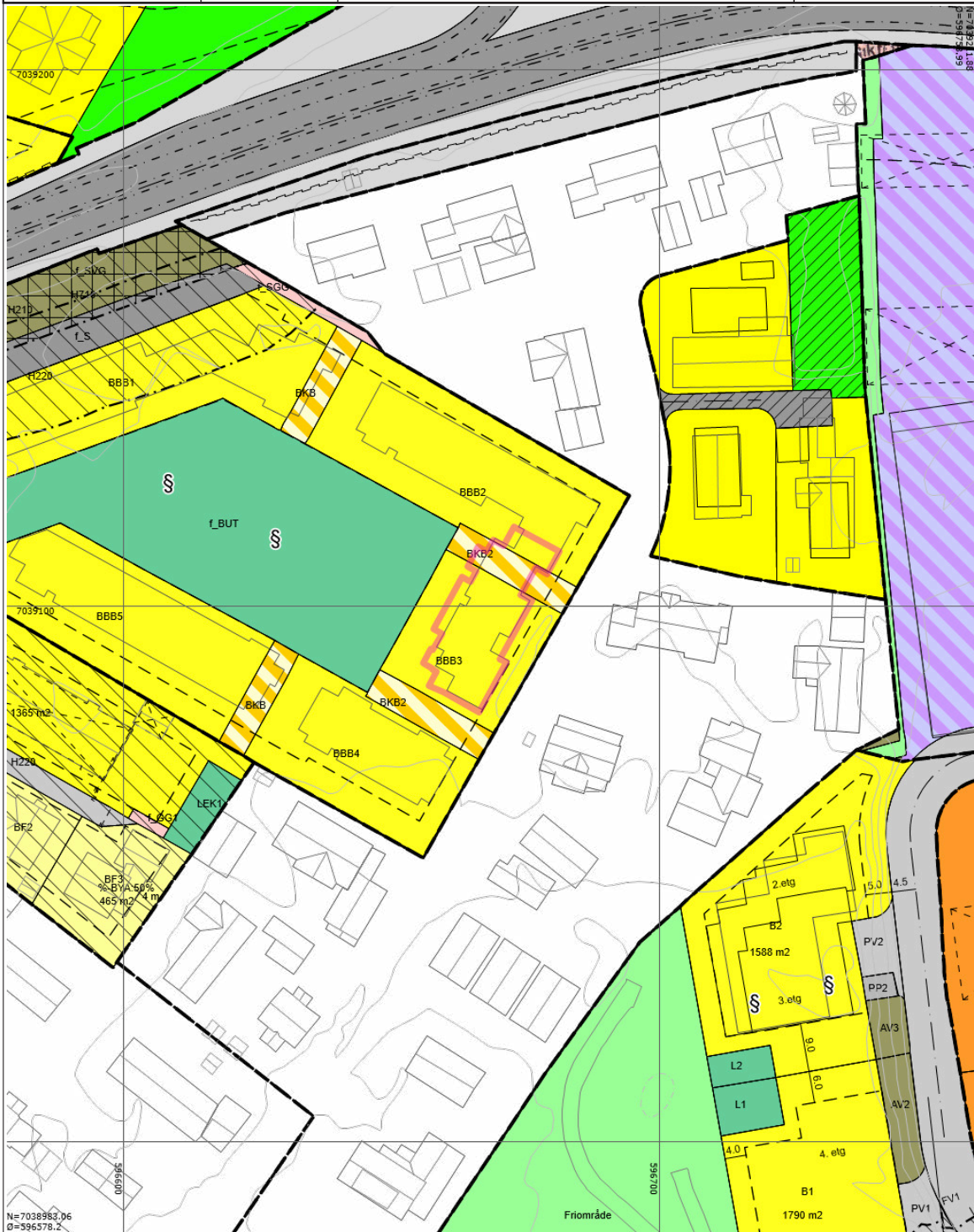
Stjørdal kommune

Reguleringsplan


























Eiendom:	Gnr: 107	Bnr: 448	Fnr: 0	Snr: 11
Adresse:	Ringbanen 28 7514 STJØRDAL			
Annen info:	Ringbanen Boligområde			



Målestokk
1:1000



Tegnforklaring

 RpOmråde vedtatt på bakkenivå	 RpOmråde vedtatt - på bakkenivå	 Bygningsdelelinje
 Bygningslinje	 Mønelinje	 TakoverbyggKant
 Taksprang	 Udefinert bygning	 Bygning
 Kanal og grøft	 Gang- og sykkelveg	 Høydekurve
 Forsenkingskurve	 § Dispensasjon fra planregister	 RpBåndleggingGrense
 RpGrense	 RpFormålgrense	 RpSikringGrense
 RpStøyGrense	 Regulert tomtegrense	 Eiendomsgrense som skal oppheves
 Byggegrense	 Planlagt bebyggelse	 Bebyggelse som forutsettes fjernet
 Regulert senterlinje	 Frisiktlinje	 Regulert kjørefelt
 Regulert støyskjerm	 Måle- og avstandslinje	 Boligområde
 Kjøreveg	 Annen veggrunn	 Anlegg for lek
 Felles avkjørsel	 Felles lekeareal	 Båndlegging for regulering etter pbl.
 Frisikt	 Rød sone iht. T-1442	 Gul sone iht. T-1442
 Boligbebyggelse-frittliggende småhusbebyggelse	 Boligbebyggelse-konsentrert småhusbebyggelse	 Boligbebyggelse-blokkbebyggelse
 Energianlegg	 Annen særskilt angitt bebyggelse og anlegg	 Uteoppholdsareal
 Lekeplass	 Kombinert bebyggelse og anleggsformål	 ForretningKontor
 Samferdselsanlegg og teknisk infrastruktur (arealer)	 Veg	 Kjøreveg
 Gangveg/gangareal/gågate	 Annen veggrunn - grøntareal	 Parkeringsplasser
 Friområde	 Vegetasjonskjerm	 RasterPlaner



Stjørdal kommune

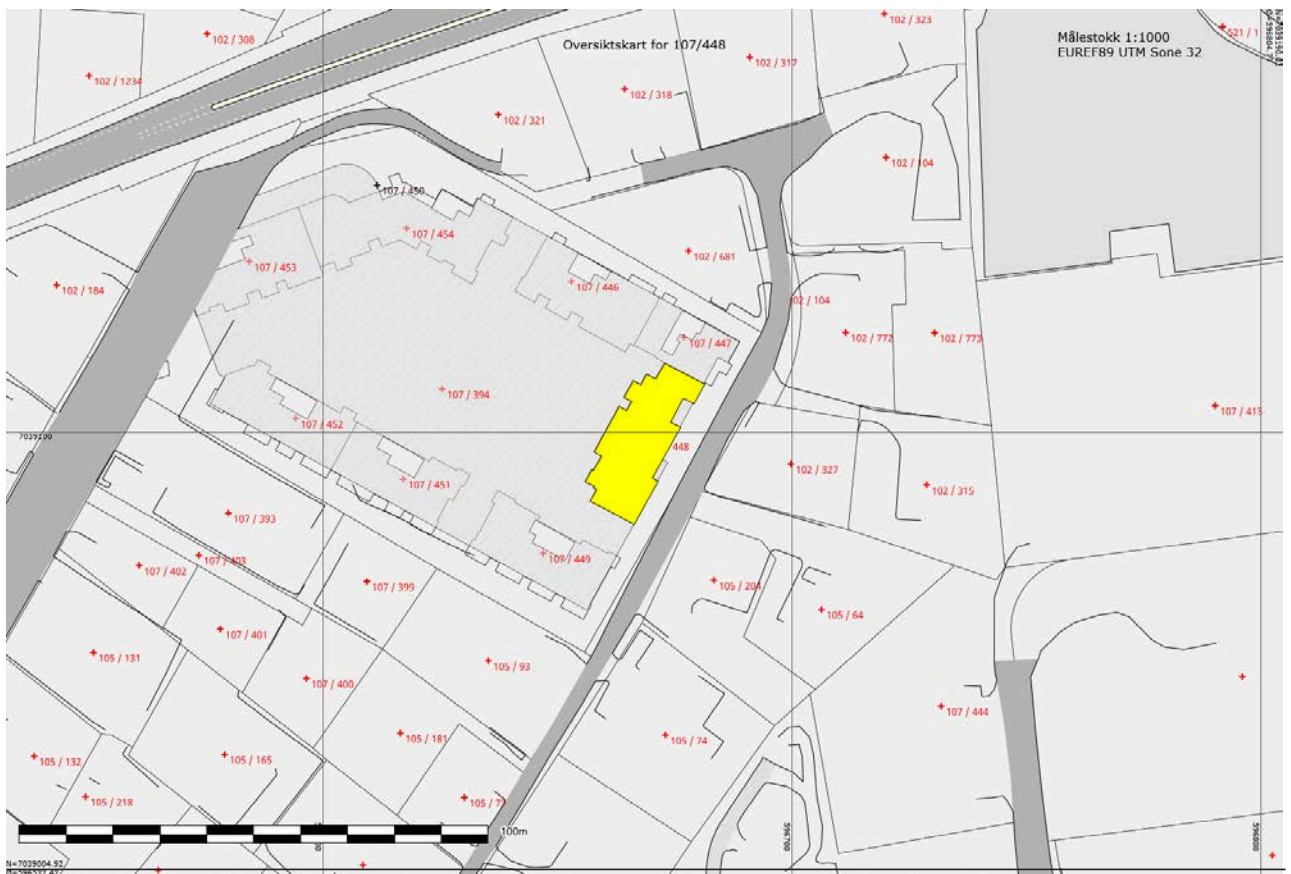
Matrikkelkart

MATRIKKELENHET

Kommune	Gnr	Bnr	Fnr	Snr
5035 - Stjørdal kommune	107	448	0	11

Orientering om matrikkelkart

Matrikkelen ble etablert ved overføring av data fra tidligere registre. Det kan variere hvor gode disse dataene er med hensyn på fullstendighet og nøyaktighet. I enkelte tilfeller kan grensepunkt og grenselinjer mangle helt eller delvis eller være feil registrert. Fullstendighet og stedfestingsnøyaktighet er generelt bedre innenfor enn utenfor tettbygd strøk. Matrikkelkartet angir en nøyaktighet på grensepunktene som standardavvik i cm. I tilknytning til arealberegning blir det angitt dersom arealet begrenses av ulike typer hjelpelinjer. Fargene på grensene i kartet forteller hvilken nøyaktighet det er på de registrerte grensene. Grønne grenser er mest nøyaktige, og derfra blir de gradvis mer unøyaktige mot rød, som er skissenøyaktighet.





Areal og koordinater

Areal: 409,50

Arealmerknad:

Representasjonspunkt: Koordinatsystem: EUREF89 UTM Sone 32 Nord: 7039098,00 Øst: 596668,00

Ytre avgrensning

Grensepunkt/Grenselinje			Merke nedsatt i/ Grensepunkttype/		Målemetode	Nøyaktighet	Radius
Løpenr	Nord	Øst	Lengde	Hjelpelinjetype			
1	7039110,13	596667,73	Ikke spesifisert	Umerket	69 Beregnet	10	
			2,52	Ikke hjelpelinje			
2	7039112,35	596668,94	Ikke spesifisert	Umerket	69 Beregnet	10	
			2,20	Ikke hjelpelinje			
3	7039111,29	596670,87	Ikke spesifisert	Umerket	69 Beregnet	10	
			3,95	Ikke hjelpelinje			
4	7039114,75	596672,77	Ikke spesifisert	Umerket	69 Beregnet	10	
			1,97	Ikke hjelpelinje			
5	7039113,81	596674,50	Ikke spesifisert	Umerket	69 Beregnet	10	
			0,12	Ikke hjelpelinje			
6	7039113,91	596674,56	Ikke spesifisert	Umerket	69 Beregnet	10	
			7,70	Ikke hjelpelinje			
7	7039110,21	596681,31	Ikke spesifisert	Umerket	69 Beregnet	10	
			4,80	Ikke hjelpelinje			
8	7039106,00	596679,00	Ikke spesifisert	Umerket	69 Beregnet	10	
			2,50	Ikke hjelpelinje			
9	7039107,20	596676,81	Ikke spesifisert	Umerket	69 Beregnet	10	
			5,80	Ikke hjelpelinje			
10	7039102,12	596674,02	Ikke spesifisert	Umerket	69 Beregnet	10	
			2,46	Ikke hjelpelinje			
11	7039100,94	596676,18	Ikke spesifisert	Umerket	69 Beregnet	10	
			12,34	Ikke hjelpelinje			
12	7039090,12	596670,24	Ikke spesifisert	Umerket	69 Beregnet	10	
			1,39	Ikke hjelpelinje			
13	7039089,45	596671,46	Ikke spesifisert	Umerket	69 Beregnet	10	
			10,57	Ikke hjelpelinje			
14	7039080,19	596666,38	Ikke spesifisert	Umerket	69 Beregnet	10	

19.09.2025 09:50:22

Side 4 av 6

			7,59	Ikke hjelpelinje		10	
15	7039083,84	596659,72	Ikke spesifisert	Umerket	69 Beregnet	10	
			0,15	Ikke hjelpelinje		10	
16	7039083,71	596659,65	Ikke spesifisert	Umerket	69 Beregnet	10	
			3,08	Ikke hjelpelinje		10	
17	7039085,19	596656,95	Ikke spesifisert	Umerket	69 Beregnet	10	
			2,90	Ikke hjelpelinje		10	
18	7039087,73	596658,34	Ikke spesifisert	Umerket	69 Beregnet	10	
			0,85	Ikke hjelpelinje		10	
19	7039088,14	596657,60	Ikke spesifisert	Umerket	69 Beregnet	10	
			0,26	Ikke hjelpelinje		10	
20	7039088,37	596657,72	Ikke spesifisert	Umerket	69 Beregnet	10	
			2,10	Ikke hjelpelinje		10	
21	7039089,38	596655,88	Ikke spesifisert	Umerket	69 Beregnet	10	
			2,92	Ikke hjelpelinje		10	
22	7039091,94	596657,29	Ikke spesifisert	Umerket	69 Beregnet	10	
			0,40	Ikke hjelpelinje		10	
23	7039091,75	596657,64	Ikke spesifisert	Umerket	69 Beregnet	10	
			3,58	Ikke hjelpelinje		10	
24	7039094,88	596659,36	Ikke spesifisert	Umerket	69 Beregnet	10	
			1,80	Ikke hjelpelinje		10	
25	7039095,75	596657,78	Ikke spesifisert	Umerket	69 Beregnet	10	
			11,10	Ikke hjelpelinje		10	
26	7039105,48	596663,12	Ikke spesifisert	Umerket	69 Beregnet	10	
			1,80	Ikke hjelpelinje		10	
27	7039104,61	596664,70	Ikke spesifisert	Umerket	69 Beregnet	10	
			2,10	Ikke hjelpelinje		10	
28	7039106,45	596665,71	Ikke spesifisert	Umerket	69 Beregnet	10	
			1,80	Ikke hjelpelinje		10	
29	7039107,32	596664,13	Ikke spesifisert	Umerket	69 Beregnet	10	
			4,20	Ikke hjelpelinje		10	
30	7039111,00	596666,15	Ikke spesifisert	Umerket	69 Beregnet	10	
			1,80	Ikke hjelpelinje		10	

Planbestemmelser for detaljreguleringsplan 1-275-A Boligfelt Ringbanen

Plan-ID:	1-275
Plannavn:	Boligfelt Ringbanen
Saknr (ephorte):	2017/11461
Datert:	18.06.2019
Sist revidert:	25.11.2020
Vedtatt i Kommunestyret:	17.12.2020

Reguleringsendring etter forenklet prosess:

Plan-ID:	1-275-A
Plannavn:	Boligfelt Ringbanen
Saknr (Elements):	2024/4670
Datert:	08.08.2024
Vedtatt i Utvalg plan og miljø:	28.08.2024

§ 1 AVGRENSNING

Det regulerte området er vist med reguleringsgrense på plankart merket med «Boligfelt Ringbanen - plan-ID: 1-275-A».

§ 2 FORMÅL

Formålet med planen er å tilrettelegge for boligbebyggelse. Området detaljreguleres iht. plan- og bygningsloven § 12-3. I medhold av plan- og bygningsloven §12-5 og § 12-6 reguleres området til følgende arealformål:

§ 2.1 Bebyggelse og anlegg (pbl. § 12-5 punkt 1)

- Boligbebyggelse (B) – rp kode 1110.
- Boligbebyggelse – blokkbebyggelse (BBB) - rp kode 1113
- Energianlegg (BE) – rp kode 1510
- Uteoppholdsareal (f_BUT) – rp kode 1600.
- Kombinert bebyggelse og anleggsformål (BKB, BKB2) – rp kode 1800.

§ 2.2 Samferdselsanlegg og teknisk infrastruktur (pbl. § 12-5 punkt 2)

- Samferdselsanlegg og teknisk infrastruktur (f_S) - rp kode 2001.
- Kjøreveg (o_SKV) – rp kode 2011.
- Fortau (o_SF) – rp kode 2012.
- Gangveg/gangareal/gågate (f_SGG) – rp kode 2016.
- Annen veggrunn – grøntareal (f_SVG) – rp kode 2019.
- Parkering (o_SPA) – rp kode 2080.

§ 2.3 Grønnstruktur

- Blå/grønnstruktur (o_BG) – rp kode 3002.

§ 2.4 Hensynssoner (pbl. 12-6)

- Sikringszone – Frisikt - rp kode 140.
- Støysone – Rød vegstøysone – rp kode 210.
- Støysone – Gul vegstøysone – rp kode 220.
- Båndlegging for regulering etter PBL – rp kode 710.

§ 3 FELLESBESTEMMELSER

§ 3.1 Kulturminner

Skulle det under bygge- eller anleggsarbeidet i marken komme fram gjenstander eller andre spor som viser eldre aktivitet i området, må arbeidet stanses og melding sendes Sametinget og fylkeskommunen omgående, jfr. lov 9. juni 1978 nr. 50 om kulturminner (kml.) § 8 annet ledd. Kulturmyndighetene forutsetter at dette pålegg formidles til dem som skal utføre arbeid i marken.

§ 3.2 Fjernvarmeanlegg

Ny bebyggelse skal tilrettelegges for tilknytning til fjernvarmeanlegg.

§ 3.3 Støy

For hver boenhet skal minst halvparten og minimum ett av soverommene ha vindusfasade mot stille side for vegtrafikkstøy. Grenseverdien for stille side for vegtrafikkstøy skal i dette planområdet være skjerpet til $L_{den} < 52$ dB.

Boliger skal ikke ha vindu i rød støysone for vegtrafikk, med støy over grenseverdier 62 dB L_{den} for å hensynta sumstøy.

Innenfor BBB1 tillates ikke boenheter ensidig vendt mot E14. Det skal etableres støyskjermingstiltak på fasade av bygg BBB1 i form av tett rekkverk i minimum 1,2 meters høyde langs svalganger mot E14 fra 2.-5. etasje. Tilsvarende tett rekkverk skal etableres langs balkonger på sørvestre fasade i 4. og 5. etasje. Omfang av tett rekkverk ved svalgang og balkonger vises i støysonekart X002 – X005.

Uteoppholdsareal:

Hver boenhet skal ha direkte tilgang på privat uteoppholdsareal iht. MUA-krav § 5.3, med skjerpet støygrense $L_{den} \leq 52$ dB fra vegtrafikk, som et tiltak for å hensynta sumstøy. Dette kan løses med overbygde eller innglassede balkonger og/eller støyskjerm som vender mot støyen. Støyskjermer som skal oppføres er angitt med plassering og høyde i støysonekart X002 - X004. På innglassede balkonger skal det være mulig å åpne glasset på minimum 2/3 av arealet over gelender, slik at balkongen får tilfredsstillende lufting.

Fasade mot innglasset balkong regnes ikke som stille side for rommene innenfor.

Det tillates støyskjerming på felles uteoppholdsareal for å oppnå støynivå ≤ 55 dB L_{den} for vegtrafikkstøy. Minst én sittegruppe og minst en sandkasse, eller andre typer lekeareal i tråd med kravene til sandlekeplass i gjeldende kommuneplanens arealdel, skal være skjermet for flystøy i tillegg til vegtrafikkstøy. Områdene skal ikke overskride maksimalt tillatt støynivå $L_{den} = 52$ dB for flystøy. Tiltak kan være i form av konstruksjoner med tak, som gapahuker og lignende, og skal følge prinsippene for utforming angitt i støyrapportens kapittel 4.4. Utformingen skal tilpasses områdets øvrige bebyggelse i formspråk og materialbruk.

§ 3.4 Estetikk

Det skal legges vekt på god kvalitet i arkitektonisk utforming, detaljer og materialer. Det stilles krav til dokumentasjon av fasadematerialer og arkitektonisk uttrykk i forbindelse med søknad om tiltak.

§ 3.5 Parkering

Parkeringsplasser for bil og sykkel (inkludert gjesteparkering) skal være:

- 1,5-2 bilplasser pr. boenhet >100m² BRA.
- 1,3-1,5 bilplasser pr. boenhet 100-50m² BRA.
- 1-1,3 bilplass pr. boenhet <50m² BRA.
- Min. 2 sykkelplasser pr. boenhet.

Bruksarealet for innglasset balkong skal ikke medregnes i leilighetsstørrelse ved utregning av parkeringskrav.

Areal for parkering, inkludert parkeringsplasser langs Ringbanen skal ikke tas med i BRA ved beregning av parkeringsplasser.

§ 3.6 Utomhusplan

Utomhusplanen skal vise planlagt bebyggelse, eksisterende og planlagt terreng, beplantning, belysning, trapper, forstøtningsmurer, kjøreadkomst, interne gangveger, bilparkering, sykkelparkering, renovasjonsløsninger, leke- og rekreasjonsareal, samt tilkomst for nødvendig renovasjon og utrykningskjøretøy.

For Ringbanen skal utomhusplanen vise fortau, beplantning, blå/grønnstruktur, parkering og eventuelt møbleringssoner.

§ 3.7 Universell utforming/tilgjengelighet

Det skal etableres trinnfri forbindelse gjennom planområdet fra fortau o_SF langs Ringbanen, via f_BUT, BKB og BKB2.

Alle boenheter skal være prosjektert etter gjeldende byggt teknisk forskrift når det gjelder krav om tilgjengelig boenhet.

§ 3.8 Høyderestriksjonsflater/hinderflater

Det må ikke etableres bygg, påbygg, anlegg eller konstruksjoner i strid med hinderflatene (horisontalflaten) i restriksjonsplanen (tegning ENVA-P-08) for lufthavnen, dvs. ikke høyere enn kote 62 meter over havet. Bygg som når opp til maksimal byggehøyde på kote 62 meter over havet, dvs. tangerer horisontalflaten, skal utstyres med hinderlys.

§ 3.9 Anleggsperioden

Plan for beskyttelse av omgivelsene mot støy og andre ulemper i bygge- og anleggsfasen skal redegjøre for trafikkavvikling, massetransport, driftstider, trafiksikkerhet for gående og syklende, renhold, støvdemping og støyforhold.

Anleggstrafikk til området skal søke å benytte Ringbanen som adkomstveg, der dette er mulig. Bruk av øvrige adkomstveger til området bør unngås.

Luftkvalitets – og støygrenser som angitt i retningslinjer for behandling av luftkvalitet og støy i arealplanleggingen, T-1520 og T-1442/2016 tabell 4 og 5, skal tilfredsstilles. Tiltak etter planen skal utføres uten at dette medfører rystelser, setningsskader eller andre inngrep som kan skade omkringliggende bebyggelse.

§ 4 REKKEFØLGEKRAV

§ 4.1 Anleggsperioden

Plan for beskyttelse av omgivelsene mot støy og andre ulemper i bygge- og anleggsfasen skal følge søknad om igangsetting.

Nødvendige beskyttelsestiltak skal være etablert før bygge- og anleggsarbeider kan igangsettes.

§ 4.2 Forurenset grunn

Før det kan gis tillatelse til tiltak etter plan og bygningsloven, må tiltaksplan for håndtering av forurenset grunn, i tråd med forurensningsforskriftens kapittel 2, være godkjent av forurensningsmyndigheten. Alternativt må dokumentasjon av at grunnen ikke er forurenset forevises forurensningsmyndigheten.

§ 4.3 Krav til radioteknisk vurdering av bygg og anlegg

Ved alle nye bygg, anlegg, tilbygg og endring på eksisterende bygg, med en maksimal byggehøyde over kote 24,9 meter over havet, skal søknad sendes Avinor Flysikring for radioteknisk vurdering og godkjenning. Med søknaden må det følge konkrete fasadetegninger, tegninger av tak, materialvalg, plassering og fasaderetning. Kommunen kan ikke gi igangsettingstillatelse før det foreligger positiv radioteknisk vurdering for byggene/anleggene/tilbyggene/fasadeendringene.

§ 4.4 Krav til radioteknisk vurdering av kraner

Ved all bruk av tårnkraner der bommen overskrider kote 24,9 meter over havet, skal søknad sendes Avinor Flysikring for radioteknisk vurdering og godkjenning. Med søknaden må det følge nøyaktig posisjon og størrelse på tårnkranene. Det må foreligge en positiv radioteknisk vurdering av byggeprosessen med bruk av tårnkraner, før det gis igangsettingstillatelse. Det er ingen krav til radioteknisk vurdering ved bruk av mobilkran innenfor planområdet.

§ 4.5 Bruk av kraner

Dersom det skal benyttes kraner (tårnkraner/mobilkraner) som bryter horisontalflaten på kote 62 meter over havet, må tiltakshaver på forhånd søke Avinor Trondheim lufthavn om godkjenning av kranbruken. Avinor må innhente tillatelse om forhåndsgodkjenning fra Luftfartstilsynet før søknaden kan behandles. Tiltakshaver er ansvarlig for å gjennomføre en risikoanalyse etter anerkjent standard for å sjekke ut om kranbruken er akseptabel med hensyn til flysikkerheten. Det stilles i tillegg krav om at tiltakshaver får gjennomført en operativ vurdering.

§ 4.6 Utomhusplan

Forprosjekt til utomhusplan skal være godkjent av Stjørdal kommune før rammetillatelse gis. Detaljert og kotesatt utomhusplan skal være godkjent av Stjørdal kommune før første igangsettelsestillatelse gis.

Uteoppholdsarealer skal ferdigstilles i henhold til utomhusplan før det kan gis midlertidig brukstillatelse eller ferdigattest for boligbebyggelse.

Det gis ikke midlertidig brukstillatelse for et byggetrinn, før sandleksplass av tilstrekkelig størrelse og i maksimalt 50 m avstand til alle boenheter i byggetrinn, er ferdig opparbeidet etter godkjent utomhusplan. Felles uterom for hele planområdet skal være ferdig opparbeidet før det gis midlertidig brukstillatelse eller ferdigattest for siste byggetrinn.

§ 4.7 Støy

Det skal ved rammesøknad fremlegges støyfaglig utredning og nødvendig dokumentasjon på at kravene til støytiltak i planbestemmelsene er oppfylt. Alle støyskjermingstiltak skal være gjennomført før brukstillatelse gis.

§ 4.8 Samferdselsanlegg og teknisk infrastruktur, merket f_S

Arealet skal være ferdig opparbeidet etter godkjent utomhusplan før det gis midlertidig brukstillatelse eller ferdigattest for første byggetrinn.

§ 4.9 Kjørveg, merket o_SKV

Kjørveg o_SKV skal være ferdig opparbeidet etter godkjent utomhusplan ved siste byggetrinn.

§ 4.10 Fortau, merket o_SF

Fortau o_SF skal være ferdig opparbeidet etter godkjent utomhusplan før det gis midlertidig brukstillatelse eller ferdigattest for første byggetrinn.

§ 4.11 Gangveg/gangareal/gågate, merket f_SGG

Gangveg f_SGG skal være ferdig opparbeidet etter godkjent utomhusplan før det gis midlertidig brukstillatelse eller ferdigattest for første byggetrinn.

§ 4.12 Blå/grønnstruktur, merket o_BG

Offentlig blå/grønnstruktur skal være opparbeidet etter godkjent utomhusplan før det kan gis midlertidig brukstillatelse eller ferdigattest for siste byggetrinn.

§ 4.13 Parkering langs Ringbanen, merket o_SPA

Parkering langs Ringbanen skal være ferdig opparbeidet etter godkjent utomhusplan før det gis midlertidig brukstillatelse eller ferdigattest for siste byggetrinn.

§ 4.14 Friområde

Friområde på Lillemoen, sørøst for planområdet, skal være sikret opparbeidelse før det gis ferdigattest for første byggetrinn.

§ 4.15 Geoteknikk

Før det kan gis rammetillatelse skal det foreligge en geoteknisk vurdering av planlagt bebyggelse som kan dokumentere sikkerhet og eventuelle avbøtende tiltak med hensyn til områdets fundamentering.

§ 4.16 Vann- og avløpsanlegg

Vann- og avløpsplan skal godkjennes av Stjørdal kommune og skal forelegges før rammetillatelse kan gis.

Før brukstillatelse gis for nye boliger skal kommunalt godkjent ledningsnett for vann og avløp (inkludert brannkummer plassert etter anvisning fra brann- og feiervesenet, overvannshåndtering og eventuelle omlegginger av eksisterende ledningsnett) være ferdig opparbeidet. Fordrøyning av overvann skal skje på egen tomt.

§ 4.17 Energianlegg

Plan for energianlegg skal være godkjent av Tensio, eller rette vedkommende myndighet, før det gis igangsettelsestillatelse.

Nettstasjon skal ferdigstilles før det kan gis midlertidig brukstillatelse eller ferdigattest for nye boliger.

§ 4.18 Renovasjonsanlegg

Det skal foreligge godkjent plan for renovasjonsløsning før det gis rammetillatelse.

Renovasjonsanlegg skal ferdigstilles før det kan gis midlertidig brukstillatelse eller ferdigattest for nye boliger.

§ 4.19 Fortau langs Kirkevegen

Før det gis midlertidig brukstillatelse eller ferdigattest for første byggetrinn skal fortau langs Kirkevegen, fra undergang ved E14 i vest til eksisterende fortau/gang- og sykkelveg i øst som leder til friområde, være ferdig opparbeidet.

§ 4.20 Fremmede arter

Fremmede arter skal ikke spres som følge av utbyggingen. Før det sendes søknad om igangsettingstillatelse skal det undersøkes om det finnes villtvoksende svartelistede/fremmede arter innenfor planområdet. Dersom det gjøres funn, skal det lages en tiltaksplan for massehåndtering og bekjempelse av funn. Tiltaksplan innleveres senest sammen med søknad om igangsettingstillatelse, og tiltak utføres i bygg- og anleggsperioden.

§ 4.21 Bebyggelse, merket BBB1-BBB5

Bebyggelsen skal føres opp i følgende rekkefølge: BBB1, BBB2, BBB3, BBB4, BBB5.

§ 5 BEBYGGELSE OG ANLEGG**§ 5.1 Boligbebyggelse, merket B**

Arealene reguleres til boligformål.

§ 5.2 Boligbebyggelse – Blokkbebyggelse

Bebyggelsen skal plasseres innenfor de byggegrenser som er gitt i planen.

Maks. tillatt grad av utnytting er BRA 12000 m². Parkeringskjeller inngår ikke i beregning av bruksarealet.

Ved full utbygging skal planområdet inneholde minimum 10 boenheter pr. daa. utbyggingsareal.

Det tillates oppført mindre tekniske installasjoner som heis- og trapperomsoppbygg over maksimum kotehøyde. Med dette menes installasjoner med maks høyde på 1,5 meter og som maksimum dekker 10 % av takflaten. De skal plasseres minst 1 meter fra gesims.

Regnskap som viser antall leiligheter med tilhørende parkeringsplasser skal følge med hver enkelt byggesøknad. Det skal være maksimalt 40 % 2-roms leiligheter. 1-roms leiligheter tillates ikke.

Det tillates felles takterrasser.

Mot Lillemovegen tillates det at balkonger krager ut maksimalt 2 meter over byggegrensen, innenfor formåls grensen.

5.2.1 Område BBB1:

Maks. tillatt grad av utnytting er BRA 3800 m². Parkeringskjeller inngår ikke i beregning av bruksarealet. Bebyggelsen skal ha flatt tak. Bebyggelsen tillates oppført i inntil 5 etasjer. Maks. tillatt gesimshøyde kote + 28,1.

5.2.2 Område BBB2:

Maks. tillatt grad av utnytting er BRA 2300 m². Parkeringskjeller inngår ikke i beregning av bruksarealet. Bebyggelsen skal ha flatt tak. Bebyggelsen tillates oppført i inntil 4 etasjer. Maks. tillatt gesimshøyde kote + 24,9.

5.2.3 Område BBB3:

Maks. tillatt grad av utnytting er BRA 2100 m². Parkeringskjeller inngår ikke i beregning av bruksarealet. Bebyggelsen skal ha flatt tak. Bebyggelsen tillates oppført i inntil 4 etasjer. Maks. tillatt gesimshøyde kote + 24,9.

5.2.4 Område BBB4:

Maks. tillatt grad av utnytting er BRA 1600 m². Parkeringskjeller inngår ikke i beregning av bruksarealet. Bebyggelsen skal ha flatt tak. Bebyggelsen tillates oppført i inntil 4 etasjer. Maks. tillatt gesimshøyde kote + 24,9.

5.2.5 Område BBB5:

Maks. tillatt grad av utnytting er BRA 2300 m². Parkeringskjeller inngår ikke i beregning av bruksarealet. Bebyggelsen skal ha flatt tak. Bebyggelsen tillates oppført i inntil 4 etasjer. Maks. tillatt gesimshøyde kote + 24,9.

§ 5.3 Uteoppholdsareal, merket f_BUT

Uteoppholdsareal f_BUT skal være tilgjengelig for alle og fysisk sikret mot daglig trafikk. Det skal opparbeides kjørbare gangveger dimensjonert for buss, med minimum 4 meter vegbredde og som tåler minimum 10 tonn akseltrykk.

Innkjøring til uterommet via kjørbare gangveger reguleres med bom, som kan forseres av gående og sykklende, samt renovasjonsbil og utrykningskjøretøy.

F_BUT skal opparbeides med felles uteoppholdsarealer. Utearealet skal opparbeides med sandlekeplass og nærlekeplass, iht. utomhusplan. Ved full utbygging skal området bestå av minimum 1500 m² uteopphold. Arealet skal skjermes mot støy iht. tiltak i støyutredning.

Det skal etableres minimum 2 områder som faller inn under kategorien sandlekeplass i gjeldende kommuneplanens arealdel. Dvs. at de er møblert med sitteplasser og lekeapparat for små barn.

Det tillates parkeringsanlegg under terreng. Konstruksjonen må dimensjoneres og utføres slik at grøntanlegg og beplantning kan anlegges. Terrenget i uteoppholdsarealet skal være variert og utformes med vegetasjon.

Det skal velges tresorter som blir minst 10 meter høye.

Områder for planting av trær og busker skal anlegges med gode vekstforhold slik at plantene når sitt fulle vekstpotensial.

I områder hvor det skal anlegges gress skal jordoverdekningen være minimum 20 cm.

§ 5.4 Minste uteoppholdsareal (MUA)

3-roms boenheter og større skal ha tilgang på minimum 8 m² privat uteoppholdsareal, og 2-roms boenheter skal minimum ha tilgang på 5 m² privat uteoppholdsareal.

Det skal minimum avsettes 25 m² uteoppholdsareal pr. boenhet. I MUA medregnes private uteoppholdsareal på inntil 8 m² for hver 3-roms boenhet eller større og inntil 5 m² for hver 2-roms boenhet. Overbygd/innglasset privat uteoppholdsareal, samt flystøyskjermet areal på bakkeplan kan regnes med i MUA.

Inntil 30 % av MUA kan dekkes av felles uteareal på tak.

Som uteoppholdsareal regnes de deler av tomt som ikke er bebygd eller avsatt til kjøring og parkering, og som er egnet til uteopphold. Kjørbare gangveger innenfor uteoppholdsareal f_BUT skal regnes med i MUA. Stripper med felles uteoppholdsareal i inntil 4 m bredde, spesielt mot bilveg og mot N/NØ, skal ikke regnes med i MUA.

Felles uteoppholdsareal med en høyere støybelastning enn 55 dB L_{den} for vegtrafikkstøy skal ikke regnes med i samlet uteoppholdsareal og lekeareal i henhold til arealkrav.

§ 5.5 Kombinert bebyggelse og anleggsformål

Områdene BKB og BKB2 skal samlet ha en maksimal BRA = 400 m².

5.5.1 Område BKB

Området skal nyttes til gangareal på bakkenivå. Det tillates oppført klimatiserte broer mellom BBB1 og BBB2, og BBB4 og BBB5 fra 2. etasje til og med maksimal gesimshøyde kote + 25. Så lenge bredde opprettholdes tillates mindre avvik i plassering av BKB.

5.5.2 Område BKB2

Området skal nyttes til gangareal på bakkenivå. Bebyggelse tillates oppført fra 2. etasje til 3. etasje, med maksimal gesimshøyde kote + 21,7. Det tillates oppført klimatiserte broer mellom BBB2 og BBB3, og BBB4 og BBB3 i 4. etasje med maksimal gesimshøyde kote + 24,9. Klimatiserte broer skal trekkes inn fra fasadeliv med minimum 2 meter. Så lenge bredde opprettholdes tillates mindre avvik i plassering av BKB2.

§ 6 SAMFERDSELSANLEGG OG TEKNISK INFRASTRUKTUR

§ 6.1 Kjøreveg, merket o_SKV

Kjøreveg o_SKV er offentlig.

§ 6.2 Fortau, merket o_SF

Fortau o_SF er offentlig, og skal opparbeides til minimum 2,5 meter bredde.

§ 6.3 Gangveg/gangareal/gågate, merket f_SGG

Gangveg f_SGG skal være felles for beboere i planområdet.

§ 6.4 Samferdselsanlegg og teknisk infrastruktur, merket f_S

Arealet skal være felles for beboerne i planområdet. Det skal inneholde en kjøreveg som leder til en nedkjøringsrampe til parkeringskjeller. Nedkjøringsrampen tillates ikke plassert innenfor båndleggingssonen for regulering etter PBL (rp kode 710). Nedkjøringsrampen skal ha en maks stigningsgrad på 1:8. Ved rampen skal det være en frisiktsone uten sikthindrende vegetasjon, gjerder, murer eller lignende med høyde over 50 cm.

Arealet skal utformes med gangareal som tilknyttes gangveg f_SGG.

§ 6.5 Annen veggrunn – grøntareal, merket f_SVG

Arealet skal opparbeides med vegetasjon, i tråd med godkjent utomhusplan. Se også § 7.4 *Båndleggingssone*.

Området kan benyttes til snøopplag.

§ 6.6 Blå/grønnstruktur, merket o_BG

Blå/grønnstruktur er areal merket o_BG. Arealene skal være offentlige og skal opparbeides med trerekke, beplantning og eventuelt møbleringssone. Det skal plantes 4-5 enkeltstående trær i gateløpet, og øvrig beplantning skal bli maks 0,5 m høy. Trærne skal være oppstammet slik at trekrona ikke hindrer sikt. Beplantningen skal være norske naturplanter. Det skal velges beplantning som ikke har stor økologisk effekt eller kategoriseres som HI (høy risiko), SE (svært høy risiko) eller PI (potensielt høy risiko). Siktlinjer skal ivaretas.

Områdene skal opparbeides med rotvennlig, veldrenerende jord, og fungere som regnbed. Jorddybden skal være tilpasset den valgte beplantningens vekstpotensial.

Overvannet skal ledes til de blågrønne feltene. De blågrønne feltene må ses i sammenheng for komplett løsning i gateløpet. Overløpsfunksjon skal ivaretas, eventuelt ledes til nærmeste flomveg. Overvannshåndteringen skal ta hensyn til kulde.

Det skal ikke benyttes terskler som kantstein mellom kjøreveg o_SKV/parkering o_SPA, og de blågrønne feltene. Større naturstein sammen med beplantning, skal plasseres strategisk for å hindre kjøring og parkering innenfor de blågrønne feltene.

Arealene skal opparbeides i tråd med utomhusplan som godkjennes av aktuelle fagområde i Stjørdal kommune, sektor bydrift og infrastruktur.

§ 6.7 Parkering

Personbil:

Det skal etableres parkeringskjeller med parkering tilknyttet boenhetene og for gjesteparkering, under boligbebyggelse (BBB) og uteoppholdsareal (f_BUT). Minimum 5 % av parkeringsplassene skal være HC-plasser, som skal plasseres med nærhet til heisanlegg.

Parkeringsområde o_SPA langs Ringbanen er offentlige parkeringsplasser. Det skal opparbeides maks. 6 parkeringsplasser.

Sykkel:

Minst 50 % av sykkelparkeringsplassene for beboere og minst 30 % av plassene for gjester, skal plasseres under tak. Plassene utendørs skal tilrettelegges i tilknytning til innganger ved alle byggetrinn, og ha stativ som sykler kan låses fast i. Plasser som tilrettelegges i parkeringskjeller skal plasseres ved heis- og trappeoppgang/boder, fordelt for alle byggetrinn.

§ 6.8 Energianlegg, merket BE

Nettstasjonen skal plasseres som vist på plankart. Eventuelt i kjeller etter godkjenning av Tensio.

Det tillates at plasseringen av energianlegget justeres med inntil 2 meter langs kjøreveg o_SKV, innenfor f_BUT.

§ 6.9 Renovasjonsanlegg

Renovasjonsanlegg skal etableres innenfor uteoppholdsareal merket f_BUT. Nedsenket løsning med 4 enheter for avfall (matavfall, plast/papir, restavfall og glass/metall) skal velges.

Innhverred Renovasjons retningslinjer legges til grunn for utforming og plassering av anlegget. Avstand fra boenhet til felles renovasjonsanlegg skal være maksimum 100 meter. Det skal være trinnfri forbindelse mellom boenheter og felles renovasjonsanlegg. Containerne skal være orienterbare og ha god lesbarhet for alle. Anlegget skal plasseres lett tilgjengelig for renovasjonsbil.

§ 7 HENSYNSSONER**§ 7.1 Sikringsone – frisikt**

I siktsonen skal det være frisikt i høyde 0,5 meter over tilstøtende vegger.

§ 7.2 Støysone – Gul sone

Gjelder gul sone for vegtrafikkstøy. Krav til tilfredsstillende støynivå for uteoppholdsareal og ved fasade fremgår av disse bestemmelsenes § 3.3.

§ 7.3 Støysone – Rød sone

Gjelder rød sone for vegtrafikkstøy. Krav til tilfredsstillende støynivå for uteoppholdsareal og ved fasade fremgår av disse bestemmelsenes § 3.3.

§ 7.4 Båndleggingsone

Sone for båndlegging for firefelts E14. Innenfor sonen skal det ikke gjøres tiltak til hinder for fremtidig fremføring av veg.



ADVANSIA AS
Postboks 18
0216 OSLO

Deres ref
Morten Svarstad

Vår ref
2022/7330-138

Saksbehandler
Marit Kristine Pedersen

Dato
22.04.2024

Godkjenning - Midlertidig brukstillatelse - 107/394 - Ringbanen 22

Vedtak

Med hjemmel i plan- og bygningsloven § 21-10 tredje ledd utstedes det midlertidig brukstillatelse for bygg C, D, E og F (68 leiligheter), samt deler av p-kjeller og utomhusarealet på gnr. 107, bnr. 394, Ringbanen 22. Frist for ferdigstilling settes til 01.07.2025.

Saksopplysninger

Søknad om midlertidig brukstillatelse etter plan- og bygningsloven § 21-10 tredje ledd ble mottatt 22.03.2024. Tilstrekkelig sikkerhetsnivå ble bekreftet 19.04.2024.

Brukstillatelsen gjelder for

Adresse: Ringbanen 22, 7514 STJØRDAL

Eiendom: 107/394

Byggetiltak: bygg C, D, E og F (68 leiligheter), samt deler av p-kjeller og utomhusarealet.

Midlertidig brukstillatelse gjelder for deler av tiltaket.

Gjenstående arbeider

Det opplyses i søknaden at følgende arbeider gjenstår før søknad om ferdigattest:

- Bygg A, B, G og H, samt resterende del av utomhusarealer.

Gebyr

For alle søknadspliktige tiltak etter plan- og bygningsloven skal det betales gebyr, jf. [gebyrforskriften](#). Samlet gebyr består av grunngebyr, saksbehandlingsgebyr, registreringsgebyr og eventuelle tilleggsgebyr.

For dette tiltaket følger gebyret av gebyrregulativet § 3-2, 3-10.

Type gebyr	Beregningsenhet	Gebyr
Grunngebyr for søknadspliktige tiltak sendt inn gjennom elektroniske søknadsportaler, § 3-2	Per søknad	1740 kr
Midlertidig brukstillatelse, § 3-10	Per søknad	2320 kr
Sum		4060 kr

– et godt valg for framtida

Stjørdal kommune
Postboks 133
7501 STJØRDAL

Besøksadresse:
Kjøpmannsgt 9
7501 STJØRDAL

Org.nr.:
927156520

[Sikker digital forsendelse
www.stjordal.kommune.no](http://www.stjordal.kommune.no)

Det ilegges et gebyr på kr 4060,-. Faktura sendes tiltakshaver.

Klageadgang

Vedtaket om tillatelse til tiltak kan påklages etter plan- og bygningsloven § 1-9. Klagefristen er 3 uker fra mottakelsen av vedtaket. Eventuell klage rettes til postmottak@stjordal.kommune.no eller til postboks 133, 7501 Stjørdal. Det må komme frem av klagen hva det klages på og begrunnes hvorfor. Ellers vises det til forvaltningsloven §§ 28-32 om klage, samt § 36 om dekning av saksomkostninger.

Med hilsen

Erik Fenstad

Marit Kristine Pedersen
fagansvarlig byggesak
45720573


Dette brevet er godkjent elektronisk i Stjørdal kommune og har derfor ingen signatur.

Kopi til:

NEFNA AS	Prestmovegen 77	7514	STJØRDAL
Ivar Skjelstad			
Trude Elin Skogan			
Roger Hernes			
Anton Ploshchik			

Boligkjøperforsikring

Hvis din nye bolig har skjulte feil kan dette koste deg både tid og penger.



Dine fordeler

- Unngå bekymring og stress
- Spar verdifull tid
- Få advokatkostnadene dekket

Med vår boligkjøperforsikring er du i trygge hender hvis du oppdager feil eller mangler ved boligen du har kjøpt. Forsikringen gir deg tilgang på hjelp fra advokater, saksbehandlere og jurister som er spesialiserte på eiendomskjøp. De står klare til å hjelpe deg i fem år etter overtagelse - uten at du trenger å bekymre deg for egne og eventuelle idømte saksomkostninger.

Få hjelpen du trenger!

- **Når:** Du kjøper forsikringen når du kjøper en brukt bolig. Da gjelder avhendingsloven.
- **Hvor:** Hos eiendomsmegler senest ved kontraktsmøte.
- **Hvordan:** Krysses av i kjøpekontrakten. Forsikringsbevis og vilkår sendes per e-post.

Forsikringen er meglet frem av Söderberg & Partners og er plassert hos Gar-Bo Försäkring AB.

*Det tas forbehold om pris- og vilkårsendringer.

Hva koster forsikringen?

Forsikringspremien trekkes i oppgjøret.

Borettslagseiendom: kr 9 300

Seksjonert eiendom/
aksjebolig: kr 13 500

Enebolig/fritid/tomt: kr 18 900



soderbergpartners.no/eiendom



OVERSIKT OVER LØSØRE OG TILBEHØR TIL EIENDOMMEN

Oversikten er utarbeidet av Norges Eiendomsmeglerforbund, Eiendom Norge og Advokatforeningens Eiendomsmeglingsgruppe, og er gjeldende fra 1. januar 2020.

Generelt

Lov om avhending av fast eiendom (avhendingslova/avhl.) av 3. juli 1992 regulerer kjøper og selgers rettigheter og plikter ved overdragelse av fast eiendom og andeler i borettslag.

I henhold til avhl. § 3-4 skal eiendommen, når annet ikke er avtalt, overdras med innredninger og utstyr som etter lov, forskrift eller annet offentlig vedtak skal følge med. Det samme gjelder varig innredning og utstyr som enten er fastmontert eller er særskilt tilpasset bygningen, jf. avhl. § 3-5. Loven inneholder ingen detaljert oversikt over hva som omfattes av «innredning og utstyr», og over hva som skal regnes som «fastmontert eller særskilt tilpasset».

Partene kan fritt avtale hva som skal følge med eiendommen ved salg. Bransjens liste over løsøre og tilbehør som skal følge med eiendommen, er en del av avtalen mellom kjøper og selger dersom ikke annet er opplyst i salgsoppgaven, kjøper har tatt forbehold i bud eller avtale på annen måte er inngått. Der intet annet er avtalt, vil løsøre og tilbehør medfølge slik dette fremkommer av avhl. § 3-4 og § 3-5 og denne oversikt.

Produkter og installasjoner som medfølger overdras uten noen form for garantier, utover eventuell gjenværende leverandørgaranti.

Dersom det er noe i nedenstående liste som ikke finnes på eiendommen, vil det heller ikke medfølge.

1. HVITEVARER medfølger der dette er spesielt angitt i salgsoppgaven.
2. HELDEKKENDE TEPPER følger med uansett festemåte.
3. VARMEKILDER, slik som ovner, kaminer, peiser, varmpumper og panelovner, følger med uansett festemåte. Frittstående biopeiser/varmeovner og terrassevarmere medfølger ikke. Det følger ikke med varmekilder i rom som ikke har vegg- eller fastmonterte varmekilder på visning.
4. TV, RADIO OG MUSIKKANLEGG. TV-antennor og fellesanlegg for TV, herunder parabolantenne, og tuner/dekoder/tv-boks medfølger der dette eies av selger. Veggmontert TV/flatskjerm med tilhørende festeordning samt musikkanlegg følger ikke med (se også punkt 12).
5. BADEROMSINNREDNING/UTSTYR. Badekar, dusjkabinett, dusjvegger, alle fastmonterte speil og hyller, fastmonterte glass- og håndkleholdere, herunder håndklevarmere samt baderomsinnredning, medfølger.
6. GARDEROBESKAP medfølger, selv om disse er løse. Fastmonterte garderobehyller og knagger medfølger. Innredning i garderobeskap, for eksempel løse eller fastmonterte trådkurver, hyller, stenger og lignende, medfølger.

7. KJØKKENINNREDNING medfølger, herunder også åpne, fastmonterte hyller og løs eller fastmontert kjøkkenøy.

8. MARKISER, PERSIENNER og annen type innvendig og utvendig solskjerming, gardinoppheng, lamellgardiner og liftgardiner medfølger.

9. AVTREKKSIVIFTER av alle slag, samt fastmonterte aircondition/ventilasjonsanlegg, medfølger.

10. SENTRALSTØVSUGER medfølger med komplett anlegg, herunder slange, munnstykke mm.

11. LYSKILDER. Kupler, lysstoffarmatur, fastmonterte "spotlights", oppheng og skinner med spotlights samt utelys og hagebelysning medfølger. Vegglamper, krokhengte lamper, lysekroner, prismelamper og lignende som er koblet til sukkerbit eller stikkontakt følger likevel ikke med.

12. INSTALLERTE SMARTHUSLØSNINGER med sentral som styrer lys, varme, lyd o.l., samt tilhørende trådløse enheter som brytere, sensorer, kameraer, integrerte høyttalere el. medfølger. Enkle lysstyringssystem f.eks. med en sentral som kun styrer lyspærer eller smartpærer montert i sokkel medfølger likevel ikke.

13. UTVENDIGE SØPPELKASSER og eventuelt holder/hus til disse medfølger.

14. POSTKASSE medfølger.

15. UTENDØRS INNRETNINGER slik som flaggstang, fastmontert tørkestativ, samt andre faste utearrangementer som f.eks. badestamp, boblekar/jacuzzi og liknende utendørs kar, lekestue, lekestativ, utepeis, fastmontert trommel til vannslange, medfølger. Guidekabel/avgrensingskabel til robotgressklipper medfølger, men robotgressklipper og ladestasjon for denne medfølger ikke.

16. FASTMONTERT VEGGLADER/LADESTASJON TIL EL-BIL medfølger uavhengig av hvor laderen er montert.

17. SOLCELLEANLEGG med tilhørende teknisk infrastruktur medfølger.

18. GASSBEHOLDER til gasskomfyr og gasspeis medfølger.

19. BRANNSTIGE, BRANNTAU, feiestige og lignende medfølger der dette er påbudt. Løse stiger medfølger ikke.

20. BRANNSLUKNINGSAPPARAT, BRANNSLANGE og RØYKVARSLER medfølger der dette er påbudt. Det er eier og brukers plikt til å se til at utstyret forefinnes på enhver eiendom. Hvis annet ikke er uttrykkelig avtalt, skal dette derfor alltid følge med ved salg av eiendom.

21. SAMTLIGE NØKLER til eiendommen som selger er i besittelse av skal overleveres kjøper på overtakelsen, herunder nøkler til eventuelle boder, uthus, garasjeportåpner e.l. Låses boder, uthus e.l. med hengelås, skal lås og nøkler til disse medfølge.

22. GARASJEHYLLER, bodhyller, lagringshyller og oppheng til bildekk medfølger såfremt de er fastmontert.

Planter, busker og trær som er plantet på tomten, eller fastmonterte kasser og lignende er en del av eiendommen og medfølger i handelen.

Fra hvilepuls til makspuls.

Det er Emera



I Emera følger vi en tydelig rød tråd der kvalitet gjennomsyrrer alt vi gjør. Hos oss kommer du til å ha hvilepuls helt frem til budrunden og makspuls når den er over!

En komplett meglertjeneste

Emera Eiendomsmegling tilbyr en komplett meglertjeneste – fra verdivurdering, klargjøring og koordinering av all markedsføring til overtakelse og gjennomføring av salget.

En prosess du fortjener

Vårt mål er at du, enten du er selger eller kjøper, skal føle engasjement, ærlighet og profesjonalitet gjennom hele prosessen.

Ærlighet varer lengst

Vi tror sterkt på åpenhet og ærlighet og gir ingen urealistiske løfter eller forskjønnede beskrivelser.

Erfaring som gir resultater

Vi sier det som det er – enkelt og greit – fordi vi vet at det gir de beste resultatene. Erfaringen vår bekrefter det, og erfaring har vi mye av.

[emera.no](https://www.emera.no)



Geir Einar Moen
Eiendomsmegler | Partner

geir.einar.moen@emera.no
+47 970 54 431

Fra hvilepuls til makspuls. Det er Emera.

Forbrukerinformasjon om budgivning



Sist oppdatert med virkning fra 1. juli 2025, i forbindelse med ikrafttredelse av endringer i eiendomsmeglingsloven.

Informasjonen er utarbeidet av Forbrukerrådet, Advokatforeningen ved Lovutvalget for eiendomsmegling, Eiendom Norge og Norges Eiendomsmeglerforbund, på grunnlag av bl.a. eiendomsmeglingsloven § 6–8.

Nedenfor gis en oversikt over de retningslinjer som anbefales ved budgivning på eiendommen. Avslutningsvis gis også en kort oversikt over de viktigste rettsreglene tilknyttet budgivning.

Før det legges inn bud på eiendommen oppfordres budgiver til å sette seg inn i all relevant informasjon om eiendommen, herunder salgsoppgave og tilstandsrapport.

GJENNOMFØRING AV BUDGIVNING:

1. Alle bud skal inngis skriftlig til megler, som formidler disse videre til selger. Med skriftlige bud menes også elektroniske meldinger som e-post og SMS når informasjonen i disse er tilgjengelig også for ettertiden. Kravet til skriftlighet gjelder også budforhøyelser, og motbud (bud fra selger), aksept eller avslag fra selger. Før formidling av bud til selger skal megler innhente gyldig legitimasjon og signatur fra budgiver. Kravet til legitimasjon og signatur er oppfylt for budgivere som benytter e-signatur som f.eks. BankID eller MinID.

2. Et bud bør inneholde eiendommens adresse (eventuelt gnr/bnr), kjøpesum, budgivers kontaktinformasjon, finansieringsplan, akseptfrist, overtakelsesdato og eventuelle forbehold som for eksempel usikker finansiering, salg av nåværende bolig ol. Normalt vil ikke et bud med forbehold bli akseptert før forbeholdet er avklart. Konferer gjerne med megler før bud inngis.

3. Megler skal legge til rette for en forsvarlig avvikling av budrunden. I forbrukerforhold (dvs. der selger er forbruker) skal megleren ikke formidle bud med kortere akseptfrist enn kl. 12.00 første virkedag etter siste annonserte visning. Etter denne fristen bør budgivere ikke sette en kortere akseptfrist enn at megler har mulighet til, så langt det er nødvendig, å orientere selger, budgivere og øvrige interessenter om bud og forbehold. Dersom bud inngis med en frist som åpenbart er for kort til at megleren kan avvikle budrunden på en forsvarlig måte som sikrer selger og interessenter et tilstrekkelig grunnlag

for sine handlingsvalg, vil megler fraråde budgiver å stille slik frist.

4. Megler skal ikke formidle bud med forbehold om at budet eller forbehold i budet skal holdes skjult (hemmelig) for andre budgivere og interessenter.

5. Megleren vil uoppfordret gi sin vurdering av det enkelte bud overfor selger, når budet er gitt innenfor fristene i punkt 3.

6. Megleren skal, så langt det er nødvendig og mulig, holde budgiverne skriftlig orientert om mottatte bud, herunder budets størrelse, forbehold og akseptfrist. Megler skal så snart som mulig bekrefte skriftlig overfor budgivere at budene deres er mottatt. For øvrig vil megler, på forespørsel fra andre, opplyse om aktuelle bud på eiendommen, herunder relevante forbehold.

7. Kopi av budjournal skal gis til kjøper og selger uten ugrunnet opphold etter at handel er kommet i stand. Dersom det er viktig for budgiver å bevare sin anonymitet, bør budet formidles gjennom fullmektig.

8. Etter at handel har kommet i stand, eller dersom en budrunde avsluttes uten at handel er kommet i stand, kan en budgiver kreve kopi av budjournalen i anonymisert form.

VIKTIGE AVTALERETTSLIGE FORHOLD:

1. Det eksisterer ingen angrerett ved salg/kjøp av fast eiendom.

2. Når et bud er inngitt til megler og innholdet i budet er formidlet til selger (slik at selger har fått kunnskap om budet), kan budet ikke kalles tilbake. Budet er da bindende for budgiver frem til akseptfristens utløp, med mindre budet før denne tid avslås av selger eller budgiver får melding om at eiendommen er solgt til en annen. Man bør derfor ikke gi bud på flere eiendommer samtidig dersom man ikke ønsker å kjøpe flere enn en eiendom.

3. Selger står fritt til å forkaste eller akseptere ethvert bud, og er for eksempel ikke forpliktet til å akseptere høyeste bud.

4. Når en aksept av et bud har kommet frem til budgiver innen akseptfristens utløp er det inngått en bindende avtale.

5. Husk at et eventuelt bud fra selger til kjøper (såkalte «motbud»), avtalerettslig er et bindende tilbud som medfører at det foreligger en avtale om salg av eiendommen dersom budet i rett tid aksepteres av kjøper.

Budskjema



Geir Einar Moen
geir.einar.moen@emera.no
970 54 431

Emera kontor:
Emera eiendomsmegling Trondheim
970 54 433

KJØPESUM KR + omkostninger ihht. opplysninger i salgsoppgaven		
Kjøpet finansieres slik:		
BANK/FINANSIERINGSINSTITUSJON:	REFERANSE & TELEFONNUMMER	SUM:
		Kr.
		Kr.
		Kr.
		Kr.
EGENKAPITAL:		Kr.
TOTALT:		
EGENKAPITAL BESTÅR AV: Salg av nåværende bolig eller annen fast eiendom Disponibelt kontant beløp (bankinnskudd)		
Ønsket overtagelsesdato:		
NÅVÆRENDE BUD ER BINDENDI FOR UNDERTEGNEDE TIL OG MED DEN: Budet er bindende til klokken 16.00 den dagen, hvis ikke budgiver har angitt et annet klokkeslett, dog ikke tidligere enn kl. 12.00 første virkedag etter siste annonserte visning. Bud skal ikke ha kortere akseptfrist enn 30 minutter fra budet inngis. Bud med kortere frist kan bli avvist.		
Evt. forbehold (eks. finansiering, salg av egen bolig etc.):		

NAVN:	NAVN:
PERSONNR:	PERSONNR:
ADRESSE:	ADRESSE:
POSTNR: POSTSTED:	POSTNR: POSTSTED:
MOB TLF:	MOB TLF:
E-POST:	E-POST:
DATO: STED:	DATO: STED:
SIGNATUR:	SIGNATUR:
Jeg ønsker boligkjøperforsikring	Hvis mitt bud blir akseptert, ønsker jeg at megler forbereder en kjøpekontrakt med boligkjøperforsikring. Avtale om forsikring inngås ikke før jeg undertegner kjøpekontrakten.

IDENTIFIKASJON

Legg ID her

IDENTIFIKASJON

Legg ID her

Din bolig. Din historie.

Det er Emera.



Minnene fra da du eide huset lever videre. Derfor har vi i Emera samarbeidet med de beste i Norge for å skape et prospekt som du ønsker å ta vare på. Men enda viktigere, som tar miljøet på alvor.



Los Digital investerer mye i å ha en moderne og ny maskinpark. Dette bidrar til en vesentlig mer miljøvennlig produksjon.

Trykt i Norge, sertifisert med miljømerket Svanen og medlem av Grønt Punkt Norge.



2041 0848



TRYKT I NORGE

NO-3619





Fra «Til salgs» til «Solgt!»

Det er Emera.





EMERA

EIENDOMSMEGLING