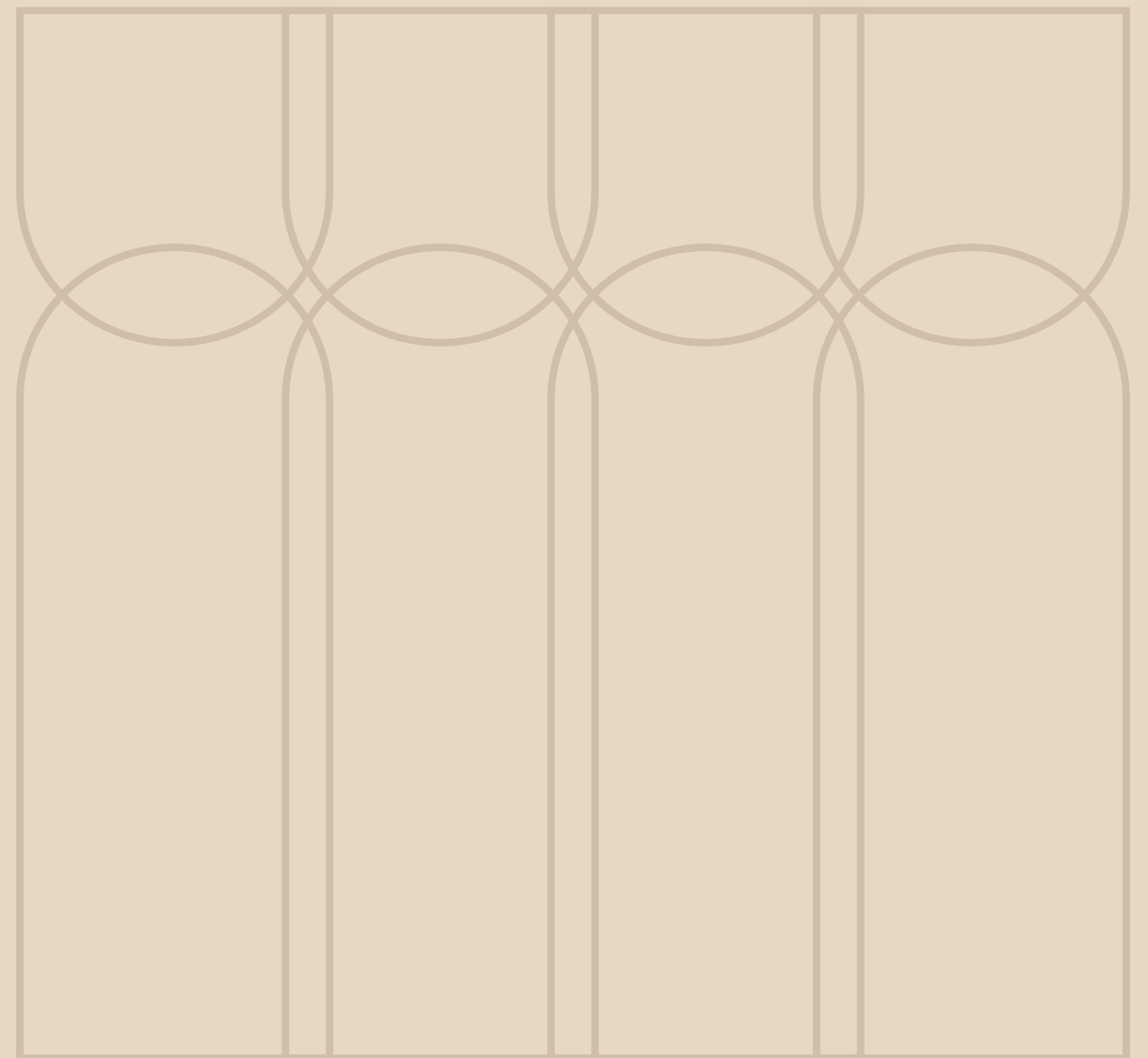




BOLTELØKKA/ST. HANSHAUGEN

Eugenies gate 22D

Velkommen til
din nye bolig





Nøkkelinformasjon

PRISANTYDNING	EIEFORM
Kr 6 990 000,-	Eierseksjon
OMKOSTNINGER	ANTALL SOVEROM
175 840,-	1
TOTALPRIS	ETASJE
7 165 840,-	2
FELLESKOSTNADER	BYGGEÅR
4 322,- pr. mnd	1892
BRA-I/BRA TOTAL	ENERGIMERKING
61/66 kvm	G - Oransje
BOLIGTYPE	TOMTEAREAL
Eierseksjon	386 m ² (eiet)

Din megler



Francis Johansson-Merrick

Daglig leder | Eiendomsmegler | Partner

francis.johansson-merrick@emera.no
+47 951 97 652

Francis Johansson-Merrick
Med 14 års erfaring fra bransjen har Francis opparbeidet seg et rykte som en av de mest dedikerte og tillitsvekkende eiendomsmeglerne. Han brenner for å skape gode kundeopplevelser og jobber målrettet for å



Innholdsrik 2(3)-roms loftsleilighet over to plan | Usjenert og solfylt terrasse | Peis | Vakker og klassisk bygård

Velkommen til Eugenes gate 22D! Flott loftsleilighet over to plan i en vakker bygård fra 1892, sentralt beliggende på populære Bolteløkka/St. Hanshaugen - Et av Oslos mest etterspurte boligområder.

Her møtes historisk bygårdsjarm og moderne komfort, med synlige takbjelker, luftig takhøyde, store vindusflater og en innholdsrik planløsning som gir boligen en unik romfølelse og karakter.

Kort fortalt:

Usjenert og solfylt terrasse på ca. 4,9 m²

Soverom og eget kontor

Takhøyde på opptil ca. 3 meter

Moderne HTH-kjøkken, integrerte hvitevarer

Flislagt bad med varmekabler, opplegg for vaskemaskin

2 stk. kjellerboder, totalt ca. 5 m²

Nymalte overflater (2025)

Peis

Vakker og frodig bakgård

Sentralt, kort vei til alt hovedstaden kan tilby





Den åpne planløsningen gir gode møbleringsmuligheter og en naturlig soneinndeling mellom spiseplass og sofakrok.













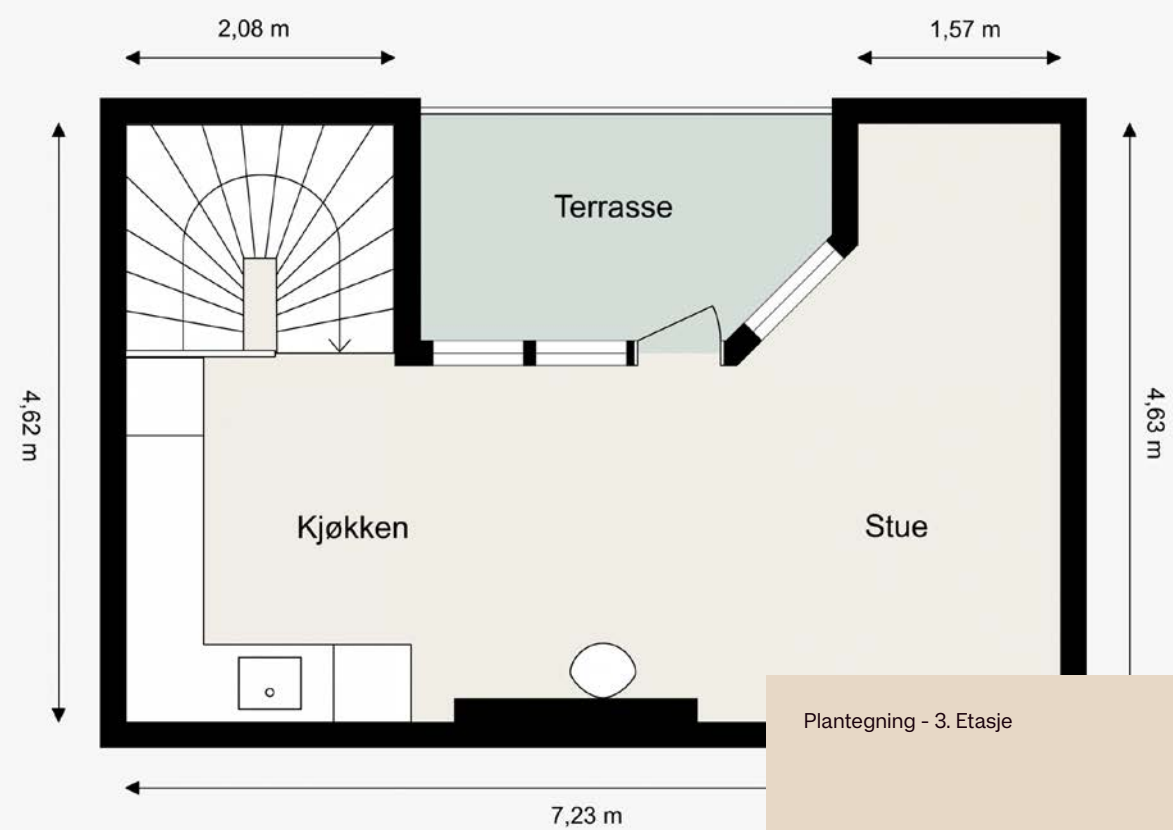
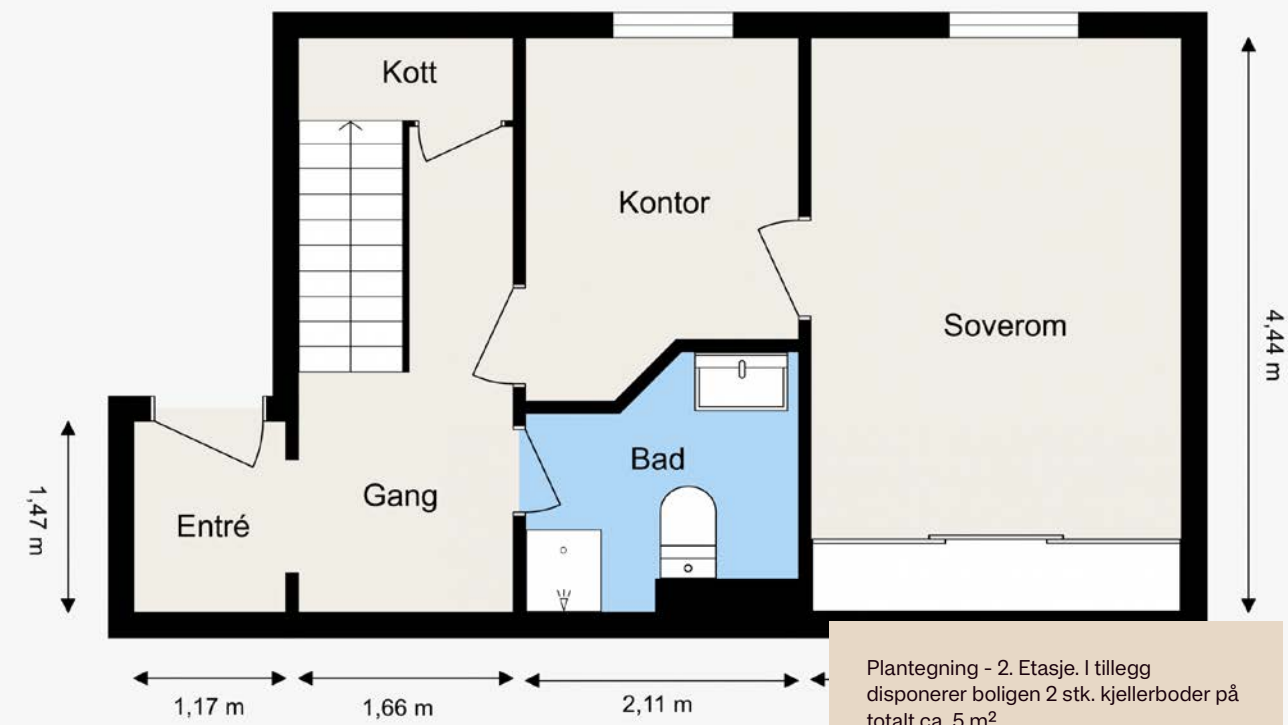
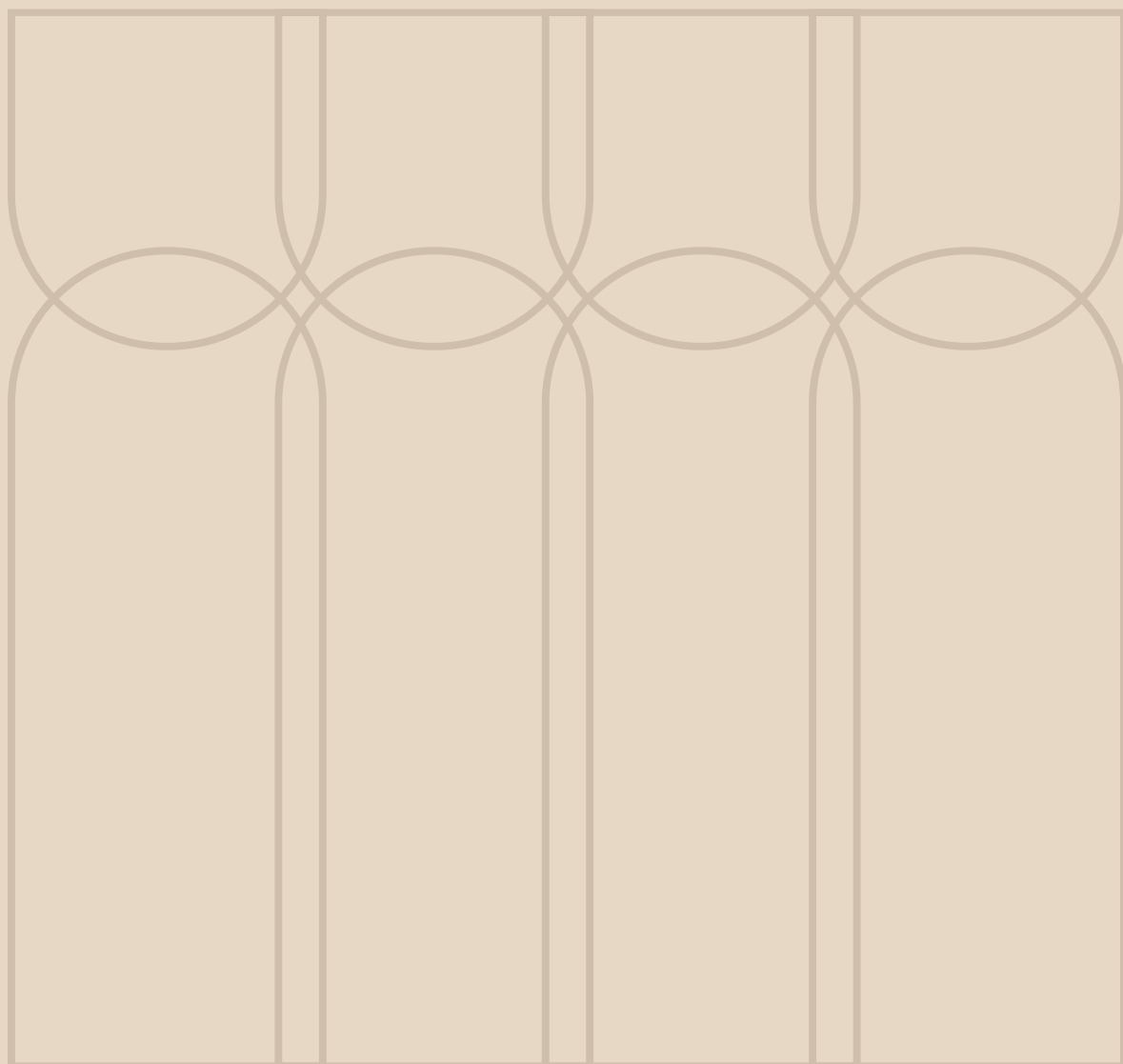









Plantegning



EUGENIES GATE 22D

OM EIENDOMMEN



Økonomi

Prisantydning

Kr 6 990 000

Omkostninger kjøpers beløp

6 990 000 (Prisantydning)

Omkostninger ved salg til prisantydning:

174 750 (Dokumentavgift 2,5 %)

545 (Tinglysningsgebyr - pantedokument)

545 (Tinglysningsgebyr skjøte)

175 840 (Omkostninger totalt)

7 165 840 (Totalpris inkl. omkostninger)

Valgfrie tilleggstjenester som kan bestilles:

13 500 (Boligkjøperforsikring)

Eierskiftegebyr

Kr 6570

Estimert totalpris ink. omk

Kr 7 165 840

Felleskostnader

Felleskostnader kr 4 322,- pr. mnd

Felleskostnader inkluderer: Felleskostnadene inkluderer bl.a. forretningsførsel og revisjon, vedlikehold, kommunale avgifter og forsikring.

Felleskostnadene fordeles på følgende måte:

- Felleskostnader kr 4.002,- pr. md.

- Bredbåndsavgift kr 270,- pr. md.

- Dugnadsbidrag kr 50,- pr. md.

Kjøperen må være inneforstått med at fellesutgiftene kan variere over tid, også at den kan øke som følge av beslutninger i sameiets styre eller generalforsamlinger. Felleskostnadene kan bli besluttet økt etter utarbeidelse av salgsoppgaven.

Eiendomsskatt

Boligen har ifølge selger ikke blitt ilagt eiendomsskatt for inneværende år.

Fellesgjeld

Andel gjeld og felleskostnader er oppdatert per 21.5.26

Lånebetingelser fellesgjeld: Sameiet har pr. 28.07.2025 ingen registrerte lån.

Sikringsordning

Det er ikke opplyst at det foreligger sikringsordning.

Andre kostnader:

TV/Internett/Bredbånd: Sameiet Eugeniessgate 22 B har avtale med Telia for leveranse av bredbånd .

Formueverdi

Formueverdi primær: Kr 1 563 325(2023)

Formueverdi sekundær: Kr 6 253 298(2023)

Info om formuesverdi: Skatteetaten beregner en boligverdi (beregnet markedsverdi for bolig) basert på SSBs statistiske opplysninger om omsatte boliger. I beregningen tas det hensyn til din boligs beliggenhet, areal, byggeår og type bolig. Formuesverdien er en prosentandel av denne boligverdien.For mer informasjon

om formuesverdi, se Skatteetatens nettsider.

Beliggenhet

Eugeniess gate 22D ligger i et av byens mest attraktive og ettertraktede boligområder, kjent for sin rolige atmosfære, vakre arkitektur og nærhet til alt man trenger i hverdagen. Her bor du i en tilbaketrukket og stille gate, samtidig som du har kort vei til pulserende byliv, grønne lunges og et bredt utvalg av servicetilbud. Kombinasjonen av sentral beliggenhet og fredelige omgivelser gjør dette til et ideelt sted for både familier, par og single som ønsker en balansert livsstil.

Området rundt Eugeniess gate har et godt nabolagspreg, med hyggelige kafeer på hjørnet, små nisjebutikker og dagligvarebutikker innen gangavstand. Innen kort radius finner du alt fra bakerier og delikatesseforretninger til apotek, postkontor og treningssentre. Det er også gangavstand til større handlegater, kjøpesentre og restauranter som dekker et bredt spekter av smaker og prisklasser.

For barnefamilier finnes det flere gode barnehager og skoler i området, både offentlige og private. I tillegg ligger det flere lekeplasser, fotballbaner og grønne parker i nærområdet, noe som gjør det enkelt å kombinere byliv med trygge og barnevennlige omgivelser.

Tur- og rekreasjonsmulighetene er svært gode. I nærheten finner du grønne perler som Stensparken eller St. Hanshaugen park, som innbyr til både rolige spaserturer, joggeturer og piknik med venner og familie. For den som liker å holde seg aktiv finnes det også flere treningssentre, svømmehall og idrettsanlegg i området.

Kollektivtilbudet er utmerket. Med buss-, trikk- eller T-banestopp bare få minutters gange unna, kommer du deg enkelt til sentrum og øvrige bydeler uten behov for bil. For pendlere er det også kort vei til togstasjon eller hovedveier ut av byen. Dersom du foretrekker å sykle, byr området på gode sykkelveier og kort vei til Oslo sentrum.

Alt i alt tilbyr Eugeniess gate 22D en komplett boligopplevelse – med nærhet til det urbane, det grønne og det praktiske. Dette er et sted man virkelig kan trives og slå seg til ro, i et nabolag preget av ro, trygghet og trivsel.

Parkering

Det er beboerparkering tilgjengelig i området. Med beboerparkeringstillatelse kan man parkere hele døgnet, også utover eventuell maksparkeingstid, på plasser reservert for beboere.

Gjeldende priser for beboerparkering i bydelene Frogner, St. Hanshaugen, Gamle Oslo, Grünerløkka og Sagene – innenfor sonene A, B, C, D og E – er som følger:

- Bensin-, diesel- og hybridbiler samt ladbare hybrider: kr 6.200 per år
- Motorsykler og mopeder: kr 3.100 per år
- Elbiler: kr 2.090 per år
- El-motorsykler og el-mopeder: kr 1.045 per år

Det tas forbehold om endringer i prisene. For oppdatert informasjon, se:oslo.kommune.no – beboerparkering

Adkomst

På høyre side i annonsen finner du et kartutsnitt. Ved å klikke på kartet kan du enkelt planlegge din rute fra valgt startpunkt og helt frem til boligen. Det vil være skiltet ved fellesvisninger for enkel orientering.

Tomt

Tomtetype: Eiet

Tomtestørrelse: 386 m²

GNR. 217 BNR. 510 er, ifølge eiendomsregisteret i Oslo, opprettet den 19.09.1988. Arealet for eiendommen, med til- og framålinger ført i eiendomsregisteret i Oslo, er 386

m².

Bak den klassiske fasaden skjuler det seg en oase, en skjermet og grønn tomt som byr på ro og privatliv. Her kan man nyte lange sommerdager i lune omgivelser, omgitt av frodig beplantning, vakre murgårder og sjarmerende detaljer som skaper en helt spesiell stemning. Steinlagte stier slynger seg gjennom det grønne uterommet, mens trær, hekker og blomstrende vekster gir tomten et innbydende og privat preg. Her er det også god plass til sykkelparkering og et praktisk, hverdagsvennlig uteareal.

Beskrivelse av eiendommen

Type eiendom

Eieform: Eierseksjon

Objektstype: Eierseksjon

Ferdigattest/brukstillatelse:

Det foreligger følgende ferdigattester for eiendommen:
- Fasadeendring (utskifting av vinduer) blokk/bygård/terrassehus datert 19.10.2022
- Innredning av loft samt på/ombygging 30.12.1994

Ferdigattest utstedes av bygningsmyndighetene basert på dokumentasjon mottatt fra kontrollansvarlig når et søknadspliktig tiltak er utført i samsvar med tillatelsen og øvrige krav etter plan- og bygningslovgivningen. Det er viktig å merke seg at selv om ferdigattest foreligger, gir det ingen garanti for at bygget er oppført i henhold til tillatelsen og gjeldende regelverk, eller at det senere er utført arbeid på bygget som ikke er byggemeldt eller godkjent.

Det foreligger også ekspedisjonsdokument vedrørende Eugenie gate 22 A-D - Vannklossetter datert 1934 og

Eugenie gate 22 A-D - 2 Vaaningshus datert 1892. Ekspedisjonsdokumentet er forgjengeren til ferdigattest. Dokumentet er attestert og bekrefter at bygget er registrert som lovlig oppført. At ekspedisjonsdokument eksisterer, gir derimot ingen garanti for at bygget er oppført i samsvar med tillatelsen og gjeldende regelverk, eller at det senere er utført arbeid på bygget som ikke er byggemeldt eller godkjent.

Det foreligger godkjente og byggemeldte tegninger, men det er avvik fra disse iht tegninger fra 1994. Det er etablert et kontor i 2.etasje hvor det tidligere var "hall". Det er også opprinnelig et kott på dagens soverom hvor det nå er garderobeinnredning. Kott er ikke godkjent for varig opphold og må det må søkes bruksendring dersom denne sonen skal bli godkjent for varig opphold.

Ferdigattest/brukstillatelse datert: 19.10.2022.

Innhold

Leiligheten ligger i byggets 2.etasje og har følgende romfordeling: Entré, bad, soverom, kontor og stue/kjøkken.

I tillegg har leiligheten to boder i kjeller på ca 5 kvm. Kjellerbod 1) er målt til ca 2,8 m². Kjellerbod 2) er målt til ca 2,3 m².

Boden er merket med "Seksjon 6".

Areal

BRA - i: 61 m²

BRA - e: 5 m²

BRA - b: 0 m²

BRA totalt: 66 m²

TBA: 5 m²

Bruksareal fordelt på etasje

Kjeller

BRA-e: 5 m² Kjellerbod 1) er målt til ca 2,8 m².

Kjellerbod 2) er målt til ca 2,3 m²

Boden er merket med "Seksjon 6".

2. etasje

BRA-i: 34 m² Entré, Bad, Soverom, Kontor

3. etasje

BRA-i: 27 m² Stue/kjøkken

TBA fordelt på etasje

3. etasje

5 m² Terrassen er målt til ca 4,9 m².

Fra 01.01.24 er det innført nye regler for måling og opplysning av areal på boliger. De nye arealbegrepene er:

Bruksareal BRA:

BRA-i - Internt bruksareal. Arealet innenfor boenheten.

BRA-e - Eksternt bruksareal. Areal av alle rom utenfor boenheten og som tilhører denne, for eksempel eksterne boder.

BRA-b - Innglasset balkong, altan, terrasser.

Andre arealer:

TBA -Terrasser og åpen altan som er tilknyttet boligen.

ALH - Areal med lav himlingshøyde måles på samme måte som BRA, men man ser bort fra krav til himlingshøyde. Arealet inngår ikke i BRA, men opplyses om sammen med BRA som et tillegg.

GUA – summen av BRA og AHL. Brukes når boligen har gulvareal som ikke er måleverdig på grunn av for eksempel skråtak eller lav himlingshøyde. Arealet oppgis som tilleggsinformasjon til øvrige arealer.

Fellesarealer og rettigheter til

bruk

Det gjøres særskilt oppmerksom på at boden som er medtatt i BRA-e og totalt BRA, ligger på sameiets fellesareal, men disponeres av denne seksjonen. Sameiet kan på et senere tidspunkt omdisponere bruken av dette

arealet.

Bygningssakkyndigs

kommentar til

arealoppmåling

Alle innvendige sjakter, rørkasser o.l. er medberegnet i boligens areal.

I arealoppstillingen er alle arealer avrundet til nærmeste hele tall. Dette er i henhold til gjeldende måleregler (NS3940).

Det er bruken av rommet på befaringstidspunktet som avgjør rommets navn og definisjon i arealoppstillingen.

Standard

Loftsleiligheten ligger i en vakker og klassisk bygård oppført i 1892, preget av tidstypisk arkitektur og elegante detaljer som vitner om byggets historiske karakter. Sameiet består av 9 seksjoner og fremstår som veldrevet og godt vedlikeholdt. Bygården har gjennomgått flere oppgraderinger de senere år. Fasadene ble rehabilitert i 2020, og i perioden 2022–2023 ble samtlige vinduer skiftet ut. Leiligheten er løpende modernisert med blant annet nymalte overflater i stue, kjøkken, gang, kontor og soverom i 2025. I 2024–2025 ble terrassen renovert med ny støp, membran, varmekabler og flislagt dekke, noe som gir et flott og vedlikeholdsvennlig uteområde.

Leiligheten strekker seg over to etasjer og byr på en spennende planløsning med en gjennomført kombinasjon av klassisk sjarm og moderne komfort.

- 2. etasje: Leilighetens inngangsparti består av entré, gang med praktisk kott, bad, soverom og kontor. Etasjen kjennetegnes av god takhøyde, hvor det ved trappeløpet er målt ca. 3,08 meter.

Entré:

Leiligheten har en lys og innbydende entré som gir et godt førsteinntrykk av boligen. Her er det plass til oppbevaring av yttertøy og sko, og den funksjonelle planløsningen gjør det enkelt å holde orden i hverdagen.

Bad:

Delikat og lyst bad innredet i moderne stil. Badet er utstyrt med dusjhjørne, praktiske oppbevaringsløsninger og opplegg for vaskemaskin. Gulvvarme sørger for god komfort året rundt, mens downlights i tak og belysning ved speil gir et behagelig og funksjonelt lys.

Soverom:

Leiligheten har et lyst og harmonisk hovedsoverom med god plass til dobbeltseng og garderoabeløsning. Rommet vender mot rolige omgivelse.

Kontor/gjesterom:

Et fleksibelt og lyst rom som egner seg utmerket som hjemmekontor, gjesterom eller hobbyrom. En attraktiv løsning for dagens behov for hjemmekontor og ekstra disponibelt areal.

Trapperom:

Det åpne og luftige trapperommet binder etasjene sammen på elegant vis. Under trappen er det etablert praktiske oppbevaringsmuligheter som utnytter arealet på en smart måte.

- 3. etasje: Boligens sosiale sone ligger i toppetasjen og består av en lys og romslig stue med åpen kjøkkenløsning samt utgang til terrasse. Etasjen har skråtak og varierende takhøyde, som ved terrassedøren er målt til ca. 2,17 meter og på det høyeste punktet til ca. 3,07 meter. Store vindusflater slipper inn rikelig med dagslys og fremhever den luftige romfølelsen. Synlige takbjelker tilfører særpreg og karakter, og skaper en harmonisk kombinasjon av historisk sjarm og moderne design.

Stue/kjøkken:

Lys og innbydende stue med gode møbleringsmuligheter og naturlig plass til både spisegruppe og sofasone. En flott peisen skaper varme og stemning på kjølige kvelder.

Moderne og funksjonelt HTH-kjøkkenet med stilrene fronter, gode arbeidsflater og rikelig med skapplass. Kjøkkenet er utstyrt med moderne hvitevarer og smarte oppbevaringsløsninger som gjør matlagingen både praktisk og inspirerende. Den åpne forbindelsen mot stuen skaper en sosial og inkluderende atmosfære, perfekt enten man lager hverdagsmiddag eller inviterer til selskap.

Terrasse:

Leiligheten disponerer en herlig og usjenert terrasse på ca. 4,9 m² med flislagt dekke og gode solforhold. Her er det plass til sittegruppe, blomsterkasser og grønne innslag som skaper en hyggelig atmosfære. Stikkontakt på vegg gjør uteplassen ekstra funksjonell. Rekkverk i stål og aluminium kombinert med utvendig skjerming bidrar til både trygghet og privatliv. Fra terrassen nytes utsikt mot nærområdets karakteristiske taklandskap og frodige trekroner. Den skjermede beliggenheten gir en rolig og privat ramme rundt uteplassen, en sjelden kvalitet midt i byen.

Overflater:

Gulv: Flislagt gulv på bad. Parkett i stue/kjøkken. Ellers tregulv.

Vegger: Flissatte vegger på bad. Ellers malte veggflater og malt tapet.

Himlinger: Glatte, malte himlingsflater.

I tillegg har leiligheten to boder i kjeller på ca 5 kvm. Kjellerbod 1) er målt til ca 2,8 m². Kjellerbod 2) er målt til ca 2,3 m².

Hvitevarer: Integrerte hvitevarer medfølger.

Innbo og løsøre: Salgsoppgaven inkluderer NEFs standardliste "Oversikt over løsøre og tilbehør", som legges til grunn med mindre annet er spesifisert i

salgsoppgaven.

Gjenstander som er nevnt i standardlisten, men som ikke finnes på eiendommen, vil heller ikke følge med i salget. Alt utstyr og installasjoner som medfølger overtas slik de er, uten garanti, med mindre det foreligger en gjeldende garanti fra produsent eller leverandør.

Kjøper aksepterer at det kan forekomme hull og merker etter montering av inventar og utstyr som ikke er en del av overdragelsen.

Eiendommens tilstand

Takstmann: Taksator AS

Type takst avholdt av takstmann: Tilstandsrapport

Sammendrag selgers egenerklæring:

Samsvarserklæring: Det fremgår av tilstandsrapporten at det mangler/ikke er fremlagt samsvarserklæring for det elektriske anlegget.

Selgers egenerklæringsskjema følger vedlagt salgsoppgaven. Interessenter oppfordres til å gjennomgå dette nøye.

Følgende opplysninger er spesielt viktig å merke seg:

5. Kjenner du til om det er/har vært problemer med drenering, fuktinnslag, øvrig fukt eller fuktmerker i underetasje/kjeller?

- Ja. Det medfølger to boder i byggets kjeller (adskilt fra leiligheten). Disse har fuktmerker

6. Kjenner du til om det er/har vært utettheter i terrasse/garasje/tak/fasade?

- Ja. I 2023 ble det oppdaget utetthet ifm terrassegulvet.

Reparasjon er utført (gulv og nærliggende trevirke ble fjernet og erstattet med nytt) og ny terrasse er bygget opp.

9. Kjenner du til om det er/har vært sopp/råteskader/insekter/skadedyr på eiendommen som rotter, mus, maur eller lignende?

- Ja. Det ble i 2023 oppdaget sopp/råteskader ifm lekkasjen fra terrassen, som nå er reparert, og jeg kjenner ikke til at det er nåværende sopp/råteskader/insekter/skadedyr på eiendommen

16. Kjenner du til om det har vært utført arbeid på terrasse/garasje/tak/fasade?

- Ja, kun av faglært

- Beskrivelse: Ifm lekkasje fra terrassen (oppdaget i 2023) ble terrassegulvet revet, reparasjoner utført og terrassen bygget opp igjen. Det meste av arbeidet var dekt av forsikringen (Gjensidige).

- Arbeid utført av: Dan Construct; Entreprenør Welin & Haneborg AS; Hübner Bygg

27. Kjenner du til om det er/har vært sopp/råteskader/insekter/skadedyr i sameiet/laget/selskapet (fellesareal eller i andre boliger) som rotter, mus, maur eller lignende?

- Ja. Som nevnt: det er medfølger to kjellerboder hvor det er registrert fukt.

Tilleggs kommentar:

- Alle vinduer i leiligheten og terrassedør ble skiftet i 2022. Oppgangen ble malt i 2026.

Byggemåte

I forbindelse med salget er det blitt utført en tilstandsrapport av en kvalifisert bygningsakkyndig. Rapporten gir en grundig vurdering av boligens tilstand og påpeker eventuelle avvik som ble oppdaget under befaringen. Tilstandsrapporten og selgers egenerklæring er vedlagt salgsoppgaven, og det er viktig at interessenter setter seg grundig inn i disse dokumentene før bud legges inn.

Kjøper anses kjent med opplysninger som kommer tydelig frem i tilstandsrapporten, og det vil ikke være

mulig å gjøre slike forhold gjeldende som en mangel. Spesielt forhold som er vurdert med TG2 og TG3 bør vurderes nøye, da de indikerer avvik fra normal slitasje og/eller høy alder, noe som kan innebære behov for utbedringer. Bygningsdeler som er merket med TGIU er ikke blitt vurdert av takstmannen.

Beskrivelsen av boligen nedenfor er hentet direkte fra tilstandsrapporten:

Leilighet over flere etasjer. Beliggende i bydel St.Hanshaugen. Området består hovedsakelig av tradisjonelle bygårder.

Bygning oppført i 1892 med bærende konstruksjoner og leilighetsskillende vegger i betong/mur. Etasjeskillere i trekonstruksjoner. Klassisk saltak-takkonstruksjon, utvendig tekktet med takplater.

Fasaden er pusset og malt. Grunnmur i betong/teglstein og støpt såle, antatt fundamentert på fast grunn (fjell) eller faste komprimerte masser.

Dato fra da bygningen ble tatt i bruk, er datert til 16/12-1892, i følge Norges Eiendommer.

Leiligheten er basert på naturlig ventilasjon som var vanlig på oppføringstidspunktet. Tilluft via spalter i vinduer. Avtrekk via ventiler.

Oppvarming via panelovner, peis og gulvvarme på bad.

Utgang fra stue til terrasse. Terrassen er målt til ca 4,9 m². Flislagt dekke. Stikkontakt på vegg. Rekkverk i stål/aluminiumplater.

Flislagt baderom fra 2007, i følge eier. Servantskap med glatte, fabrikkklakkerte fronter og heldekkende servant. Speil og lysarmatur på vegg over servant. Opplegg for vaskemaskin. Dusjhjørne med glassvegg og svingdør, sluk i sone, håndholdt dusjhode og

termostatstyrt blandebatteri. Veggmontert toalett.

HTH kjøkkeninnredning fra 2011, i følge eier. Kjøkkenet holder en normal standard og fremstår som vedlikeholdt. Innredning med glatte, fabrikkklakkerte fronter. Heltre benkeplate med nedfelt kum i rustfritt stål. Belysning via downlight under overskap. Malt mur på vegg over benkeplaten. Kjøkkenet har opplegg for platetopp, oppvaskmaskin, stekeovn og kombi kjøl/frys.

Leiligheten disponerer ekstern bod i kjeller.

Bygningsdeler vurdert med TG2:

- Innvendig | Gulv - soverom: Overflater har en del slitasjegrad utover det en kan forvente. Gulvet har en del slitasje, og det er registrert at gulvet stedvis ikke ligger under gulvlistene.

- Innvendig | Innvendige trapper: Åpninger i rekkverk er større enn dagens forskriftskrav til rekkverk i trapper. Det mangler håndløper på vegg i trappeløpet. Rekkverk er stoppet et trinn for høyt. Fallhøyder på over 50 cm skal sikres med rekkverk. Siste trinn uten rekkverk har en høyde på 57 cm.

- Tekniske installasjoner | Vannledninger: Det er ikke monter lekkasjevarsler med vannstoppventil på kjøkken. Kravet kom i 2010 og gjelder også ved rehabilitering av eldre boliger. Kravet gjelder for rom som har vanninstallasjoner, men mangler sluk eller vanntett gulv. Det gjøres oppmerksom på at kobberør er i ferd med å overstige halvparten av forventet levetid. Da vannrør anses som risikokonstruksjoner, anbefales derfor det å være oppmerksom på mulige skader som kan oppstå som følge av aldring.

- Våtrom | 2. Etasje, Bad, Overflater vegger og himling: Det er montert dører i våtsonen. Det er registrert mindre riss i flisfuger. Tilstandsgrad er i tillegg satt ut fra bygningsdelenes og overflatenes alder samt

underliggende konstruksjoner.

- Våtrom | 2. Etasje, Bad, Overflater Gulv: I henhold til dagens krav skal det være en høydeforskjell på 25 mm mellom topp slukrist og topp membran ved terskel. Om membran ikke er synlig ved terskel, måles høydeforskjellen mellom topp slukrist og topp flis ved terskel (der evt. vann kan renne ut i tilstøtende rom). Lokalfall i dusjsonen er mindre enn dagens krav. Generelt flatt fall utenfor dusjsonen, uten nedsenk. Det registreres moderate tegn til bomlyd (tegn til hulrom) under enkelte gulvfliser. Det er registrert noe slitte flisfuger på gulv. Tilstandsgrad er i tillegg satt ut ifra alder på underliggende konstruksjoner.

- Våtrom | 2. Etasje, Bad, Sluk, membran og tettesjikt: Tettesjiktet (membran) har oversteget mer enn halvparten av den levealder som normalt kan forventes. Tettesjiktet har dermed (eller nærmer seg) moderniseringsbehov. Det er i praksis lite gjennomførbart å bare bytte tettesjikt. For å oppnå vanntette løsninger og overganger ved sluk, i gulv, rundt rørgjennomføringer og i overgang mellom gulv og vegg må hele rommet moderniseres. Om det i tillegg er eldre slukløsning bør det også påregnes å bytte dette. Det bemerkes at rommet oppfattes som funksjonelt med dagens bruk, men endret bruk med større fuktbelastning enn i dag kan fremprovosere avvik og på den måten fremskynde behovet for modernisering. Tilstandsgrad er satt som følge av manglende dokumentasjon på badets oppbygging samt evt. arbeider som er utført etter oppføring. Dette er i samsvar med gjeldende forskrifter og standarder. For våtrom, spesielt bad, er dokumentasjon på utførte arbeider viktig for å kunne sette riktig tilstandsgrad. Mangler dokumentasjon, vurderes tilstand ut fra synlige overflater samt alder/elde og slitasje, noe som medfører TG2 i henhold til NS3600. Dette fordi man ikke kan bekrefte kvalitet, materialvalg og utførelse på underliggende konstruksjoner, som for eksempel membran/tettesjikt. Det er uvist om det er benyttet mansjetter på rørføringer i våtsoner.

- Våtrom | 2. Etasje, Bad, Sanitærutstyr og innredning: Det er ikke påvist tilfredsstillende løsning for å synliggjøre lekkasje fra innebygget sistene.

- Tekniske installasjoner | Ventilasjon: Naturlig ventilasjon gis på generelt grunnlag tilstandsgrad 2 da dagens strenge krav til ventilasjon ikke er oppfylt, til tross for at denne typen ventilasjon er normalt for boliger/leiligheter bygget i denne tidsperioden.

- Kjøkken | 3. Etasje, Stue/kjøkken, Avtrekk: Kjøkkenet har ventilator med omluft (kullfilter).

Bygningsdeler vurdert med TG3:

- Innvendig | Etasjeskille/gulv mot grunn: Det ble utført målinger for å sjekke evt. planavvik i hver etasje. Det ble registrert negative avvik utover gjeldende standard. Det påpekes at boligen var møblert ved befaring. Ved kontroll av planavvik er toleranseklasse PB lagt til grunn for målinger. Målinger foregår med laser og som oftes fra dørterskel mot motstående hjørne i rommet. På bakgrunn av dette er målinger utført på tilgjengelige steder og det kan derfor være avvik som ikke var målbare eller mulig å oppdage ved befaringstidspunkt. Stedvis noe skjevhet og knirk i gulv/etasjeskille. Dette ansees som relativt normalt i gamle bygårder. Målt høydeforskjell på over 30 mm gjennom hele rommet. Tilstandsgrad 3 gis med bakgrunn i standardens krav til godkjente måleavvik.

- 2.Etasje: Det ble målt gulvavvik utover gjeldende standard på 31 mm gjennom hele rommet på kontor. Det ble målt gulvavvik utover gjeldende standard på 22 mm gjennom hele rommet på soverom.

- 3.Etasje: Det ble målt gulvavvik utover gjeldende standard på 17 mm gjennom hele rommet i stuen. For å få tilstandsgrad 0 eller 1 må høydeforskjeller rettes opp. Det vil imidlertid sjelden være økonomisk rasjonelt som et enkeltstående tiltak i en bolig som dette. Dersom boligen en gang skal renoveres, kan man vurdere slike tiltak. Kostnadsestimat: 100 000 - 300 000

Øvrig informasjon

Adresse

Eugenies gate 22D, 0168 OSLO

Gnr. 217, bnr. 510, snr. 6, ideell andel 1/1 i Oslo kommune.

Selger

Rigmor Berg

Sameie

Eierseksjonssameiet Eugenie gate 22 B

Organisasjonsnummer: 985297487

Eierseksjonssameiet Eugenie gate 22 B har forretningskontor i Oslo. Sameiet består av 9 seksjoner i henhold til den tinglyste oppdelingsbegjæringen.

Forretningsførselen er utført av Oslo og Omegn Boligforvaltning AS (OBF) i henhold til kontrakt. Regnskapsførselen utføres av OBF Regnskapsbyrå AS.

Forretningsfører: Solibo AS

Sameiets forsikringsselskap: Gjensidige forsikring

Polisenummer fellesforsikring: 50434494

Husdyr: Det er tillatt med dyr ifølge styreleder.

Forkjøpsrett: Det er ikke forkjøpsrett i sameiet.

Styregodkjennelse: Erverver og leier av seksjon må meldes til styret og forretningsfører for registrering.

Regnskap/budsjett/kostnadsøkninger: Årsresultat 2025 var et negativt resultat på kr. 4.308,-. Sum egenkapital og gjeld i balansen var på kr. 392.576,-.

Det er budsjettert med et resultat overskudd på kr. 138.240,- i 2026.

Vedtekter/husordensregler

Vedtekter ligger ved i salgsoppgaven.

Beboernes forpliktelser og

dugnader

Innvendig vedlikehold av egen seksjon samt andre rom som hører under seksjonen, påhviler fullt ut for egen regning den enkelte seksjonseier. Innvendige vann- og avløpsledninger omfattes av vedlikeholdsplikten til og med forgreiningspunktet inn til seksjonen og elektriske ledninger til og med seksjonens sikringsboks.

Energimerke

Energikarakter: G

Energifarge: Oransje

Info energiklasse

Se fullstendig energiattest fra selger som vedlegg til salgsoppgave. Megler påtar seg ikke ansvar for informasjonen som fremgår av energiattesten.

Oppvarming

Boligen har følgende oppvarmingskilder: panelovner, peis og gulvvarme på bad.

Hvis et rom på visningen mangler fast installert oppvarmingskilde, vil ikke dette bli inkludert i handelen.

Selger opplyser at det årlige strømforbruket er ca. 11 500 kWh. Det er viktig å merke seg at energiforbruket kan variere fra husstand til husstand.

Regulering

Verneklasse/SEFRAK: Eiendommen er registrert på byantikvarens gule liste, noe som betyr at eiendommen er ansett som bevaringsverdig, enten helt eller delvis. Dette kan påvirke mulighetene for fremtidige ombygginger eller restaureringer av eiendommen. Byantikvaren skal gi en rådgivende uttalelse i byggesaker som berører eiendommen.

For en fullstendig oversikt over eiendommens status, se: <http://riksantikvaren.maps.arcgis.com/apps/webappviewer/index.html?id=545b8e996b6e4e1fbc65f69299a7167>

Regulerings og arealplaner: Ny kommuneplan fra 23. september 2015. Oslo kommune har vedtatt en ny kommuneplan som kan få betydning for en rekke eksisterende reguleringsplaner i kommunen. For informasjon om eventuelle arbeider eller prosjekter i nærliggende områder, anbefales det å gjøre søk i Oslo kommunes portal for saksinnsyn: <https://www.oslo.kommune.no/plan-bygg-og-eiendom/>. - KDP-17, Kommunedelplan for torg og møteplasser. Områdeavgrensning for indre Oslo.

Reguleringsplanen som gjelder for eiendommen er helt eller delvis opphevet som følge av bystyrets vedtak 23.09.2015 (sak 262) – Kommuneplan 2015 – Oslo mot 2030: Smart, trygg og grønn. Eiendommen er regulert til Bolig med tilhørende anlegg, jf. S-2837.

Eiendommen slår ut på Gul liste med 3 treff vedr. lokalitet og 6 treff vedr. enkeltminne. Byantikvarens «gule liste» er en oversikt over kulturminner i Oslo som Byantikvaren anser som verneverdige, enten ved formell fredning, regulering til bevaring, eller ved kommunalt listeføring. En lokalitet er et område med kulturminner, mens et

enkelminne er selve kulturminnet, som en bygning eller en gravhaug. Det betyr at et enkeltminne kan være et hus som er listeført, og det befinner seg innenfor en lokalitet som er et avgrenset område, for eksempel en gate eller et nabolag. Gjelder bevaringsområde "Bolteløkka.

Pågående byggesaker:

- saksnummer 202510029: Bolteløkka allé 10 A-B - bruksendring av loft (H05) til boliger, oppdelinger av leiligheter i plan 2-4 og installasjon av heis. Igangsettingstillatelse nr. 2 - Bolteløkka allé 10 A-B registrert 01.12.2025.

Pågående plansak:

Saksnr- 202207037

Ullevålsveien fra Colletts gate til Ring 2 - Sykkeltrasé Hensikten med reguleringsplanen er å oppgradere sykkelfelt i deler av Ullevålsveien og Sognsveien til sykkelanlegg etter Oslostandard for sykkeltilrettelegging. Samtidig skal hensynet til møteplasser, HC-parkering og varelevering ivaretas.

For mer informasjon om gjeldende reguleringsforhold, kontakt megler eller se Plan- og bygningsetatens nettsider. Det anbefales å søke på saksnummer, adresse eller gårds- og bruksnummer.

Tinglyste heftelser

Tinglyste heftelser og rettigheter: På eiendommen er det tinglyst følgende heftelser og rettigheter som følger eiendommens matrikkel ved overskjøting til ny hjemmelshaver:

301/217/510/6:

20.09.1988 - Dokumentnr: 63638 - Best. om adkomstrett

Rettighetshaver: Knr:0301 Gnr:217 Bnr:121 Snr:10

Rettighetshaver: Knr:0301 Gnr:217 Bnr:121 Snr:11

Kan ikke slettes uten samtykke fra bygningsrådet

Overført fra: Knr:0301 Gnr:217 Bnr:510

Gjelder denne registerenheten med flere

20.09.1988 - Dokumentnr: 63652 - Seksjonering

Opprettet seksjoner:

Snr: 6

Formål: Bolig

Sameiebrøk: 70/712

EIENDOMMEN ER OPPDELT I 9 SEKSJONER

Inkurie: Formålet ved snr. 2 er rettet fra n til b.

Legalpant: Kommunen har legalpant som sikkerhet for betaling av kommunale avgifter og eventuell eiendomsskatt. De øvrige seksjonseierne i sameiet har legalpant på inntil 2G som sikkerhet for krav knyttet til sameieforholdet, som felleskostnader. Legalpant er pant som ikke vises i grunnboksutskriften, og har prioritet foran tinglyste lån, for eksempel banklån på seksjonen. Legalpant til kommunen har høyere prioritet enn legalpant til sameiet.

Vei, vann og avløp

Eiendommen er tilknyttet offentlig vann- og avløpssystem. Stikkledningene fra eiendommen og ut til det kommunale nettet er private. Adkomst til eiendommen skjer via offentlig vei.

Utleie

Adgang til utleie: Boligen kan leies ut i henhold til gjeldende lovverk. I samsvar med sameiets vedtekter kreves det styregodkjennelse av leietaker ved utleie av boligen.

Korttidsutleie er tillatt i opptil 90 døgn per år, jf. eierseksjonsloven § 24. Denne grensen kan justeres i vedtektene, men må settes mellom 60 og 120 døgn. I sameiets vedtekter er grensen satt til 90. Korttidsutleie refererer til utleie i inntil 30 døgn sammenhengende.

Konsesjon

Kommentar Bo- og driveplikt: Det er ikke boplikt for eiendommen.

Kommentar konsesjon: Kjøp av eiendommen krever ikke konsesjon. Dersom eiendommen er større enn 2 mål, må kjøper undertegne nødvendige dokumenter for å søke om konsesjonsfrihet.

Odel

Det hviler ikke odelsrett på eiendommen.

Radonmåling

Selger har ikke utført radonmåling. Det er ikke krav om dette med mindre boligen er helt eller delvis utleid.

Diverse

Det informeres om at ingen kan eie mer enn to boligseksjoner i sameiet, i henhold til eierseksjonsloven § 23. Seksjoner som eies av nærstående eller gjennom et firma regnes også med.

I henhold til eierseksjonsloven § 31 er sameierne ansvarlige overfor sameiets kreditorer i forhold til sin sameiebrøk. Ved manglende betaling av fellesutgifter har sameiet legal panterett i den enkelte eierseksjon, begrenset til inntil 2 ganger folketrygdens grunnbeløp.

Kjøper og selger er forpliktet til å signere den standard kjøpekontrakten utarbeidet av Emera som en del av eiendomshandlingen. Kjøpekontrakten kan gjennomgås hos eiendomsmegler før budet legges inn. Kontakt eiendomsmegler for eventuelle spørsmål.

Selger leverer eiendommen i ryddig og rengjort stand.

Foto: Joakim Karlsen.

Kontraks- grunnlag

Overtakelse

Tidspunkt for overtakelse avtales mellom kjøper og selger.

Forsikring

Boligselgerforsikring: Selger har tegnet

boligselgerforsikring som dekker selgers ansvar etter avhendingsloven begrenset oppad kr. 14 000 000,-. Egenerklæringsskjema er vedlagt salgsoppgaven og interessenter oppfordres til å gjennomgå denne før bud inngis.

Boligkjøperforsikring: Kjøper har anledning til å tegne boligkjøperforsikring. Vedlagt i salgsoppgaven følger informasjon om Boligkjøperforsikring fra Söderberg & Partners. Boligkjøperforsikring er en rettshjelpsforsikring som gir trygghet og profesjonell juridisk hjelp dersom det oppdages uventede feil eller mangler ved boligen de neste fem årene. Les mer om Boligkjøperforsikring i vedlagte materiell eller på <https://www.soderbergpartners.no/eiendom/boligkjoper/>

Lovanvendelse

Regelverk og generelle opplysninger

Boligen selges med det inventar og utstyr som i henhold til gjeldende lover, forskrifter eller offentlige pålegg skal følge med eiendommen, jf. avhendingsloven § 3-4. Fastmonterte eller spesialtilpassede installasjoner og innredning som anses som varig tilknyttet boligen, følger normalt med i handelen, med mindre det foreligger en særskilt avtale mellom partene om noe annet, jf. avhendingsloven § 3-5.

En standard tilbehørsliste utarbeidet av Norges Eiendomsmeglerforbund (NEF) følger salgsoppgaven, og gjelder som utgangspunkt for hva som inkluderes i salget – med mindre avvik er tydelig avtalt mellom kjøper og selger.

Om informasjonsgrunnlaget
Opplysninger om boligens størrelse og utforming, både innvendig og utvendig, bygger på informasjon hentet fra vedlagte tilstands- og boligsalgsrapport. Innholdet i salgsoppgaven er basert på selgers informasjon, fagkyndig vurdering, samt opplysninger fra offentlige registre som kommunen og Kartverket. Det er viktig at kjøper setter seg grundig inn i alle salgsdokumentene, herunder salgsoppgave, tilstandsrapport og selgers egenerklæring. Kjøper anses for å være kjent med forhold som er tydelig beskrevet i salgsdokumentene, slike forhold kan ikke senere gjøres gjeldende so men mangel ved boligen. Dette gjelder uavhengig av om dokumentene er lest.

Det kan være forskjell mellom boligens faktiske bruk av rom og det som er godkjent av myndighetene. Alle interessenter anbefales derfor å undersøke eiendommen nøye, gjerne sammen med fagperson, før bud gis. Dersom kjøper velger å kjøpe uten å ha sett eiendommen, kan det ikke etter overtakelse reklameres på forhold som burde ha vært oppdaget ved en ordinær gjennomgang.

Dersom det oppstår behov for ytterligere avklaringer, oppfordres interessenter til å kontakte eiendomsmegler eller egne rådgivere før de gir bud.

Slitasje og bruk

Det må også forventes at eiendommer som har vært i bruk, vil kunne ha tegn til slitasje og eventuelle skader. Slik normal bruksslitasje og behov for vedlikehold må kjøper påregne, og dette vil normalt ikke gi grunnlag for reklamasjon eller prisavslag.

Avtalerettslig

Partenes rettigheter og plikter reguleres av avtalen mellom partene, og all tilgjengelig dokumentasjon som forelå for kjøper før handelen ble inngått. I tillegg gjelder avhendingsloven. Det gjelder ulike avtalevilkår avhengig av om kjøper er forbrukerkjøper eller ikke, og dette er nærmere forklart nedenfor.

Budgivning og selgers vurdering

På grunn av ulike ansvarsforhold kan selger velge å prioritere bud fra ikke-forbrukere, selv om budet er lavere enn et forbrukerbud. Når kjøper ikke er forbruker, kan selges ansvar begrenses ettersom boligen selges «som den er», noe som kan være av verdi for selger. Det understrekes at selger står fritt til å velge hvilket bud som aksepteres, og er ikke forpliktet til å velge det høyeste.

Alle budgivere må ved inngivelse av bud opplyse om de opptrer som forbruker eller som næringsdrivende/person som handler hovedsakelig som ledd i næringsvirksomhet. Det vil opplyses hvis konkurrerende bud kommer fra en ikke-forbruker.

Forbrukerkjøp – definisjon og vilkår:

Et forbrukerkjøp foreligger når en fysisk person kjøper eiendom uten at formålet hovedsakelig er knyttet til næringsvirksomhet.

En eiendom anses å ha en mangel dersom den ikke oppfyller kravene som følger av avtalen, eller ved brudd på bestemmelser i avhendingsloven §§ 3-2 til 3-8. Det samme gjelder hvis eiendommen ikke samsvarer med det som med rimelighet kunne forventes ut fra blant annet alder, type og synlig tilstand – eller hvis det er tilbakeholdt, eller gitt feilaktige opplysninger, og dette har påvirket avtalen.

Dersom det er avvik mellom oppgitt og faktisk innvendig areal på minst 2 % og samtidig minst 1 kvadratmeter, kan dette utløse rett til kompensasjon etter § 3-3 i avhendingsloven.

Ved beregning av krav om prisavslag eller erstatning må kjøper selv dekke kostnader med inntil kr 10 000 (som en egenandel).

Ikke-forbruker – definisjon og vilkår:

Dersom kjøper er en juridisk enhet, eller en fysisk person som handler i næringsssammenheng, regnes kjøpet ikke

som et forbrukerkjøp.

Ved slike kjøp selges eiendommen «som den er», og selgers ansvar er begrenset til det som følger direkte av avtalen, jf. avhendingsloven § 3-9. I disse tilfellene fravikes § 3-3 andre ledd, og eventuelle arealavvik vurderes etter § 3-8.

Kjøperens plikt til å foreta grundige undersøkelser gjelder også fullt ut for kjøpere som ikke omfattes av forbrukerdefinisjonen.

Budgivning

Bud kan legges inn på nettannonsen på "gi bud" knappen eller via hjemmesiden. Ved elektronisk budgivning kan bud legges inn trygt og enkelt med bank-ID. Eiendomsmegler kan også kontaktes for tilsendelse av budkjema, og budskjema finnes også i salgsoppgaven.

Alle bud skal inngi skriftlig til eiendomsmegler. Kravet til skriftlighet gjelder også ved forhøyelse av bud, motbud og selgers aksept eller avslag. Før et bud kan formidles til selger må megler innhente gyldig legitimasjon og signatur fra budgiver. Kravet til legitimasjon og signatur er oppfylt dersom budgiver bruker e-signatur som f.eks. bankID. Etter det første budet er inngitt, kan budgiver inngi bud pr e-post eller pr SMS til megler.

Hvis budgiver skal by på eiendommen i henhold til en kjøpsfullmakt må megler kontaktes og fullmakten oversendes før budgivning.

Et bud bør inneholde eiendommens adresse (eventuelt gnr/bnr), kjøpesum, budgivers kontaklinformasjon, finansieringsplan, akseptfrist, overtakelsesdato og eventuelle forbehold som for eksempel usikker finansiering, salg av nåværende bolig ol. Normalt vil ikke et bud med forbehold bli akseptert før forbeholdet er avklart. Konferer gjerne med megler før bud avgis.

Bud som har forbehold om konfidensialitet ("hemmelige

bud") vil ikke bli formidlet til selger. Alle interessenter oppfordres til å inngi bud via eiendomsmegler.

Megler skal legge til rette for en forsvarlig avvikling av budrunden. I forbrukerforhold (dvs. der selger er forbruker) skal megleren ikke formidle bud med kortere akseptfrist enn til kl. 12.00 første virkedag etter siste annonserte visning. Senere bud må ha en akseptfrist som er lang nok til at budet og eventuelle forbehold kan videreformidles til alle involverte parter slik at disse får tid til å områ seg, jf. forskrift om eiendomsmegling § 6-3. Akseptfrist bør derfor være på minimum 30 minutter, og budforhøyelser bør skje senest 10 minutter før fristens utløp. Dersom bud inngis med en frist som åpenbart er for kort til at megleren kan avvike budrunden på en forsvarlig måte, vil megler fraråde budet.

Eiendomsmegler skal så snart som mulig bekrefte skriftlig overfor budgivere at budene deres er mottatt, og vil uoppfordret gi sin vurdering av det enkelte bud overfor selgeren.

Etter at handel har kommet i stand, eller dersom en budrunde avsluttes uten at handel er kommet i stand, kan en budgiver kreve kopi av budjournalen i anonymisert form. Kopi av budjournal gis til kjøper og selger uten ugrunnet opphold etter at handel er kommet i stand.

Hvis budgiver ønsker å være anonym, kan bud fremmes via en fullmektig.

For mer informasjon om budgivningsprosessen, se «Forbrukerinformasjon om budgivning», som er vedlagt salgsoppgaven, eller ta kontakt med megler.

Betalingsbetingelser

Hele oppgjøret må betales samlet fra en norsk bankkonto. Overføringer fra utlandet aksepteres kun unntaksvis, og kun dersom dette er forhåndsavtalt med megler i forbindelse med aksept av budet.

Hvitvasking

Eiendomsmeglere er underlagt lov om hvitvasking, og er blant annet forpliktet til å gjennomføre kundetiltak av både selger og kjøper.

Hvis kjøper ikke bidrar til at megler får gjennomført kundetiltak og dette fører til at avtalen ikke kan gjennomføres eller blir forsinket, er dette et mislighold fra kjøpers side. Et vesentlig mislighold kan gi selger rett til å heve avtalen og til å gjennomføre dekningsalg for kjøpers regning.

Dersom selger ikke bidrar til at megler får gjennomført løpende kundetiltak underveis i oppdraget, må eiendomsmegler stanse gjennomføringen av transaksjonen. Selger vil i et slikt tilfelle ha misligholdt sine forpliktelser, og kjøper vil kunne ha et krav mot selger etter avhendingsloven.

Hvis kundetiltak ikke lar seg gjennomføre, vil Emera eiendomsmegling ikke kunne bistå med handelen eller foreta oppgjør.

Personopplysningsloven

Personopplysninger blir behandlet i samsvar med personopplysningsloven. Se www.emera.no for vår personvernerklæring.

Meglernes vederlag

Fast provisjon: kr 50 000,00

Tilrettelegging: kr 15.000

Visninger/overtagelser: kr 3000 pr. stk.

Markedspakke: kr 23.900

Oppgjørshonorar inkl. factoring: kr 9900

Utlegg:

Selger dekker utlegg i henhold til oppdragsavtalen. Disse

er estimert til ca. kr 23 970,00, og omfatter vanligvis innhenting av informasjon fra kommunen, eventuell forretningsfører, samt kopi av tinglyste dokumenter. Total kostnad ved salg til prisantydning: kr 135 670 Dette inkluderer både vederlag og stipulerte utlegg.

Ved avbrutt oppdrag:

Dersom oppdraget sies opp eller utløper uten at salget gjennomføres, har megler krav på rimelig vederlag for medgått tid og utført arbeid. Dette omfatter blant annet vederlag knyttet til tilrettelegging, markedsføring og eventuelle avholdte visninger, samt påløpte utlegg. Timepris ved slik beregning er kr 3500.

Samarbeidspartnere og tilknyttede foretak:

Emera Norge AS og eiendomsmeglingsforetakene som er tilknyttet Emera har samarbeid med forskjellige foretak som tilbyr forbrukerne produkter eller tjenester i forbindelse med et salgsoppdrag. Våre samarbeidspartene er:

Søderberg & Partners AS - formidler av boligselger- og boligkjøperforsikring
Overo AS - leverandør av digitale oppgjørsskjemaer og overtakelsesprotokoller som også inneholder tilbud til forbruker om tilpassede strøm-, internett - og alarmtjenester
SpareBank 1 SMN - tilbyder av lånefinansiering

Hvilke produkter/tjenester kjøper og selger får i forbindelse med oppdraget, kan variere ut fra hvor i landet eiendommen ligger.

Oppdragsansvarlig

Francis Johansson-Merrick
Daglig leder | Eiendomsmegler | Partner
francis.johansson-merrick@emera.no
Tlf: 951 97 652

Chloé Lemvik

Eiendomsmeglerfullmektig MNEF
chloe.lemvik@emera.no
Tlf: 406 05 668

Ansvarlig megler

Francis Johansson-Merrick
Daglig leder | Eiendomsmegler | Partner
francis.johansson-merrick@emera.no
Tlf: 951 97 652

Meglerforetaket

Emera No1 AS
Organisasjonsnummer 934963385
Henrik Ibsens gate 40-42, 0255 OSLO
Tlf: 222 52 222

Salgsoppgavedato

23.05.2026

Samarbeidspartnere og

tilknyttede foretak

Emera Norge AS og eiendomsmeglingsforetakene som er tilknyttet Emera har samarbeid med forskjellige foretak som tilbyr forbrukerne produkter eller tjenester i forbindelse med et salgsoppdrag. Våre samarbeidspartene er:

Søderberg & Partners AS - formidler av boligselger- og boligkjøperforsikring
Overo AS - leverandør av digitale oppgjørsskjemaer og overtakelsesprotokoller som også inneholder tilbud til forbruker om tilpassede strøm-, internett - og alarmtjenester
SpareBank 1 SMN - tilbyder av lånefinansiering.

Hvilke produkter/tjenester kjøper og selger får i forbindelse med oppdraget, kan variere ut fra hvor i

landet eiendommen ligger.

EUGENIES GATE 22D

VEDLEGG

EGENERKLÆRINGSSKJEMA

Til orientering vil dette skjema være en del av salgsoppgaven

Meglerfirma	
EMERA Oslo Vest	
Oppdragsnr.	
01250015	
Selger 1 navn	
Rigmor Berg	
Gateadresse	
Eugenes gate 22D	
Poststed	Postnr
OSLO	0168
Er det dødsbo?	
<input checked="" type="checkbox"/> Nei <input type="checkbox"/> Ja	
Avdødes navn	
Er det salg ved fullmakt?	
<input checked="" type="checkbox"/> Nei <input type="checkbox"/> Ja	
Hjemmelshavers navn	
Har du kjennskap til eiendommen?	
<input type="checkbox"/> Nei <input checked="" type="checkbox"/> Ja	
Når kjøpte du boligen?	
Ar	2015
Hvor lenge har du eid boligen?	
Antall år	10
Antall måneder	4
Har du bodd i boligen siste 12 måneder?	
<input type="checkbox"/> Nei <input checked="" type="checkbox"/> Ja	
I hvilket forsikringselskap har du tegnet villa/husforsikring?	
Forsikringselskap	Tryg
Polise/avtalnr.	7268112

Spørsmål for alle typer eiendommer

- 1 Kjenner du til om det er/har vært feil tilknyttet våtrommene, f.eks. sprekker, lekkasje, råte, lukt eller soppkader?
- Nei Ja

Initialer selger: RB

Document reference: 01250015

1

- 2 Kjenner du til om det er utført arbeid på bad/våtrom?
Svar
- 3 Kjenner du til om det er/har vært tilbakeslag av avløpsvann i sluk eller lignende?
 Nei Ja
- 4 Kjenner du til feil eller om har vært utført arbeid/kontroll på vann/avløp?
Svar
- 5 Kjenner du til om det er/har vært problemer med drenering, fuktinnslag, øvrig fukt eller fuktmerker i underetasje/kjeller?
 Nei Ja
Beskrivelse
- 6 Kjenner du til om det er/har vært utettheter i terrasse/garasje/tak/fasade?
 Nei Ja
Beskrivelse
- 7 Kjenner du til om det er/har vært problemer med ildsted/skorstein/pipe f.eks. dårlig trekk, sprekker, pålegg, fyringsforbud eller lignende?
 Nei Ja
- 8 Kjenner du til om det er/har vært f.eks. sprekker i mur, skjeve gulv eller lignende?
 Nei Ja
- 9 Kjenner du til om det er/har vært sopp/råteskader/insekter/skadedyr på eiendommen som rotter, mus, maur eller lignende?
 Nei Ja
Beskrivelse
- 10 Kjenner du til om det er/har vært skjeggkre i boligen?
 Nei Ja
- 11 Kjenner du til om det er/har vært utført arbeid på el-anlegget eller andre installasjoner (f.eks. oljetank, sentralfyr, ventilasjon)?
Svar
- 12 Kjenner du til om det er utført kontroll av el-anlegget og/eller andre installasjoner (f.eks. oljetank, sentralfyr, ventilasjon)?
 Nei Ja
- 13 Har du ladeanlegg/ladeboks for elbil i dag?
 Nei Ja
- 14 Kjenner du til om ufaglærte har utført arbeid som normalt bør utføres av faglærte, utover det som er nevnt tidligere (f.eks. drenering, murerarbeid, tømmerarbeid etc)?
 Nei Ja
- 15 Er det nedgravd oljetank på eiendommen?
 Nei Ja
- 16 Kjenner du til om det har vært utført arbeid på terrasse/garasje/tak/fasade?
Svar
Beskrivelse
Arbeid utført av
Filer
[1_Tillatelse til tiltak - Eugenes gate 22 D.pdf](#)

Initialer selger: RB

2

Document reference: 01250015

- 17 Selges eiendommen med utleiedel, leilighet, hybel eller tilsvarende?
 Nei Ja
- 18 Kjenner du til om det er innredet/bruksendret/bygget ut i kjeller eller loft eller andre deler av boligen?
 Nei Ja
- 19 Kjenner du til forslag eller vedtatte reguleringsplaner, andre planer, nabovarsel eller offentlige vedtak som kan medføre endringer i bruken av eiendommen eller av dens omgivelser?
 Nei Ja
- 20 Kjenner du til om det foreligger påbud/heftelser/krav/manglende tillatelser vedrørende eiendommen?
 Nei Ja
- 21 Er det foretatt radonmåling?
 Nei Ja
- 22 Kjenner du til manglende brukstillatelse eller ferdigattest?
 Nei Ja
- 23 Kjenner du til om det foreligger skaderapporter/ tilstandsvurderinger eller utførte målinger?
 Nei Ja
- 24 Er det andre forhold av betydning ved eiendommen som kan være relevant for kjøper å vite om (f.eks. rasfare, tinglyste forhold eller private avtaler)?
 Nei Ja
- Spørsmål for bolig i sameie/borettslag/boligselskap:**
- 25 Kjenner du til om sameiet/laget/selskapet er involvert i tvister av noe slag?
 Nei Ja
- 26 Kjenner du til vedtak/forslag til vedtak om forhold vedr. eiendommen som kan medføre økte felleskostnader/økt fellesgjeld?
 Nei Ja
- 27 Kjenner du til om det er/har vært sopp/råteskader/insekter/skadedyr i sameiet/laget/selskapet (fellesareal eller i andre boliger) som rotter, mus, maur eller lignende?
 Nei Ja
Beskrivelse
- 28 Kjenner du til om det er/har vært skjeggkre i sameiet/laget/selskapet (fellesareal eller i andre boliger)?
 Nei Ja

Initialer selger: RB

3

Document reference: 01250015

Tilleggs kommentar

Alle vinduer i leiligheten og terrassedør ble skiftet i 2022. Oppgangen ble malt i 2026.

Jeg bekrefter at opplysningene er gitt etter beste skjønn. Jeg er kjent med at dersom jeg har gitt ufullstendige, uriktige eller misvisende opplysninger om eiendommen, vil forsikringsselskapet kunne søke hel eller delvis regress for sine utbetalinger eller redusere sitt ansvar helt eller delvis, jfr. vilkår for boligselgerforsikring punkt 7.1 og forsikringsavtaleloven kapittel 4.

Jeg er orientert om mitt mulige ansvar som selger etter avhendingsloven, eventuelt etter kjøpsloven (aksjeboliger), og om forsikringsgiver sitt boligselgerforsikringstilbud.

Jeg er klar over at avtale om forsikring er bindende. Jeg er også klar over at premietilbudet først kan påberopes når boligen er solgt (budaksept). Premietilbudet som er gitt av megler er bindende for forsikringsgiver i 6 – seks – måneder fra oppdragsinngåelse med megler.

Etter dette vil premien og forsikringsvilkårene kunne justeres. Når premietilbudet ikke lenger er bindende for forsikringsselskapet må egenerklæringsskjemaet signeres på nytt og eventuelle endringer påføres. Det vil da være forsikringspremien og forsikringsvilkårene på ny signeringsdato som legges til grunn.

Det kan ikke tegnes boligselgerforsikring ved følgende salg:

- mellom ektefeller eller slektninger i rett oppstigende eller nedstigenede linje, søsken, eller
- mellom personer som bor eller har bodd på boligeiendommen og/eller
- når salget skjer som ledd i sikredes næringsvirksomhet/er en næringseiendom
- etter at boligeiendommen er lagt ut for salg.
- ved salg av helårs- og fritidsbolig er det krav til at det foreligger tilstandsrapport i henhold til Forskrift til avhendingslova (tryggere bolighandel).

Forsikringsselskapet kan ved skriftlig samtykke akseptere tegning av forsikring også i ovennevnte tilfeller.

Dersom forsikringsselskapet ikke har gitt skriftlig samtykke, kan erstatningen bortfalle.

Ved oppgjørsoppdrag trer forsikringen i kraft når kontrakten er signert av begge parter, begrenset til siste 12 måneder før overtakelse.

Forøvrig oppfordrer selger potensielle kjøpere til å undersøke eiendommen grundig, jf avhendingsloven § 3-10 og kjøpsloven § 20 (aksjeboliger).

Gyldig forsikring forutsetter at det for helårs- og fritidsbolig foreligger tilstandsrapport som er i henhold til Forskrift til avhendingslova (tryggere bolighandel).

Jeg ønsker boligselgerforsikring, og bekrefter å ha mottatt og lest forsikringsvilkårene og informasjonsbrosjyre til selger i forbindelse med kjøp av boligselgerforsikring. Forsikringen trer i kraft på det tidspunkt det foreligger en budaksept mellom partene, begrenset til tolv måneder før overtakelse. Ved oppgjørsoppdrag trer forsikringen i kraft når kontrakten er signert av begge parter, begrenset til siste 12 måneder før overtakelse. Jeg bekrefter med dette at eiendommen ikke er en næringseiendom, at den ikke selges som ledd i næringsvirksomhet eller mellom ektefeller eller slektninger i rett oppstigende eller nedstigende linje, søsken, eller mellom personer som bor eller har bodd på boligeiendommen. Gyldig forsikring forutsetter at det for helårs- og fritidsbolig foreligger tilstandsrapport som er i henhold til Forskrift til avhendingslova (tryggere bolighandel). Forsikringen er ugyldig dersom den tegnes i strid med forsikringsvilkårene. Jeg er innforstått med at eiendomsmegleren ikke har fullmakt til å gjøre unntak fra ovennevnte begrensninger. Jeg er oppmerksom på at 8% av total forsikringspremie er honorar til Söderberg & Partners.

Jeg ønsker ikke boligselgerforsikring, men megler har tilbudt meg å kjøpe slik forsikring.

Jeg kan ikke kjøpe boligselgerforsikring ihht vilkår.

Initialer selger: RB

4

NAME OF SIGNER	IDENTIFIER	TIME	ELECTRONIC ID
Rigmor Berg	4d64fcc64945c2182add6 4ec50e3bebaedd9598c	21.05.2026 19:16:12 UTC	Signer authenticated by One time code

- This is a PDF document digitally signed by IN Groupe's E-Signing service.
- The document's integrity is protected by signing and sealing the contents with a certificate issued to IN Groupe by a third party. Validating the signature confirms that the contents have not been modified since the time of signing.
- For more information about document formats, see <https://doc.ingroupe.com/developper>

Uavhengig revisors beretning

Til årsmøtet i Sameiet Eugeniesgate 22 B

Konklusjon

Vi har revidert årsregnskapet til Sameiet Eugeniesgate 22 B.

Årsregnskapet består av:	Etter vår mening:
<ul style="list-style-type: none"> Balanse per 31. desember 2023 Resultatregnskap 2023 Noter til årsregnskapet, herunder et sammendrag av viktige regnskapsprinsipper. 	<ul style="list-style-type: none"> Oppfyller årsregnskapet gjeldende lovkrav, og Gir årsregnskapet et rettviseende bilde av sameiets finansielle stilling per 31. desember 2023, og av dets resultater for regnskapsåret i samsvar med regnskapslovens regler og god regnskapsskikk i Norge.

Andre forhold

Budsjettallene som fremkommer i årsregnskapet er ikke revidert.

Grunnlag for konklusjonen

Vi har gjennomført revisjonen i samsvar med International Standards on Auditing (ISA-ene). Våre oppgaver og plikter i henhold til disse standardene er beskrevet nedenfor under Revisors oppgaver og plikter ved revisjonen av årsregnskapet. Vi er uavhengige av sameiet i samsvar med kravene i relevante lover og forskrifter i Norge og International Code of Ethics for Professional Accountants (inkludert internasjonale uavhengighetsstandarder) utstedt av International Ethics Standards Board for Accountants (IESBA-reglene), og vi har overholdt våre øvrige etiske forpliktelser i samsvar med disse kravene. Innhentet revisjonsbevis er etter vår vurdering tilstrekkelig og hensiktsmessig som grunnlag for vår konklusjon.

Styret og forretningsførers ansvar for årsregnskapet

Styret og forretningsfører (ledelsen) er ansvarlig for å utarbeide årsregnskapet og for at det gir et rettviseende bilde i samsvar med regnskapslovens regler og god regnskapsskikk i Norge. Ledelsen er også ansvarlig for slik intern kontroll som den finner nødvendig for å kunne utarbeide et årsregnskap som ikke inneholder vesentlig feilinformasjon, verken som følge av misligheter eller utilsiktede feil.

Ved utarbeidelsen av årsregnskapet må ledelsen ta standpunkt til sameiets evne til fortsatt drift og opplyse om forhold av betydning for fortsatt drift. Forutsetningen om fortsatt drift skal legges til grunn for årsregnskapet så lenge det ikke er sannsynlig at virksomheten vil bli avviklet.

Revisors oppgaver og plikter ved revisjonen av årsregnskapet

Vårt mål er å oppnå betryggende sikkerhet for at årsregnskapet som helhet ikke inneholder vesentlig feilinformasjon, verken som følge av misligheter eller utilsiktede feil, og å avgi en revisjonsberetning som inneholder vår konklusjon. Betryggende sikkerhet er en høy grad av sikkerhet, men ingen garanti for at en revisjon utført i samsvar med ISA-ene, alltid vil avdekke vesentlig feilinformasjon. Feilinformasjon kan oppstå som følge av misligheter eller utilsiktede feil.

Nabolagsprofil

Eugenies gate 22D - Nabolaget Bolteløkka - vurdert av 172 lokalkjente

Nabolaget spesielt anbefalt for

- Studenter
- Enslige
- Etablerere



Offentlig transport

Colletts gate Linje 37	3 min 0.2 km
Stengata Linje 17, 18	5 min 0.4 km
Majorstuen T-bane, buss, trikk	21 min 1.7 km
Majorstuen Linje 1, 2, 3, 4, 5	22 min 1.8 km
Nationaltheatret stasjon Totalt 10 ulike linjer	22 min 1.8 km

Skoler

Bolteløkka skole (1-7 kl.) 366 elever, 19 klasser	4 min 0.3 km
Ila skole (1-7 kl.) 550 elever, 28 klasser	11 min 0.9 km
Marienlyst skole (1-10 kl.) 975 elever, 70 klasser	16 min 1.4 km
Fagerborg skole (8-10 kl.) 417 elever, 24 klasser	9 min 0.8 km
Kristelig gymnasium (8-10 kl.) 412 elever, 30 klasser	11 min 0.9 km
Heltberg Bislett	10 min
Akademiet videregående skole Oslo 450 elever	10 min 0.9 km

Opplevd trygghet

Veldig trygt 84/100

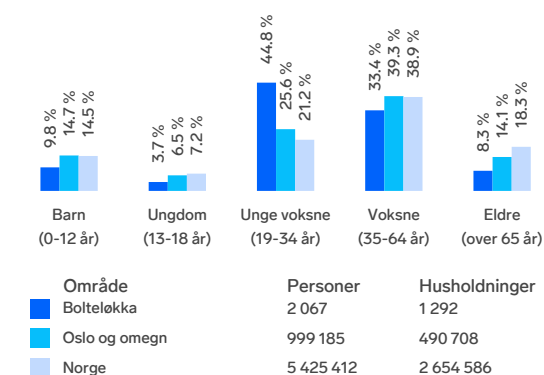
Kvalitet på skolene

Veldig bra 83/100

Naboskapet

Høflige 61/100

Aldersfordeling



Barnehager


Lovisenberg Diakonale barnehage (1-5 å... 64 barn	8 min 0.7 km
Melkeveien barnehage (1-5 år) 69 barn	8 min 0.7 km
Den Jødiske barnehage (1-5 år) 29 barn	10 min 0.7 km


Dagligvare


Kiwi Adamstuen	4 min
Kiwi Bislett	5 min

Primære transportmidler


-  1. Trikk
-  2. Buss
-  3. Gående

 **Kollektivtilbud**
Veldig bra 92/100

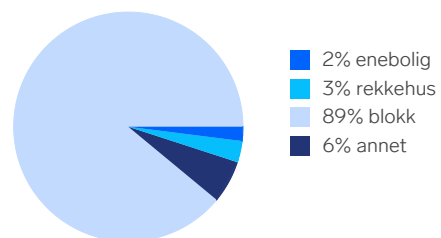
 **Shoppingutvalg**
Meget bra 87/100

 **Serveringstilbud**
Meget bra 86/100

Sport

-  Bolteløkke - flerkativitetssal Aktivitetshall 4 min  0.3 km
-  Ullevålsvn. spesialskole Aktivitetshall 4 min  0.3 km
-  EVO Adamstuen 4 min 
-  The Work Out 6 min 

Boligmasse





«Fint og hyggelig, trygt, godt tilbud av restauranter, caféer osv. Mange venner i området.»

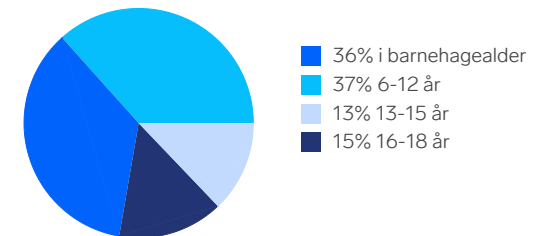
Sitat fra en lokalkjent



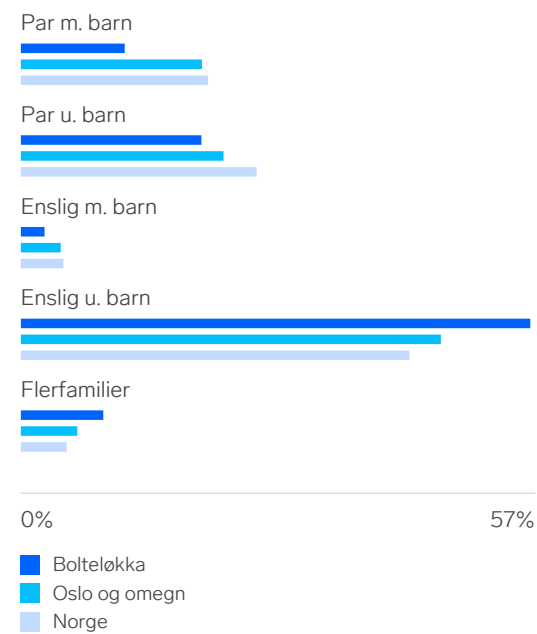
Varer/Tjenester

-  St.Hanshaugen Senter 11 min 
-  Boots apotek Bislett 5 min 

Aldersfordeling barn (0-18 år)

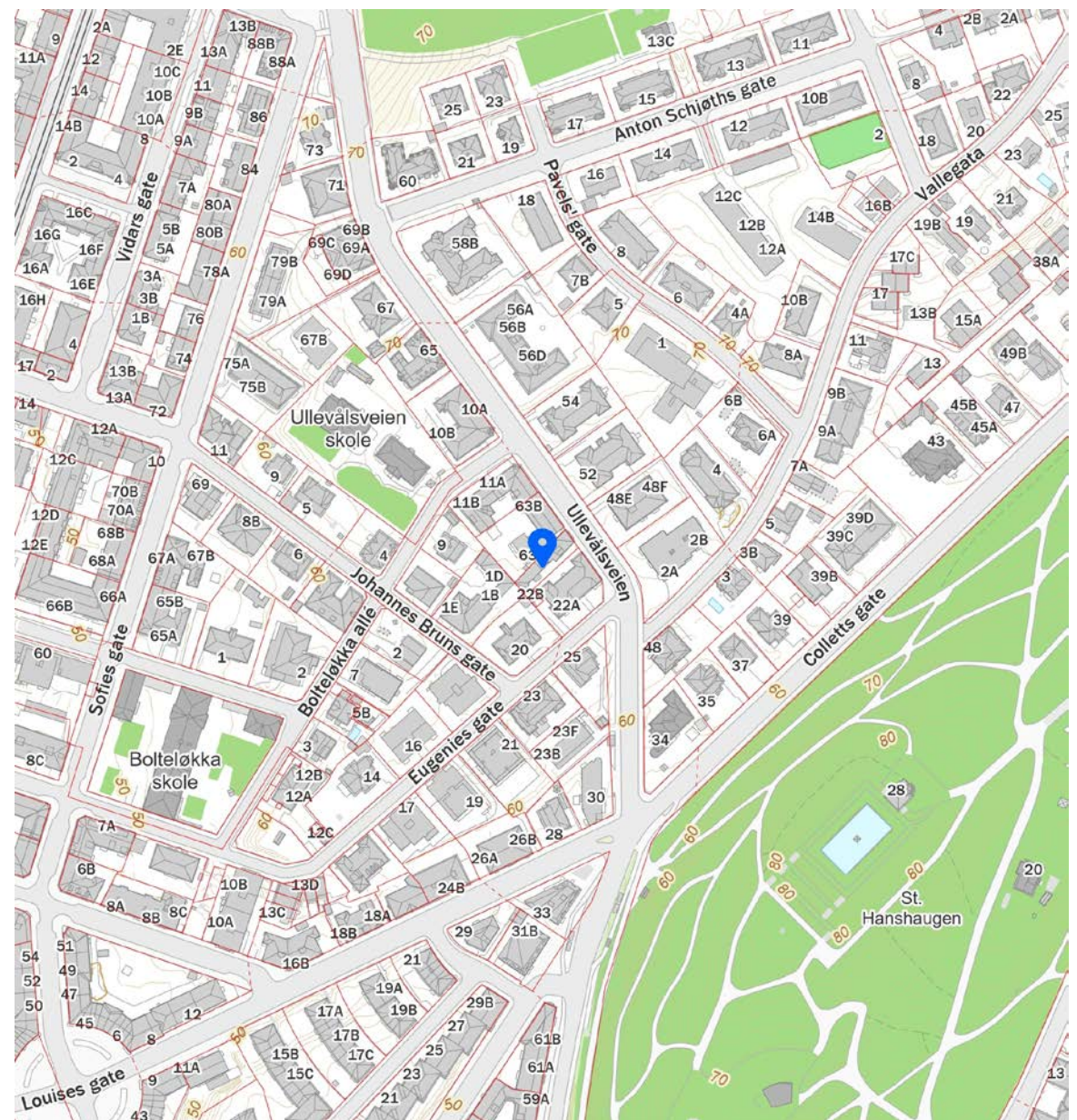
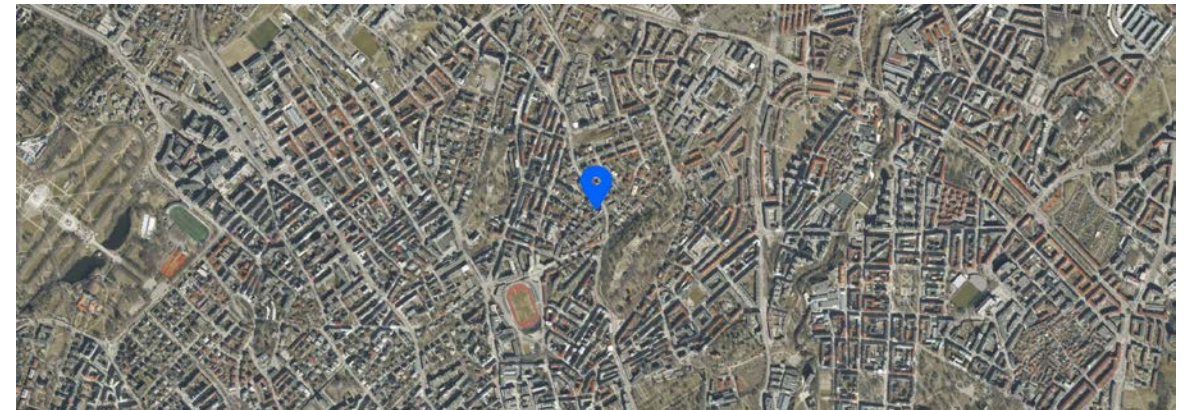



Familiesammensetning



Sivilstand

		Norge
Gift	19%	33%
Ikke gift	73%	54%
Separert	7%	9%
Enke/Enkemann	1%	4%



 Innholdet i nabolagsprofilen er hentet fra ulike datakilder, og feil eller mangler kan forekomme. Vurderinger og sitater er innhentet på web og gir uttrykk for hvordan naboene vurderer nabolaget. FINN.no AS kan ikke holdes ansvarlig for feil/mangler i profilen. Copyright © Finn.no AS 2025

Boligkjøperforsikring

Med vår boligkjøperforsikring får du en rettshjelpsforsikring som dekker juridisk bistand i eventuelle reklamasjonssaker mot selger. Med boligkjøperforsikring er du i trygge hender dersom du oppdager feil eller mangler ved boligen du har kjøpt.

Hvis boligen du har kjøpt har feil eller mangler du ikke ble gjort kjent med av selger eller megler, kan det være både frustrerende, tidkrevende og kostbart. Gjennom vår boligkjøperforsikring får du tilgang på hjelp fra advokater, saksbehandlere og jurister som er spesialiserte på eiendomskjøp. Forsikringen løper i 5 år etter overtakelsen, og dekker egne og eventuelle idømte saksomkostninger.

Kostnader for reparasjon av eventuelle feil eller mangler dekkes ikke av boligkjøperforsikringen. Slike kostnader vil man kunne kreve dekket av selger dersom eiendommen er mangelfull etter avhendingsloven. Skjulte feil, tilbakeholdte opplysninger og/eller mangelfulle/uriktige opplysninger gir grunnlag for henvendelse. Våre saksbehandlere vil da vurdere det rettslige grunnlaget basert på informasjonen som er mottatt.

Fordeler

Du trenger ikke betale saksomkostninger. En boligkjøperforsikrings hovedfunksjon er å dekke eventuelle saksomkostninger knyttet til en klage på boligkjøpet. Dette inkluderer kostnader til advokat og eventuelle rapporter som må utføres. Forsikringen dekker beløpet enten du taper eller vinner.

Forsikringen har ikke et tak

Mens en vanlig innbo- og husforsikring vanligvis har et tak på rundt kr 100 000 og en egenandel på ca. 20 %, så trenger du med boligkjøperforsikring ikke å bekymre deg for beløpet på saksomkostningene. Dette dekkes av forsikringsselskapet uansett hvor høyt det blir.

Den gir deg en ekstra trygghet

Er du bekymret for at du kanskje kan komme i konflikt med boligselger og at du ikke har råd eller lyst til å dekke saksomkostnader, kan det være betryggende å kjøpe en boligkjøperforsikring. Selger har i de fleste tilfeller tilgang til profesjonell hjelp, da bør du som kjøper av bolig også ha det.



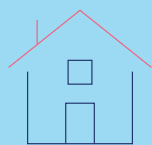
Hva koster forsikringen?

Forsikringspremien trekkes i oppgjøret.

Borettslagseiendom: kr 8 900

Seksjonert eiendom/
aksjebolig: kr 12 500

Enebolig/fritid/tomt: kr 18 500



soderbergpartners.no/eiendom

Tilstandsrapport

Eugenies gate 22 D, 0168 OSLO

OSLO kommune

gnr. 217, bnr. 510, snr. 6

Sum areal alle bygg: BRA: 66 m² BRA-i: 61 m²



Befaringsdato: 06.08.2025

Rapportdato: 11.08.2025

Oppdragsnr.: 22030-25187

Referansenummer: J16586

Autorisert foretak: Taksator AS

Sertifisert Takstingeniør: Lars Erik Haga Kåsin

Vår ref:



Rapporten kan brukes i inntil ett år etter rapportdato, og kan ikke gjenbrukes ved flere boligsalg i denne perioden. Skjer det endringer, oppstår skader også videre på boligen, bør du som selger be om oppdatert rapport.

Norsk takst

Norsk takst er bransjeorganisasjonen for landets bygningsakkyndige og takstforetak, med om lag 1400 sertifiserte medlemmer fordelt på omtrent 1000 bedrifter. I boligomsetningen regnes takstrapportene som et helt avgjørende element i den informasjonen som gjøres tilgjengelig for kjøper. Årlig leverer medlemmene rundt 120.000 slike takster. Det gir unik oversikt over norske boliger, og bidrar til at alle oppdrag kan utføres med utgangspunkt i erfaringsbasert kvalitet.



Det stilles høye krav til utdanning, sertifisering og yrkesetikk. Norsk takst er opptatt av at boligomsetningen skal være trygg, og legger vekt på å opptre uavhengig av andre bransjeaktører. Bygningsakkyndige fakturerer sine tjenester uten hensyn til hvilken pris som oppnås, og skal heller ikke på annen måte ha noen egeninteresse knyttet til handelen.

Uavhengighet og god fagkunnskap har over tid bygget troverdighet og tillit. Både selger og kjøper skal kunne stole på bygningsakkyndiges vurderinger. For tilfeller der det likevel skulle oppstå misnøye med utført arbeid, har vi sammen med Forbrukerrådet etablert en klagenemnd.

Norsk takst har en sentral rolle i utviklingen av norske standarder, regler og profesjonsprinsipper, og representerer bransjen i alle relevante internasjonale fora. Dette sikrer at norske bygningsakkyndige tidlig kan tilpasse seg krav og bransjetrender fra utlandet, samtidig som takseringsfaget får en norsk stemme på verdensbasis. Organisasjonen bidrar i næringspolitisk sammenheng, og har vært en pådriver for å sikre at lover og regler gir trygghet for forbrukerne i boligomsetningen.

Taksator AS

Taksator AS er et godt etablert og uavhengig takseringsselskap som har levert takstrapporter, tilstandsrapporter og rådgivningstjenester siden 1986.

Vi har en solid posisjon blant Stor-Oslos ledende takseringsfirmaer og har bred kompetanse med ansatte som har bakgrunn som tømrere, rørleggere og ingeniører med høy byggeteknisk kompetanse.

Vi har lang erfaring med oppdrag av varierende størrelse for private kunder, eiendomsmeglere, og offentlige etater.

Parallelt med dette har vi vektlagt arbeid med teknisk og økonomisk oppfølging av bygg under oppføring.

Vi påtar oss også arbeider av fremdriftsmessige karakter og for byggelånoppfølging.

Alt vårt arbeid er tuftet på ideen om å levere gode og utfyllende rapporter basert på kunnskap, god arbeidsmetodikk, riktige verktøy og faglig skjønn – med profesjonell integritet i behold.

Se vår hjemmeside for øvrig informasjon: www.taksator.no.

Rapportansvarlig

Lars Erik Haga

Lars Erik Haga Kåsin

Uavhengig Takstingeniør

leh@taksator.no

970 45 940



Oppdragsnr.: 22030-25187

Befaringsdato: 06.08.2025

Side: 2 av 29

Eugenies gate 22 D, 0168 OSLO
Gnr 217 - Bnr 510
0301 OSLO

Taksator AS
Olaf Helsets vei 6
0694 OSLO



Dette trenger du å vite om tilstandsrapporten



Hva er en tilstandsrapport?

En tilstandsrapport beskriver synlige skader/avvik eller tegn på skader/avvik på boligen. Rapporten fremhever vanligvis ikke positive egenskaper ved boligen.



Hva vurderer en bygningsakkyndig?

Den bygningsakkyndige vurderer boligen ut fra hva man kan forvente av en bygning av samme alder og type. Vurderingen gjøres som regel mot hvordan det var vanlig å bygge og regler som gjaldt da boligen ble oppført (søknadstidspunktet). Forhold som er vanlige for bygningens alder, slik som slitasje etter normal bruk regnes ikke som avvik.



Hva inneholder tilstandsrapporten?

Den bygningsakkyndige undersøker rom og bygningsdeler slik det kommer frem av [Forskrift til avhendingsloven](#). Tilstandsrapporten inneholder bare avvik som den bygningsakkyndige kan se eller kontrollere med enkle hjelpemidler. Det gjøres ikke nærmere undersøkelser slik som åpning av vegger eller andre bygningsdeler. I vegg mot våtrom og rom under terreng kan det borres et hull for å gjøre enkle undersøkelser slik som fuktøk.

Når du kjøper en brukt bolig

Når du kjøper en brukt bolig, er det viktig å være oppmerksom på at dette ikke kan sammenlignes med å kjøpe en ny bolig. Måten boligen ble bygget på kan være annerledes enn i dag. Bygninger svekkes over tid, og utsettes for slitasje blant annet på grunn av bruk og vær og vind. Mange boliger fornyes helt eller delvis, noen i flere omganger, eller det oppføres tilbygg. Særlig for boliger som er pusset opp eller endret, er det viktig å merke seg at fornyelse av overflater ikke nødvendigvis betyr at bygningsdeler under er forbedret.

Vurdering mot byggeregler

Den bygningsakkyndige vil vurdere boligen mot hvordan det var vanlig å bygge og regler som gjaldt på søknadstidspunktet. Den bygningsakkyndige ser etter avvik som har betydning for og som reduserer boligens funksjon og verdi, og som kommer frem av forskrift til avhendingslova.

Noen bygningsdeler og forhold vil den bygningsakkyndige vurdere mot dagens regelverk. Etter dagens regelverk vil disse kunne få TG2 eller TG3 uten at det nødvendigvis er krav om at avviket må utbedres. Dette kan gjelde sluk, tettesjikt og fall på bad og vaskerom, forhold som gjelder sikkerhet mot brann, rekkverk, trapper, osv.

Tilstandsrapporten beskriver ikke hele boligen

BYGNINGSSAKKYNDIGE SER FOR EKSEMPEL IKKE PÅ

- vanlig slitasje og normal vedlikeholdstilstand
- bagatellmessige forhold som ikke påvirker bygningens bruk eller verdi vesentlig
- etasjeskillere
- tilleggsbygg slik som garasje, bod, annek, naust også videre
- utvendige trapper
- støttemurer
- skjulte installasjoner
- installasjoner utenfor bygningen
- full funksjonstesting av el- og VVS-installasjoner
- geologiske forhold og bygningens plassering på grunnen
- bygningens planløsning
- bygningens innredning
- løvsøre slik som hvitevarer
- utendørs svømmebasseng og pumpeanlegg
- bygningens estetikk og arkitektur
- bygningens lovlighet (bortsett fra bruksendringer, brannceller og forhold som åpenbart kan påvirke helse, miljø og sikkerhet)
- fellesarealer (med mindre boligeier har vedlikeholdsplikt for fellesarealer og dette er kjent for bygningsakkyndig, eller fellesarealet har en særlig tilknytning til boligen).

© iVerdi 2023 © Norsk takst 2023

Malen til denne rapporten, inkludert standardtekstene fra Norsk takst, er vernet etter åndsverkloven og kan kun benyttes av medlemsforetakene i Norsk takst og av takstingeniører som er sertifisert i slikt foretak, samt av kunder hos iVerdi og studenter hos NEAK. For andre aktører er eksemplarfremstilling av malen og standardtekster, som utskrift og annen kopiering til bruk som grunnlag for tilsvarende rapporter, bare tillatt når det er hjemlet i lov (kopiering til privat bruk, sitat o.l.) eller avtale med Norsk Takst ([Forside](#)) eller iVerdi ([Hjem-iVerdi](#)).

Utnyttelse i strid med lov eller avtale kan medføre erstatnings- og straffeansvar.

Oppdragsnr.: 22030-25187

Befaringsdato: 06.08.2025

Side: 3 av 29

Dette trenger du å vite om tilstandsrapporten

Tilstanden vurderes med ulike tilstandsgrader

Tilstanden gir uttrykk for en gitt forventet tilstand, blant annet vurdert ut fra alder og normal bruk. Ved Tilstandsgrad 0 (TG0) og Tilstandsgrad 1 (TG1) gir den bygningssakkyndige normalt ingen begrunnelse for valg av tilstandsgrad. Grunnen er at bygningen eller bygningsdelen da bare har normal slitasje. Ved skjulte konstruksjoner kan alder alene avgjøre tilstandsgrad. Når bygningssakkyndige anbefaler tiltak, for eksempel utbedringer, må brukeren av rapporten vurdere om tiltakene er nødvendige og lønnsomme.

Når den bygningssakkyndige velger tilstandsgrad, baseres vurderingen på faste kriterier som følger av gjeldende bransjestandard for Teknisk tilstandsanalyse ved omsetning av bolig og Forskrift til avhendingslova.



TILSTANDSGRAD 0, TG0: INGEN AVVIK

Bygningsdelen skal være tilnærmet ny, ikke vise tegn på slitasje og det skal være lagt frem dokumentasjon på faglig god utførelse. Det er ingen merknader til delen.



TILSTANDSGRAD 1, TG1: MINDRE AVVIK

Bygningsdelen skal bare ha normal slitasje, og strakstiltak skal ikke anses som nødvendig. Graden kan også brukes når delen er ny, men der dokumentasjon på faglig god utførelse mangler.



TILSTANDSGRAD 2, TG2: VESENTLIGE AVVIK OG MINDRE AVVIK SOM ETTER NS 3600 GIR TG 2

Bygningsdelen skal enten ha feil utførelse, en skade eller symptomer på skade, sterk slitasje eller nedsatt funksjon. Graden gis når bygningsdelen trenger vedlikehold eller tiltak i nær fremtid. Graden skal også brukes når delen er gammel og det er grunn til å varsle om faren for skader på grunn av alderen, eller når det er grunn til å overvåke delen spesielt på grunn av fare for større skader eller følgeskader.

Ved avvik som ikke krever umiddelbare tiltak (ingen umiddelbar kostnad) så blir TG2 markert med en lysere farge.



TILSTANDSGRAD 3, TG3: STORE ELLER ALVORLIGE AVVIK

Denne tilstandsgraden brukes ved kraftige tegn på forhold som man må regne med trenger utbedring straks eller innen kort tid. Det er påvist funksjonssvikt eller sammenbrudd.



IKKE UNDERSØKT/IKKE TILGJENGELIG FOR UNDERSØKELSE

Det kan være avvik/skader som ikke er avdekket.

Hva er et anslag på utbedringskostnad?

Hva det vil koste å utbedre rom eller bygningsdeler, er et forsiktig anslag basert på nåværende kvalitet, registrert avvik og angitte tiltak i rapporten. Anslaget er gitt på generelt grunnlag og må ikke forveksles med et pristilbud fra en håndverker. Det kan foreligge avvik og tiltak som ikke kommer frem av rapporten.

Utbedringskostnad avhenger blant annet av personlige valg av og markedspris på materialer og tjenesteyter.

I rapporten skal det settes anslag for utbedringskostnad for TG3, og slikt anslag kan også gis ved TG2.



Ingen umiddelbare kostnader



Tiltak under kr 10 000



Tiltak mellom kr 10 000 - 50 000



Tiltak mellom kr 50 000 - 100 000



Tiltak mellom kr 100 000 - 300 000



Tiltak over kr 300 000

Beskrivelse av eiendommen

Leilighet over flere etasjer.
Beliggende i bydel St.Hanshaugen.

Leiligheten er basert på naturlig ventilasjon som var vanlig på oppføringstidspunktet.
Tilluft via spalter i vinduer.
Avtrekk via ventiler.
Oppvarming via panelovner, peis og gulvvarme på bad.

Utgang fra stue til terrasse.
Terrassen er målt til ca 4,9 m².
Flislagt dekke.
Stikkontakt på vegg.
Rekkverk i stål/aluminiumplater.

Flislagt badrom fra 2007, i følge eier.
Servantskap med glatte, fabrikkklakkerte fronter og heldekkende servant.
Speil og lysarmatur på vegg over servant.
Opplegg for vaskemaskin.
Dusjhjørne med glassvegg og svingdør, sluk i sone, håndholdt dusjhode og termostatstyrt blandebatteri.
Veggmontert toalett.

HTH kjøkkeninnredning fra 2011, i følge eier.
Kjøkkenet holder en normal standard og fremstår som vedlikeholdt.
Innredning med glatte, fabrikkklakkerte fronter.
Heltre benkeplate med nedfelt kum i rustfritt stål.
Belysning via downlight under overskap.
Malt mur på vegg over benkeplaten.
Kjøkkenet har opplegg fo platetopp, oppvaskmaskin, stekeovn og kombi kjøl/frys.

Leiligheten disponerer ekstern bod i kjeller.

Det henvises ellers til rapporten i sin helhet.

Arealer

[Gå til side](#)

Forutsetninger og vedlegg

[Gå til side](#)

Lovlighet

[Gå til side](#)

Leilighet over flere etasjer:

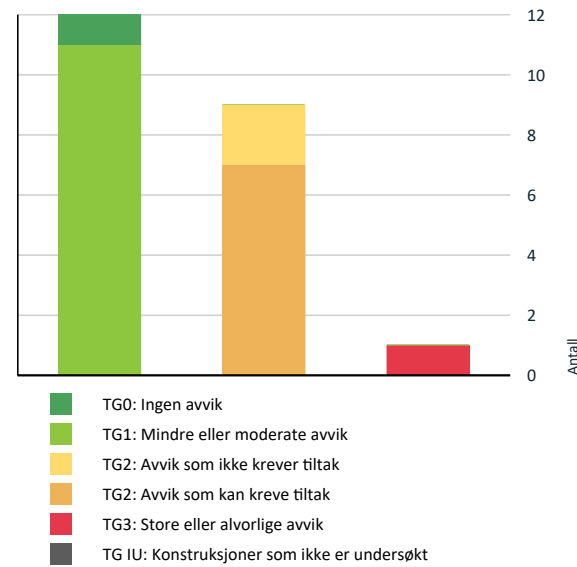
• Det foreligger godkjente og byggemeldte tegninger, men det er avvik fra disse.

Iht tegninger fra 1994.

Det er etablert et kontor i 2.etasje.

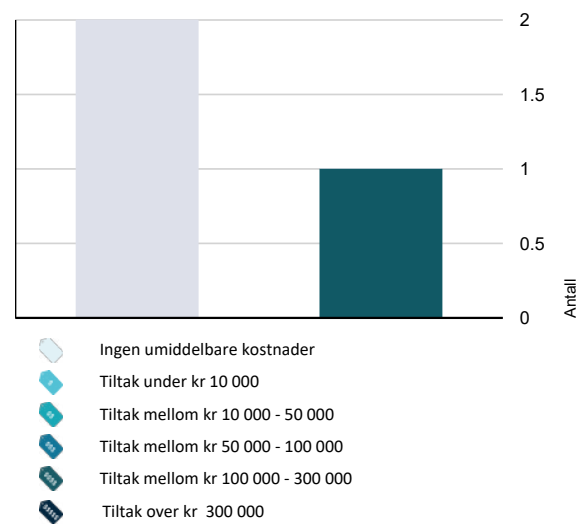
Sammendrag av boligens tilstand

Fordeling av tilstandsgrader



Vil du vite mer om tilstandsgrader? Se side 4.

Anslag på utbedringskostnad



Hva er anslag på utbedringskostnad? Se side 4.

Spesielt for dette oppdraget/rapporten

Rapporten/befaringen er avholdt etter beste skjønn og i henhold til gjeldende forskrift, instruks og retningslinjer. Hjemmel er kontrollert ut fra «Norges Eiendommer/Ambita».

Det elektriske anlegget og røropplegget er ikke inngående vurdert, eventuelt kun beskrevet. Det er ikke foretatt inngående vurdering av el-anlegg fordi dette ligger utenfor takstmannens kompetanseområde. Eier av bolig har selv ansvar for el-anlegg og bør jevnlig sørge for el-sjekk fra godkjent kontrollinstans. Det tas forbehold om at det kan foreligge udokumenterte utvidelser eller endringer av elektrisk anlegg som ikke er dokumentert eller informert om.

Konstruksjoner over terreng er besiktiget fra bakkenivå. Der det i rapporten er foretatt antakelser, er dette fordi angjeldende forhold ikke har latt seg bringe på det rene. Besiktigelsen blir kun utført på lett tilgjengelige deler av konstruksjoner.

Endret bruk, kan over tid avdekke skjulte feil og mangler som ikke oppdages ved visuell kontroll.

Arealer er målt med håndholdt lasermåler i henhold til de til enhver tids gjeldende målereglene (NS3940) og ifølge gjeldende målereglene (NS3940) er følgende medregnet: "Frittliggende rørr, montasjekanaler, peiser og piper".

I sammenfattet beskrivelse og under de ulike bygningsdeler er det gjort rede for de oppgraderinger som er foretatt og eventuelle svakheter som er registrert.

Det er ingen forutsetning at rom som er medtatt i BRA-i oppfylder krav i byggeforskrifter til varig opphold. I hovedsak er det dagens bruk av rommene på befaringstidspunktet som bestemmer betegnelsen, uavhengig av hva som er godkjent av bygningsmyndighetene. I mange tilfeller må takstmannen la sitt skjønn overstyre hovedregelen. Dette betyr at rommene kan defineres som BRA selv om de er i strid med byggeforskriftene. Takstmannen har ikke undersøkt/vurdert regulering eller andre forhold i bygningsetaten, for øvrig ingen spesielle forhold takstmannen ble gjort kjent med på befaringsdagen.

Ved evt. åpning av konstruksjoner kan feil og mangler avdekkes også utover det som er omtalt i rapporten. Det gjøres oppmerksom på at dette er en tilstandsrapport på nivå 1, dvs kun en visuell befaring, uten åpning av konstruksjoner. Merk at dagens krav til isolering og tetthet mv er strengere enn da bygget ble oppført. Tilstandsanalysen er basert på en visuell befaring og registrering av symptomer.

Rapporten begrenser seg til leiligheten og det som normalt vil omfattes av eiers selvstendige vedlikeholdsansvar som seksjons- eller andelseier. Normalt utgjør dette alt innenfor leilighetens/seksjonens/andelens vegger. Tilstandsrapporten tar derfor ikke for seg bygningens fellesdeler som for eksempel tak, yttervegger, grunnmur, drenering, og felles tekniske installasjoner med mindre det foreligger et særlig vedlikeholdsansvar knyttet til bygningsdelene.

På forespørsel har eier opplyst at de ikke er kjent med at boligen har skjulte feil eller mangler, offentlige pålegg som ikke er utført eller vedtak som medfører eller har medført nytt

Sammendrag av boligens tilstand

låneopptak/økning av utgifter, utover det som er nevnt i rapporten.

Opplysninger om utførte arbeider, årstall og øvrige opplysninger i rapporten er basert på opplysninger gitt av eier/beboer/revirent eller fremlagt dokumentasjon.

NB! Eier/revirent plikter å lese gjennom rapporten for å avdekke evt. feilaktige opplysninger før bruk.

Oppsummering av avvik

Vil du vite mer? Se på rommet eller bygningsdelen senere i rapporten.

Leilighet over flere etasjer:

TG 3 STORE ELLER ALVORLIGE AVVIK

Innvendig > Etasjeskille/gulv mot grunn [Gå til side](#)

TG 2 AVVIK SOM KAN KREVE TILTAK

Innvendig > Gulv - soverom [Gå til side](#)

Innvendig > Innvendige trapper [Gå til side](#)

Tekniske installasjoner > Vannledninger [Gå til side](#)

Våtrom > 2. Etasje > Bad > Overflater vegger og himling [Gå til side](#)

Våtrom > 2. Etasje > Bad > Overflater Gulv [Gå til side](#)

Våtrom > 2. Etasje > Bad > Sluk, membran og tettesjikt [Gå til side](#)

Våtrom > 2. Etasje > Bad > Sanitærutstyr og innredning [Gå til side](#)


TG 2 AVVIK SOM IKKE KREVER UMIDDELBARE TILTAK

Tekniske installasjoner > Ventilasjon [Gå til side](#)

Kjøkken > 3. Etasje > Stue/kjøkken > Avtrekk [Gå til side](#)

Tilstandsrapport

LEILIGHET OVER FLERE ETASJER:



Byggeår
1892

Kommentar
Iflg. Norges Eiendommer.

Standard

Se beskrivelse under konstruksjoner.

Vedlikehold

Se beskrivelse under konstruksjoner.

UTVENDIG

TG1 Vinduer

Vinduer med trerammer og isolerglass, merket med produksjonsår 2021.

Vindusglass er hele og det ble ikke observert punkteringer på befaringstidspunktet.
Ved befaringen ble det foretatt stikkprøvekontroll på åpne- og lukkemekanismer av enkelte vinduer.

Ingen unormale avvik registrert sett ut fra bygningsdelenes alder.

Tilstandsgrad er satt ut fra en helhetlig vurdering av bygningsdelenes stand, funksjonalitet samt alder.

Det bør på generelt grunnlag påregnes at vinduer har behov for justering med jevne mellomrom.

TG1 Dører

Brann- og lydklassifisert entrédør (B30/Db35).
Døren er utstyrt med dørpumpe.

Balkongdør med trerammer og isolerglass.

Ingen unormale avvik registrert, utover normal og forventet bruksslitasje, sett ut fra bygningsdelenes alder.

Tilstandsgrad er satt ut fra en helhetlig vurdering av bygningsdelenes stand, funksjonalitet samt alder.

Det bør på generelt grunnlag påregnes at dører har behov for justering med jevne mellomrom.

TG1 Balkonger, terrasser og rom under balkonger

Utgang fra stue til terrasse.
Terrassen er målt til ca 4,9 m².

Tilstandsrapport

Flislagt dekke.
Stikkontakt på vegg.
Rekkverk i stål/aluminiumplater.
Rekkverkshøyde målt til ca. 105 cm.

Som en utvendig konstruksjon eksponert for sol, regn, snø og temperatursvingninger, må det påregnes værrelatert slitasje over tid. Tilstanden vurderes derfor i lys av forventet klimapåvirkning og normal bruk

Tilstandsgrad er satt ut fra en helhetlig vurdering.

Utdrag fra Tek17 vedrørende rekkverkshøyde:
Høyde på rekkverk ved balkonger, tribuner, passasjer og lignende skal være minimum 1,0 m.
Der høydeforskjellen er mer enn 10,0 m over terreng, skal rekkverkshøyde være minimum 1,2 m.

Andre utvendige forhold

Beskrivelse av bygningen:
Bygning oppført i 1892 med bærende konstruksjoner og leilighetsskillende vegger i betong/mur.
Etasjeskillere i trekonstruksjoner.
Klassisk saltak-takkonstruksjon, utvendig tekket med takplater.
Fasaden er pusset og malt.
Grunnmur i betong/teglstein og støpt såle, antatt fundamentert på fast grunn (fjell) eller faste komprimerte masser.

Grunnforhold og drenering:
Det er ikke foretatt noen geotekniske undersøkelser og det er dermed begrensede muligheter for nøyaktig kunnskap om byggegrunn og stabilitet.
Av naturlige årsaker er kontroll av drenering og drenerende masser begrenset.
Utover dette antas dreneringen å være utført i henhold til praksis og krav på byggetid.
Dreneringens levetid er avhengig av utførelse, belastning (bygningens beliggenhet) og fyllmasser rundt dreneringen.

Bygningen stod ferdig i 1892 og er oppført etter byggetidens byggeforskrifter.
Den tilfredsstillende ikke nødvendigvis alle de krav som dagens byggeforskrifter stiller til bl.a. tetthet, ventilasjon og varmeisolerings.
Rapporten begrenser seg til boligen/leiligheten og det som normalt vil omfattes av eiers selvstendige vedlikeholdsansvar som eier.
Normalt utgjør dette alt innenfor boligens/leilighetens yttervegger.
Tilstandsrapporten tilstandsvurderer derfor ikke bygningens fellesdeler som for eksempel tak, yttervegger, grunnmur, drenering, og felles tekniske installasjoner.
Balkonger/terrasser og vindu vurderes dersom takstmannen finner det relevant for leiligheten.

Generelt har alle bygninger (eldre og nyere) et fremtidig, løpende behov for vedlikehold.
Setninger kan ha oppstått og dette kan ha medført skjevheter i gulv og er derfor ikke unormalt.

Komponenter der vedlikehold og oppgraderinger er et felles ansvar for borettslaget/sameiet er beskrevet men ikke nødvendigvis tilstandsvurdert.

Alder i seg selv er definert som symptom på slitasje/utidsmessighet/svikt osv.
Det gjelder samtlige konstruksjoner, uansett alder og tilstand.
Det betyr at en bygningsdel og konstruksjon kan få TG2 på bakgrunn av høy alder men fortsatt være i en brukbar tilstand og funksjon.
Bygningsdelers og konstruksjoners alder er i hovedsak vurdert ut fra Sintef sine levetidstabeller.

INNSENDIG

TG2 Gulv - soverom

Tregulv

Vurdering av avvik:

- Overflater har en del slitasjegrader utover det en kan forvente.

Gulvet har en del slitasje, og det er registrert at gulvet stedvis ikke ligger under gulvlisterne



Tilstandsrapport

Konsekvens/tiltak

- Andre tiltak:

Leiligheten fungerer med avvikene da det kun er av estetisk karakter. Ved oppussing/oppgradering vil det være naturlig å utbedre avvikene.

Utskiftning/oppussing av enkelte overflater må påberegnes for å tilfredstille en TG1.

TG 1 Overflater

Gulv:

Flislagt gulv på bad.
Parkett i stue/kjøkken.
Ellers tregulv.

Gulvvarme (kabler) på bad.

Vegger:

Flissatte vegger på bad.
Ellers malte veggflater og malt tapet.

Himlinger:

Glatte, malte himlingsflater.

Downlights på bad.

2.Etasje:

Takhøyden ble i gang v/trapp målt til ca. 3,08 m.

3.Etasje:

Etasjen har skråtak og varierende takhøyde.
Takhøyden ble, ved terrassedør, målt til ca 2,17.
Takhøyden ble på det høyeste punktet målt til ca 3,07 m

Downlights er ikke demontert for inspeksjon.

Overflater har normal og forventet bruksslitasje.

Stedvise riper og merker er noe man må forvente i en brukt bolig.

I tillegg er det ikke uvanlig med noe oppsprekking i hjørner og plateskjøter, som følge av forandringer i trevirke ut fra årstid, vær o.l.

En bolig som har blitt brukt i en viss tid, har vanligvis blitt utsatt for slitasje, og skader kan ha oppstått.

Slik bruksslitasje må man påregne, og det kan avdekkes enkelte forhold etter overtakelse som nødvendiggjør utbedringer.

Normal slitasje og skader som nødvendiggjør utbedring, er innenfor hva kjøper må forvente og vil ikke utgjøre en mangel.

Det samme gjelder spiker- og skruerull i vegger som følge av oppheng av bilder, tv o.l.

Overflater på baderom er vurdert separat under punktet "Baderom" i rapporten.

Tilstandsgrad er satt ut fra en helhetlig vurdering.

TG 3 Etasjeskille/gulv mot grunn

Etasjeskiller i trekonstruksjoner fra byggeårene.

Det ble utført målinger for å sjekke evt. planavvik i hver etasje.

Det ble registrert negative avvik utover gjeldende standard.

Det påpekes at boligen var møblert ved befaring.

Ved kontroll av planavvik er toleranseklasse PB lagt til grunn for målinger. Målinger foregår med laser og som oftes fra



Tilstandsrapport

dørterskel mot motstående hjørne i rommet.

På bakgrunn av dette er målinger utført på tilgjengelige steder og det kan derfor være avvik som ikke var målbare eller mulig å oppdage ved befaringstidspunkt.

Stedvis noe skjevheter og knirk i gulv/etasjeskille.

Dette ansees som relativt normalt i gamle bygårder.

Vurdering av avvik:

- Målt høydeforskjell på over 30 mm gjennom hele rommet. Tilstandsgrad 3 gis med bakgrunn i standardens krav til godkjente måleavvik.

2.Etasje:

Det ble målt gulvavvik utover gjeldende standard på 31 mm gjennom hele rommet på kontor.

Det ble målt gulvavvik utover gjeldende standard på 22 mm gjennom hele rommet på soverom.

3.Etasje:

Det ble målt gulvavvik utover gjeldende standard på 17 mm gjennom hele rommet i stuen.

Konsekvens/tiltak

- For å få tilstandsgrad 0 eller 1 må høydeforskjeller rettes opp. Det vil imidlertid gjelden være økonomisk rasjonelt som et enkeltstående tiltak i en bolig som dette. Dersom boligen en gang skal renoveres, kan man vurdere slike tiltak.

Kostnadsestimat: 100 000 - 300 000

Radon

Det er ikke opplyst om utførte radonmålinger.

I borettslag, sameier og aksjeselskap pleier dette å gjøres som et felles tiltak.

Radon aktsomhet i området definert til "moderat" iht. Norges geologiske undersøkelseskart.

I samsvar med forskriftsmessige bestemmelser skal byggegrunnen være sikret mot radongass. Fjellgrunn og løsmasser i grunnen kan inneholde radon. Radon er en gass som har negativ påvirkning dersom den strømmet uhindret inn i bygninger fra grunnen. Radon når vanligvis ikke opp til overflaten i terrenget fordi jordmassene over utgjør et lufttett sjikt som radongassen vanligvis ikke trenger gjennom. Når en tomt graves ut blir sjiktet med lufttett jordsmønn punktert, og radonholdig jordluft kan trenge opp der den finnes i grunnen i større eller mindre grad. Alle bygninger skal derfor prosjekteres og utføres med radonforebyggende tiltak for å forhindre innstrømming av radon fra grunnen, og det er en forutsetning for godkjent rammesøknad at slik prosjektering er utført.

TG 1 Pipe og ildsted

Frittstående vedovn i stuen.

Vedovnen står på fliser som fungerer som en gnistfanger og beskytter gulvet mot glør og aske.

Eier opplyser:

"Siste tilsyn fra feiervesenet var ca 2019"

Pipe og ildsteder er formelt ikke testet av takstmann eller vurdert og det forutsettes at de branntekniske krav er kontrollert og godkjent av den stedlige brann- og redningsetaten.

Bygningsdelene tilfredsstiller tiltenkt funksjon.

Det er ikke opplyst om feil, mangler eller avvik ved anlegget.

Tilstandsgrad er satt ut fra en visuell vurdering/inspeksjon.

Tilstandsrapport



TO 2 Innvendige trapper

Innvendig trapp mellom etasjene.

Vurdering av avvik:

- Åpninger i rekkverk er større enn dagens forskriftskrav til rekkverk i trapper.
- Det mangler håndløper på vegg i trappeløpet.

Rekkverk er stoppet et trinn for høyt.

Fallhøyder på over 50 cm skal sikres med rekkverk. Siste trinn uten rekkverk har en høyde på 57 cm.

Konsekvens/tiltak

- Håndløper bør monteres, men det var ikke krav på byggetidspunktet.
- Andre tiltak:

Det må etableres tilstrekkelig rekkverk for å tilfredstille krav.

TO 1 Innvendige dører

Profilerte, malte innerdører.

Det ble det ikke registrert avvik utover normal og forventet bruksslitasje.

Det ble foretatt stikkprøver på åpne/lukke mekanismen til enkelte dører, og disse ble funnet i orden.

Det bør på generelt grunnlag påregnes at dører har behov for justering med jevne mellomrom.

VÅTROM

2. ETASJE > BAD

Generell

Flislagt baderom fra 2007, i følge eier.

Aktuell byggeforskrift er tekniske forskrifter i perioden 1997-2010.

Det er ikke fremlagt noen form for dokumentasjon på når og hvem som pusset opp baderommet.

Det er heller ikke fremlagt dokumentasjon på baderommets oppbygging og løsninger.

Rapporten tar utgangspunkt i gitte opplysninger, samt det som var synlig ved visuell inspeksjon på befaringsdagen.

Baderommet er i behov av fornyelse da det nærmer seg, om to år, å ha overskredet sin forventede levetid på 20 år.

Levetid er beregnet ut fra Norsk Standard og Sintef sine levetidstabeller.

Tilstandsvurderingene tar høyde for dette.

Bad hvor membranløsninger kan være mangelfulle sammenlignet med dagens krav til membranløsninger. Endret bruk kan fremskynde behov for oppgradering.

Generell informasjon for å best ivareta våtrom:

Ha alltid god gjennomlufting på våtrommet, slik at fuktigheten i rommet luftes tilstrekkelig ut.

Husk at fuktige våtrom er en god grobunn for blant annet soppdannelse og jordslag.

Tilstandsrapport

Tørk opp vannspøl for å hindre for stor spredning av fukt.

Generell rengjøring av fliser, fuger og utstyr for å opprettholde farge og glans.

Skru ut ventilasjonsventilen ca. 1 gang i året og rengjør denne, slik at den ikke tetter seg med støv og skitt.

Unngå i størst mulig grad å bore gjennom fliser i våtsone. Hvis dette gjøres må det brukes godkjent våtromssilikon i skruelullet.

Rengjør sluket ca. 3-4 ganger i året. Sluket renses etter risten er fjernet - Vippes opp med skrutrekker eller lignende.

Rør ikke klemringen (festet med skruer).



Utløpet kan renses etter at vannlås er fjernet (om sluket har dette).

Vannlåsstrakten trekkes enkelt opp ved å gripe tak i ribben i bakkant med for eksempel en tang eller lignende.

Vannlåsen trekkes rett opp.

Sammenføyning igjen skjer i motsatt rekkefølge.

Vær nøye med at vannlåsstrakten med gummiring kommer riktig på plass.



2. ETASJE > BAD

TO 2 Overflater vegger og himling

Vegger:

Flissatte vegger.

Himling:

Glatt, malt himlingsflate.

Tilstandsgrad er satt ut fra en helhetlig vurdering.

Vurdering av avvik:

- Det er avvik:

Det er montert dører i våtsonen.

Det er registrert mindre riss i flisfuger.

Tilstandsgrad er i tillegg satt ut fra bygningsdelenes og overflatenes alder samt underliggende konstruksjoner.

Konsekvens/tiltak

- Tiltak:

Uegnede materialer må fuktbeskyttes/utskiftes.

Ellers ingen behov for akutte tiltak.

2. ETASJE > BAD

TO 2 Overflater Gulv

Flislagt gulv med termostatstyrte varmekabler.

Høydeforskjell mellom topp flis ved dør og overkant sluk, målt til 10 mm.

Dette tilfredsstiller ikke dagens krav.

Vurdering av avvik:

Tilstandsrapport

- Det er avvik:

I henhold til dagens krav skal det være en høydeforskjell på 25 mm mellom topp slukrist og topp membran ved terskel. Om membran ikke er synlig ved terskel, måles høydeforskjellen mellom topp slukrist og topp flis ved terskel (der evt. vann kan renne ut i tilstøtende rom)

Lokalfall i dusjsonen er mindre enn dagens krav. Generelt flatt fall utenfor dusjsonen, uten nedsenk.

Det registreres moderate tegn til bomlyd (tegn til hulrom) under enkelte gulvfliser.

Det er registrert noe slitte flisfuger på gulv.

Tilstandsgrad er i tillegg satt ut ifra alder på underliggende konstruksjoner.

Konsekvens/tiltak

- Tiltak:

Fallforholdene i dusjsonen avviker fra dagens anbefalinger, med utilstrekkelig lokalfall mot sluk. Dette kan medføre at vann blir stående/renner tregere i enkelte områder etter dusjing, noe som over tid kan øke belastningen på overflater og fuger.

Tiltak bør vurderes for å bedre fallforholdene, men avviket krever ingen akutte handlinger.

2. ETASJE > BAD

TG 2 Sluk, membran og tettesjikt

Plastsluk med synlig klemring.

Det er ikke synlig membran i sluk, men dette utelukker ikke at det er benyttet membran.

Merk at sluk må renses jevning for å unngå lukt og tett sluk, samt for å forlenge slukets levetid.

Vurdering av avvik:

- Det er avvik:

Tettesjiktet (membran) har overstegte mer enn halvparten av den levealder som normalt kan forventes.

Tettesjiktet har dermed (eller nærmer seg) moderniseringsbehov.

Det er i praksis lite gjennomførbart å bare bytte tettesjikt.

For å oppnå vannrette løsninger og overganger ved sluk, i gulv, rundt rørgjennomføringer og i overgang mellom gulv og vegg må hele rommet moderniseres.

Om det i tillegg er eldre slukløsning bør det også påregnes å bytte dette.

Det bemerkes at rommet oppfattes som funksjonelt med dagens bruk, men endret bruk med større fuktbelastning enn i dag kan fremprovosere avvik og på den måten fremskynde behovet for modernisering.

Tilstandsgrad er satt som følge av manglende dokumentasjon på badets oppbygging samt evt. arbeider som er utført etter oppføring.

Dette er i samsvar med gjeldende forskrifter og standarder.

For våtrom, spesielt bad, er dokumentasjon på utførte arbeider viktig for å kunne sette riktig tilstandsgrad.

Mangler dokumentasjon, vurderes tilstand ut fra synlige overflater samt alder/elde og slitasje, noe som medfører TG2 i henhold til NS3600.

Dette fordi man ikke kan bekrefte kvalitet, materialvalg og utførelse på underliggende konstruksjoner, som for eksempel membran/tettesjikt.

Det er uvist om det er benyttet mansjetter på rørføringer i våtsoner.

Konsekvens/tiltak

- Tiltak:

Oppgradering vil være naturlig ved evt. modernisering.

Det anbefales at det dusjes i dusjkabinett med kontrollert rørføring til sluk, inntil baderommet moderniseres.

Tilstandsrapport



2. ETASJE > BAD

TG 2 Sanitærutstyr og innredning

Servantskap med glatte, fabrikkklakkerte fronter og heldekkende servant.

Speil og lysarmatur på vegg over servant.

Opplegg for vaskemaskin.

Dusjhjørne med glassvegg og svingdør, sluk i sone, håndholdt dusjhode og termostatstyrt blandebatteri.

Veggmontert toalett.

Det ble rutinemessig søkt etter fukt på typisk fuktutsatte steder (på innredning) med fuktindikator (Protimeter SM) på befaringen og det var ingen indikasjoner på fukt på befaringstidspunktet.

Normal, forventet bruksslitasje.

Tilstandsgrad er satt ut fra helhetlig vurdering av rommet og innredning.

Vurdering av avvik:

- Det er ikke påvist tilfredsstillende løsning for å synliggjøre lekkasje fra innebygget sistene.

Konsekvens/tiltak

- Uten dreneringsløsning/lekkasjesikring kan lekkasjer pågå over lang tid uten å bli oppdaget. Dette kan føre til omfattende fuktskader i omkringliggende byggematerialer.

2. ETASJE > BAD

TG 1 Ventilasjon

Mekanisk avtrekksventil, samt spalteåpning mellom terskel og dørblad.

Dette er en skjønnsmessig vurdering av takstmannen og det er ikke foretatt tallfestet målinger, men antas å fungere tilfredsstillende.

Tilstandsgrad er satt ut fra dagens løsning.

Eventuelle endringer i ventilasjonsløsningen vil kunne gi endret tilstandsgrad.

2. ETASJE > BAD

TG 1 Tilliggende konstruksjoner våtrom

Det ble utført hulltaking på tilstøtende rom av baderommet.

Det ble målt etter fuktighet inne i konstruksjonen.

Ingen unormale avvik registrert.

Hullet ble tettet med blendelukk.

Det ble i tillegg, rutinemessig søkt etter fukt i dusjsonens vegger med fuktindikator (Protimeter SM) på befaringen, og det var ingen indikasjoner på fukt. Fuktsøk gir kun en indikasjon og må ikke oppfattes som en garanti for baderommet. Gulv måles ikke.

Tilstandsrapport



KJØKKEN

3. ETASJE > STUE/KJØKKEN

101 Overflater og innredning

HTH kjøkkeninnredning fra 2011, i følge eier.
Kjøkkenet holder en normal standard og fremstår som vedlikeholdt.
Innredning med glatte, fabrikkklakkerte fronter.
Heltre benkeplate med nedfelt kum i rustfritt stål.
Belysning via downlight under overskap.
Malt mur på vegg over benkeplaten.
Kjøkkenet har opplegg for platetopp, oppvaskmaskin, stekeovn og kombi kjøl/frys.

Komfyrvakt er installert.
Det bør installeres vannstopper med sensor og magnetventil for økt sikkerhet og forebygging av skader.

Det ble rutinemessig søkt etter fukt på typisk fuktutsatte steder med fuktindikator (Protimeter SM) på befaringen og det var ingen indikasjoner på fukt.

Normal forventet bruksslitasje.
Tilstandsgrad satt ut fra helhetlig vurdering av rommet og innredning.



3. ETASJE > STUE/KJØKKEN

102 Avtrekk

Kjøkkenventilator med kullfilter over stekesone.

Eventuelle filter i kjøkkenventilatoren bør rengjøres/skiftes regelmessig for å unngå at fett fester seg og skaper brannfare.

Tilstandsgrad er satt ut fra dagens løsning.
Eventuell endring av løsningen vil kunne gi endret tilstandsgrad.

Vurdering av avvik:

Tilstandsrapport

- Kjøkkenet har ventilator med omluft (kullfilter).

Konsekvens/tiltak

- Det er ikke behov for utbedringstiltak.

Det kan være at borettslag/sameie har egne vedtekter som hindrer montering av mekanisk avtrekk fra rommet, anbefalt tiltak må derfor avklares nærmere med styret i borettslag/sameie før det eventuelt kan gjennomføres.

Kostnadsestimat: Ingen umiddelbar kostnad

TEKNISKE INSTALLASJONER

102 Vannledninger

Synlige, interne vannførende rør i kobber.
Stoppkran er lokalisert i luke bak vaskemaskin på bad.

Rørføringer og rørenes tilstand kan være vanskelig å gi en fullstendig vurdering av da disse for det meste ligger skjult i boligens vegger og konstruksjoner eller er innkasset.

Undertegnede har ikke fullt ut vurdert bereder og røranlegget for varmtvann av den grunn at dette krever spesielt utstyr og kompetanse.

Alder, fortetting og brudd kan være risikomomenter i et hvert anlegg.

Tegn til dette ble ikke observert på befaringsdagen.

Eier opplyste at systemet fungerer som det skal.

Vurdering av avvik:

- Det er avvik:

Det er ikke monter lekkasjevern med vannstoppventil på kjøkken. Kravet kom i 2010 og gjelder også ved rehabilitering av eldre boliger. Kravet gjelder for rom som har vanninstallasjoner, men mangler sluk eller vannnett gulv


Det gjøres oppmerksom på at kobberør er i ferd med å overstige halvparten av forventet levetid. Da vannrør anses som risikokonstruksjoner, anbefales derfor det å være oppmerksom på mulige skader som kan oppstå som følge av aldring.

Konsekvens/tiltak

- Tiltak:

Det anbefales å ettermontere lekkasjesensorer med automatisk vannstoppventil på kjøkken i samsvar med gjeldende forskriftskrav. Dette for å sikre at eventuelle lekkasjer oppdages raskt og ikke medfører skade på bygningsdeler.et.

Det anbefales generelt å regelmessig inspisere synlige vannrør for å holde oversikt over deres tilstand



101 Avløpsrør

Interne og synlig avløpsrør i plast.

Øvrige avløpsrør er felles for bygningen og ikke inspisert/vurdert.

Det påpekes at felles rørføringer kan være av annet materiale og dermed ha en annen tilstand enn interne rørføringer. Tilstandsgrad er satt ut fra vurdering av de bygningsdelene som var tilgjengelige og mulige å bedømme ut fra en visuell befaring.

102 Ventilasjon

Tilstandsrapport

Leiligheten er basert på naturlig ventilasjon.
Tilluft via spalter i vindu.
Avtrekk via ventiler.

En god måte å oppnå ventilasjon vil derfor være ved åpning av vinduer.

For å fremme et sunt inneklima, anbefales det regelmessig og effektiv lufting ved å åpne vinduer strategisk i 5-10 minutter flere ganger daglig. Unngå innendørs tørking av klær og vær nøye med lufting etter aktiviteter som øker fuktighet, som dusjing eller matlaging, for å forhindre muggsopp. Hold rom oppvarmet til minst 18-19 grader for å unngå kondens og muggvekst, og vurder plassering av varmekilder for optimal temperaturfordeling.

Vurdering av avvik:

- Det er avvik:

Naturlig ventilasjon gis på generelt grunnlag tilstandsgrad 2 da dagens strenge krav til ventilasjon ikke er oppfylt, til tross for at denne typen ventilasjon er normalt for boliger/leiligheter bygget i denne tidsperioden.

Konsekvens/tiltak

- Tiltak:

Det er pr. idag ikke behov for tiltak da løsningen fungerer som tiltenkt.
Endret bruk kan endre behovet for endring av ventilasjonsløsningen.

Bygningen har den naturlige ventilasjon som var vanlig på byggetiden.
Ventilasjonsløsningen er enklere enn det som benyttes i dag.

Kapasitet og mengde luftutskifting er ikke kontrollert da det krever eget utstyr for måling og det hører ikke inn under en nivå 1 undersøkelse.

Det kan være at borettslag/sameie har egne vedtekter som hindrer montering av mekanisk avtrekk fra rommet, anbefalt tiltak må derfor avklares nærmere med styret i borettslag/sameie før det eventuelt kan gjennomføres.

Kostnadsestimat: Ingen umiddelbar kostnad

Andre installasjoner

Supplerende elektrisk oppvarming med panelovn(er).

Det må påregnes at det over tid vil være behov for utskiftinger av de enkelte installasjoner/elementer.

Funksjonstesting er ikke utført av ovennevnte installasjoner.
Det forventes at installasjonene fungerer tilfredsstillende dersom annet ikke er opplyst

Det er ikke gitt opplysninger om eventuelle avvik.

Elektrisk anlegg

Dette er en forenklet kontroll begrenset til de spørsmål og undersøkelser som forskrift til avhendingslova (tryggere bolighandel) § 2-18 inneholder. Dette kan ikke sammenlignes med en kontroll utført av offentlig myndighet (Det lokale eltilsyn) eller registrert elektrovirksomhet, og en bygningssakkyndig har verken kompetanse eller lov til å foreta en slik kontroll.

Tilstandsgraden er vurdert ut fra den forenklete og begrensede kontrollen som forskriften inneholder. El-anlegget kan ha feil og mangler som en slik forenklet undersøkelse ikke vil avdekke. Vær derfor oppmerksom på denne risikoen, og søk videre veiledning eller få en fullstendig kontroll utført av registrert elektrovirksomhet.

Sikringskapp lokalisert i entré/trapperom.
Automatsikringer.
6 fordelingskurser og jordfeilautomater.

Selvavlesende strømmåler er installert.
Det foreligger kursfortegnelse i felles tavle.

Eier opplyser at anlegget fungerer slik det skal, og at det ikke forekommer at sikringer løser ut - samt at varmekabler fungerer tilfredsstillende.

Tilstandsrapport

Det foreligger ingen/er ikke fremlagt dokumentasjon/samsvarserklæring på det elektriske anlegget. Samsvarserklæring er en garanti på at den elektriske installasjonen er gjort riktig i henhold til regelverket. Vær klar over risikoen og kostnadene mangelfull samsvarserklæring kan ha, da man ikke kan konstantere om det resterende elektriske ledningsnett er utført av sertifisert personell.

Derfor anbefales det en utvidet el-kontroll utført av en registrert elektroinstallasjons-virksomhet.
EL-kontroll er en grundigere og omfattende kontroll av EL-anlegg enn kun tilsyn.

Det påpekes at dette kun er en anbefaling da takstmann ikke har kompetanse eller lov til å utføre full vurdering av det elektriske anlegget

Rapporten tar utgangspunkt i at det er tilstrekkelig kapasitet på EL-anlegget til normal bruk.

Det tas forbehold om at det kan foreligge udokumenterte utvidelser eller endringer av elektrisk anlegg som ikke er dokumentert eller informert om.

Forskrift om elektriske lavspenningsanlegg. Sitat : "Eier og bruker av anlegget som omfattes av denne forskrift skal sørge for at det blir foretatt nødvendig ettersyn og vedlikehold slik at anlegget til enhver tid tilfredsstiller sikkerhetskravene i kap. 5."

Fra og med 1. januar 1999 er elektroentreprenører forpliktet til å utarbeide samsvarserklæring til eier av elektrisk anlegg ved installasjon av nye anlegg eller endringer i eksisterende anlegg.
Dokumentasjonen er en bekreftelse fra elektroentreprenøren at anlegget er i samsvar med sikkerhetskravene i forskrift om elektriske lavspenningsanlegg. Kravet om samsvarserklæring har ikke tilbakevirkende kraft.

Takstmannen utfører en forenklet kontroll begrenset til de spørsmål og undersøkelser som forskrift til avhendingslova (tryggere bolighandel) § 2-18 inneholder.
Dette kan ikke sammenlignes med en kontroll utført av offentlig myndighet (Det lokale eltilsyn) eller registrert elektrovirksomhet, og en bygningssakkyndig har verken kompetanse eller lov til å foreta en slik kontroll.
Evt. angivelse av Tilstandsgrad er vurdert ut fra den forenklete og begrensede kontrollen som forskriften inneholder.
El-anlegget kan ha feil og mangler som en slik forenklet undersøkelse ikke vil avdekke.
Vær derfor oppmerksom på denne risikoen, og søk videre veiledning eller få en fullstendig kontroll utført av registrert elektrovirksomhet.

Takstmannen beskriver anlegget, men vurderer det ikke da dette krever spesialkompetanse.



Branntekniske forhold

Dette er en forenklet kontroll begrenset til de spørsmål som fremkommer under. Tilstandsgraden er basert på retningslinjer til disse spørsmålene i bransjestandarden NS3600. Dette kan ikke sammenlignes med en fullstendig kontroll av branntekniske forhold av offentlig myndighet, eller en vurdering av boligens branntekniske forhold eller prosjektering fra en rådgiver med spesialkompetanse. En bygningssakkyndig har verken kompetanse til å gi slik veiledning eller lov til å foreta en slik kontroll.

Tilstandsgraden er vurdert ut fra den forenklete og begrensede kontrollen. Det kan være feil og mangler om branntekniske forhold som en slik forenklet undersøkelse ikke vil avdekke. Vær derfor oppmerksom på denne risikoen, og søk videre veiledning eller rådgivning.

Brannslukningsapparat i leiligheten.
Røykvarsler er installert.

Lovpålagt røykvarsler/brannslukningsutstyr skal følge boligen ved salg.
Det er viktig at selger sørger for at dette er i orden ved salg.

Tilstandsrapport

Alarmanlegg og øvrig utstyr er ikke fysisk testet av takstmann, kun visuelt inspisert.

Generell info om brannslukningsutstyr (i henhold til TEK17):

Boligbygg (risikoklasse 4) må ha enten håndslukkeapparat eller egnet brannslange som rekker inn i alle rom.

Håndslukkeapparater kan være pulverapparater på minimum 6 kg med ABC-pulver eller skum- og vannapparater på minimum 9 liter eller på minimum 6 liter og med effektivitetsklasse minst 21A etter NS-EN 3-7:2004.

I bolig kan det benyttes formstabil brannslange med innvendig diameter på minimum 10 mm.

Brannslange må ikke være lengre enn 30 meter ved fullt uttrekk.

Antall og dekningsområde av brannslanger og håndslukkeapparater må være slik at alle rom i hele bygningen dekkes.

Brannsløkkeutstyr må være plassert slik at brukerne lett kan finne fram til det og kunne ha mulighet til å slokke branntiløp i startfasen før det utvikler seg til en større brann.

Generell info om brannvarslere (i henhold til TEK17):

Brann-/røykdetektorer i leiligheter i boligbygninger må dekke områdene kjøkken, stue og sone utenfor soverom.

Dessuten må følgende være oppfylt:

- Det må være minst én detektor per etasje.

- Akustiske alarmorganer må plasseres slik at alarmstyrken er minst 60 dB i oppholdsrom og soverom når mellomliggende dører er lukket.

I større byggverk med boliger, som typisk er organisert som borettslag, aksjelag eller eierseksjonssameier, er det krav til at det skal foreligge brannteknikk dokumentasjon for byggverket.

Det er ikke dokumentert at dette foreligger.

1. Er det mangler for brannslukningsutstyr i boligen iht. forskriftskrav på søknadstidspunktet, men minst Byggeforskrift 1985?

Nei

2. Er det skader på brannsløkkingsutstyr eller er apparatet eldre enn 10 år?

Nei

3. Er det mangler på røykvarsler i boligen iht. forskriftskrav på søknadstidspunktet, men minst Byggeforskrift 1985?

Nei

4. Er det skader på røykvarslere?

Nei

Arealer, byggetegninger og brannceller

Standard gjeldende fra 01.01.2024

Arealmålinger og arealoppsett er basert på Norsk standard 3940:2023 Areal- og volum-beregninger av bygninger. Arealet gjelder for tidspunktet da boligen ble målt

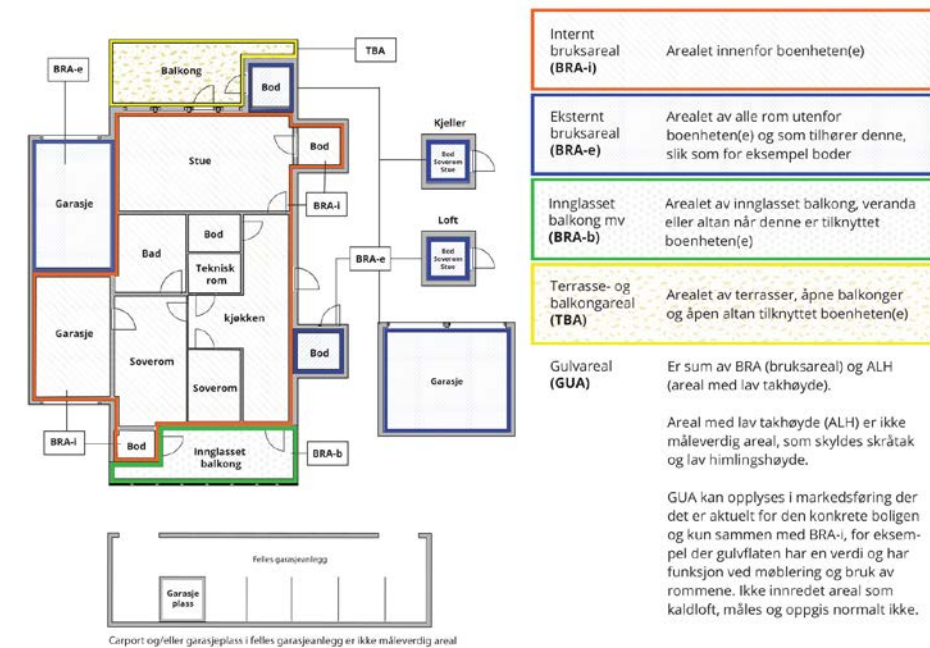
Hva er måleverdig areal?

Arealet i rommet må ha minst 1,90 m fri høyde over gulvet og minst bredde på 0,60 m. Et loft med skråtak vil for eksempel bare få registrert målbart areal der høyden er minst 1,90 m og bredden minst 0,60 m. Rommet må ha dør eller luke, og gangbart gulv.

Hva er bruksareal?

BRA = BRA-i + BRA-e + BRA-b

Bruksarealet for bygningen er bruttoarealet minus arealet som opptas av yttervegger.



Arealet kan ikke alltid fastsettes nøyaktig

Areal kan være komplisert eller umulig å måle opp nøyaktig fordi det er vanskelig å fastslå tykkelsen på innervegger, skjevheter i og utforming av bygningskonstruksjoner som karnapp, buer og vinkler som ikke er rette, åpne rom over flere etasjer og så videre.

Eiendommens markedsverdi kan ikke baseres på en matematisk beregning basert på antall kvadratmeter opplyst i rapporten. Opplysninger om areal kan altså ikke alene benyttes for å beregne eiendommens verdi.

Den bygningsakkyndige kan avdekke eventuelle bruksendringer og avvik i branncelleinndeling

Den bygningsakkyndige ser på byggetegninger hvis de er tilgjengelige og dette er en del av oppdraget, og vurderer bruken av boligen opp mot tegningene. Hvis den bygningsakkyndige avdekker at en bolig ikke ser ut til å være delt opp i brannceller etter kravene i byggeteknikk forskrift på befaringstidspunktet, skal det opplyses om dette.

Reglene om bruksendring og brannceller kan være kompliserte. Søk videre faglige råd om rapporten ikke gir deg svar. Den bygningsakkyndige kan ikke vurdere og svare på alle spørsmål, og kan heller ikke vite om kommunen kan gi unntak for kravene som gjelder. [Vil du vite mer?](#)

Arealer



Leilighet over flere etasjer:

Etasje	Bruksareal BRA m ²			SUM	Terrasse- og balkongareal (TBA)
	Internt bruksareal (BRA-i)	Eksternt bruksareal (BRA-e)	Innglasset balkong (BRA-b)		
3. Etasje	27			27	5
2. Etasje	34			34	
Kjeller (bod)		5		5	
SUM	61	5			5
SUM BRA	66				

Romfordeling

Etasje	Internt bruksareal (BRA-i)	Eksternt bruksareal (BRA-e)	Innglasset balkong (BRA-b)
3. Etasje	Stue/kjøkken		
2. Etasje	Entré, Bad, Soverom, Kontor		
Kjeller (bod)		Bod	



Kommentar

3.Etasje:
Stue og kjøkken.

2.Etasje:
Entré/gang, soverom, kontor og bad.

Utgang fra stue i 3.etasje til terrasse.
Terrassen er målt til ca 4,9 m².

Arealet er medtatt i arealoppstillingen under "åpent areal" i gjeldende etasje

Eier har påvist to stk bod i kjeller som opplyses og tilhøre seksjonen.
Disse bodene er medtatt i arealoppstillingen.

Kjeller:
Kjellerbod 1) er målt til ca 2,8 m².
Kjellerbod 2) er målt til ca 2,3 m²

Boden er merket med "Seksjon 6".

Innvendig målte arealer.
Alle innvendige sjakter, rørkasser o.l. er medberegnet i boligens areal.

I arealoppstillingen er alle arealer avrundet til nærmeste hele tall.
Dette er i henhold til gjeldende måleregler (NS3940).

Det er bruken av rommet på befaringstidspunktet som avgjør rommets navn og definisjon i arealoppstillingen.

Dette betyr at rommet både kan være i strid med Teknisk forskrift (TEK) og mangle godkjennelse i kommunen for den aktuelle bruken, uten at dette vil få betydning for takstmannens valg av romdefinisjon.
Det kan være avvik i dagens rombruk/rombenevnelse i forhold til boligens opprinnelige byggemeldte/godkjente tegninger.

Dette er i henhold til gjeldende måleregler (NS3940).
Rombetegnelser er skjønnsmessig vurdert på stedet og tilfredsstillende ikke nødvendigvis kravene i Teknisk forskrift for rom til varig opphold mht. rommets størrelse, takhøyde, lysforhold og rømning.
Innbygde/plassbygde skap er skjønnsmessig vurdert på stedet.

Boder utenfor boenheten (BRA-e) er ofte møblerte/fulle og i mange tilfeller umulig å måle nøyaktig.
Disse arealene må derfor sees på som omtrentlige arealer og ikke eksakte.
Bodene er vist frem til takstingeniøren av eier/representant for eier på befaringsdagen.
Takstingeniøren har ikke gjort nærmere undersøkelser om leiligheten har bruksrett til disse arealene.

Vær oppmerksom på at det kan forekomme mindre forskjeller/avvik i målingene på grunn av kompleksiteten i romstrukturen og vinkler i leiligheten kombinert med målemetode og avrundingsregler. Vi jobber nøye med å sikre nøyaktighet, men små variasjoner kan oppstå.
Areal måles på stedet med enkel håndholdt lasermåler.
Dersom areal er av stor betydning for kjøper anbefales en laserscanning av hver etasje før kjøp.

Lovlighet

Byggetegninger

Det foreligger godkjente og byggemeldte tegninger, men det er avvik fra disse.

Kommentar: Iht tegninger fra 1994.
Det er etablert et kontor i 2.etasje.



Brannceller

Er det påvist synlige tegn på avvik i branncelleinndeling ut ifra dagens byggteknisk forskrift?

Ja Nei

Kommentar: TEK17 § 11-8 sier følgende om brannceller:

En branncelle skal være bygd på en slik måte at den oppfyller kravene til tetthet, slik at røyk, gass og ild ikke sprer seg fra en celle til en annen i den tiden som er nødvendig for rømning og redning.

Bygninger av denne typen ble oppført på en annen måte enn dagens bygninger.

De oppfyller derfor ikke dagens strenge krav med tanke på branncelleinndeling.

TEK17 har ikke tilbakevirkende kraft, men alle boliger/bygninger skal likevel vurderes opp mot dagens byggtekniske forskrift.

Nyere håndverkstjenester

Er det ifølge eier utført håndverkstjenester på boligen siste 5 år?

Ja Nei

Kommentar: Eier har oversendt følgende liste:

2023- Alle vinduer byttet, ett nytt vindu satt inn. Arbeid utført av VD Montasje. Vedlegg.

2024-2025 - Bygd opp ny terrasse (ny støp, membran, varmekabler, fliser).

2025- Malt overflater på stue, kjøkken, gang, kontor. Arbeid utført av eier.

2025 - Malt overflater på soverom. Arbeid utført av Entreprenør Welin & Haneborg AS.

Krav for rom til varig opphold

Er det påvist avvik i forhold til rømningsvei, dagslysflate eller takhøyde?

Ja Nei

Kommentar:

Total fordeling mellom P-ROM og S-ROM

Tabellen under viser fordelingen av P-ROM og S-ROM etter veiledningen til NS 3940: 2012. Dette er til informasjon og til sammenligning. Tallene er omtrentlige, kan avvike fra faktiske målinger og er ikke juridisk bindende

	P-ROM(m2)	S-ROM(m2)
Leilighet over flere etasjer:	61	0



Befarings - og eiendomsopplysninger

Befaring

Dato	Til stede	Rolle
06.8.2025	Lars Erik Haga Kåsin	Takstingeniør
	Rigmor Berg	Kunde

Matrikkeldata

Kommune	gnr.	bnr.	fnr.	snr.	Areal	Kilde	Eieforhold
301 OSLO	217	510		6	386 m ²	Iflg. Norges Eiendommer - Ambita. Tomtearealet gjelder for det aktuelle Gnr/Bnr.	Eiet

Adresse

Eugenies gate 22 D

Hjemmelshaver

Berg Rigmor

Kommentar

Bolignummer (SSB) : H0201

Regulering : Området er regulert til boligformål

Adkomst vei : Offentlig, interne gang- og stikkveier.

Tilknytning vann : Offentlig

Tilknytning avløp : Offentlig



Eiendomsopplysninger

Beliggenhet

Attraktiv beliggenhet på Bolteløkka i et populært og veletablert boligområde. Her bor du sentralt til med kort vei til alt du trenger i hverdagen. Kort gange til alt av fasiliteter som kaféer, restauranter, dagligvareforretninger, Vinmonopol, offentlig kommunikasjon og grøntarealer. Et snaut minutt unna leiligheten har du Åpent Bakeri med bakeriutsalg mandag - søndag med hyggelig uteservering.

I umiddelbar nærhet ligger Bislett og Thereses gate som byr på blant annet Kaffebrenneriet, Godt brød, apotek, flere dagligvarebutikker, Vinmonopolet, St. Lars, Åpent Bakeri og Laundromat, samt andre koselige kaféer, butikker og restauranter.

God offentlig kommunikasjon med flere trikkeholdeplasser i umiddelbar nærhet (Stensgaten, Adamstuen Torg) som tar deg effektivt til sentrum, Oslo S, Ullevål Sykehus, Blindern, Veterinærhøgskolen og Høgskolen i Oslo. På Bislett finnes bussholdeplass for 21-bussen som tar deg til Grünerløkka, Sagene, Torshov, Solli Plass, Aker brygge/Tjuvholmen.

I nærområdet har du et stort utvalg av dagligvarebutikker. Den nærmeste er Bunnpris (også søndagsåpen). Innen et par minutters gange når du Coop Ekstra, Kiwi og Joker. Kun en liten spasertur til St.Hanshaugens nisjebutikker og kaféer som bl.a. Gutta på haugen, Pascal, Smalhans og Java kaffe- og vinbar. Få minutters gange også til sentrum og Majorstuen med Norges mest kjente handlegate Bogstadveien/Hegdehaugsveien.

Det er mulighet for å gå turer i flere parkområder. Bl.a. Stensparken ligger like i nærheten og er et fint samlingspunkt på sommerstid om du er glad i parklivet. Her er det uteservering, gressplener og lekeplasser for barn. Kort vei er det også til parken på St. Hanshaugen med fantastisk utsikt!

Bolteløkka barneskole ligger kun et par minutters gange fra boligen. For studenter ligger høyskolesenteret på Bislett kun 10 minutters gange, retning sentrum. Gangavstand i motsatt retning ligger Tannlegehøgskolen og Veterinærhøgskolen. Det er også gangavstand til Marienlyst barne- og ungdomsskole. Ellers er det gode kollektivmuligheter til Universitetet i sentrum, Blindern og BI i Nydalen.

Om tomten

Tomten er omkranset av variert vegetasjon, som skaper en naturlig og frodig ramme rundt eiendommen.

Parkering er tilgjengelig i samsvar med gjeldende regler for området, og tilrettelegger for praktisk adkomst til eiendommen. Samlet sett utgjør tomten et attraktivt og funksjonelt miljø, som beriker eiendommens verdi og appell.

Tinglyste/andre forhold

De totale felleskostnadene er pr. tid på kr. XXXXX,- pr. måned (kr. XXXX,- pr. år).

Felleskostnadene inkluderer fellesutgifter, kapitalkostnader, kommunale avgifter, felles bygningsforsikring, forretningsførsel, drift og vedlikehold m.m.

På generelt grunnlag oppfordres alle til å sette seg inn i vedtekter, husordensregler, regnskap, budsjett og årsberetning. Dokumentene vil være tilgjengelig hos meglerforetaket. Det gjøres oppmerksom på at fellesgjeld og felleskostnader kan variere over tid som følge av beslutninger foretatt i sameiet.

Bebyggelsen

Området består hovedsakelig av tradisjonelle bygårder.

Bygning oppført i 1892 med bærende konstruksjoner og leilighetsskillende vegger i betong/mur.

Etasjeskillere i trekonstruksjoner.

Klassisk saltak-takkonstruksjon, utvendig tekket med takplater.

Fasaden er pusset og malt.

Grunnmur i betong/teglstein og støpt såle, antatt fundamentert på fast grunn (fjell) eller faste komprimerte masser.

Dato fra da bygningen ble tatt i bruk, er datert til 16/12-1892, i følge Norges Eiendommer.

Opplysninger fra eier:

Er det observert feil/mangler/skader, fukt, råte eller lekkasjer i boligen?

"I 2022 ble det oppdaget råteskader i veggen under terrassegulvet, etter lekkasje fra terrassegulvet. Sameiets forsikring og Sameiet tok ansvar for reparasjon av råteskadene og oppbygging av ny terrasse. Det fins per nå ingen observerte feil/mangler/skader, fukt, råte eller lekkasjer i boligen."

Det føres løpende vedlikehold og oppgraderinger etter behov og vedtak.

For oversikt over utførte arbeider henvises det til sameiets styre samt sameiets årsmelding



Kilder og vedlegg

Dokumenter

Beskrivelse	Dato	Kommentar	Status	Sider	Vedlagt
Egenerklæring		Ikke oversendt - Utfylt av selger	Ikke gjennomgått		Nei
Norges Eiendommer		Hjemmelshaver(e), snr., eierbrøk, gnr., bnr., byggeår og tomtestørrelse	Gjennomgått		Nei
Eier		Som påviste og ga opplysninger	Gjennomgått		Nei
Eiendomsverdi.no		Eiendomsverdi informasjon fra statens kartverk. Opplysninger om adresse, bnr., gnr., hjemmelshaver, byggeår, tomteareal, salgspriser mm.	Gjennomgått		Nei
Megler		Ikke oversendt - Megleropplysninger	Ikke gjennomgått		Nei

Revisjoner

Versjon	Ny versjon	Kommentar
1	11.08.2025	

For gyldighet på rapporten se forside

Tilstandsrapportens avgrensninger

STRUKTUR•REFERANSENIVÅ•TILSTANDSGRADER

• Rapporten er basert på innholdskrav i Forskrift til avhendingslova (tryggere bolighandel). Formålet er å gi en tilstandsanalyse til bruk for den som bestiller og/eller i et salg til forbruker, og ikke for andre tredjeparter. Rapportens struktur, metode og begrepsbruk følger i hovedsak Norsk Standard NS 3600:2018 (Teknisk tilstandsanalyse ved omsetning av bolig), samt Takstbransjens retningslinjer for arealmåling når det gjelder fordeling mellom P-areal og S-areal.

• Tilbakeholdt eller uriktig informasjon som har betydning for vurderingen, er ikke bygningssakkyndiges ansvar. Rapporten beskriver avvik, altså en tilstand som er dårligere enn referansenivået. Rapporten framhever normalt ikke positive sider ved boligen ut over det som fremgår av tilstandsgradene.

• Tilstanden angis i rapporten og gir uttrykk for en gitt forventet tilstand blant annet vurdert ut fra alder og normal bruk slik:

i) **Tilstandsgrad 0, TGO:** Ingen avvik eller skader. I tillegg må bygningsdelen være tilnærmet ny, mindre enn 5 år, og det foreligger dokumentasjon på faglig god utførelse.

ii) **Tilstandsgrad 1, TG1:** Mindre avvik. Normal slitasje. Strakstiltak ikke nødvendig. TG1 kan gis når bygningsdelen er tilnærmet ny og det ikke foreligger dokumentasjon på faglig god utførelse.

iii) **Tilstandsgrad 2, TG2:** Vesentlige avvik, og mindre avvik som etter NS 3600 gir TG 2, men som ikke nødvendigvis krever umiddelbare tiltak. I denne rapporten kan TG2 i Rapportsammendrag være inndelt i TG2 som krever tiltak og de som ikke krever umiddelbare tiltak. Konstruksjonen har normalt enten feil utførelse, en skade eller symptomer på skade, sterk slitasje eller nedsatt funksjon. Vedlikehold eller tiltak trengs i nær fremtid, det er grunn til å varsle fare for skader på grunn av alder eller overvåke spesielt på grunn av fare for større skade eller følgeskade. For skjulte konstruksjoner vil alder i seg selv være et symptom som kan gi TG2. For synlige konstruksjoner kan alder sammen med andre symptomer og momenter gi TG2. Avvik under TG2 kan gis sjablongmessig anslag.

iv) **Tilstandsgrad 3, TG3:** Store eller alvorlige avvik. Kraftige symptomer på forhold som man må regne med trenger utbedring straks eller innen kort tid. Påvist funksjonssvikt eller sammenbrudd. Avvik under TG3 skal gis sjablongmessig anslag.

v) **Tilstandsgrad TGIU:** Ikke undersøkt/ikke tilgjengelig for undersøkelse.

• Ved TGO og TG1 gis det normalt ingen begrunnelse for valg av tilstandsgrad, fordi bygningen eller bygningsdelen da bare har normal slitasje. For anbefalte tiltak ved TG2 og TG3 må brukeren av rapporten vurdere om tiltakene er nødvendige og lønnsomme. Hva det vil koste å utbedre rom eller bygningsdeler er et sjablongmessig anslag basert på registrert avvik og angitte tiltak i rapporten. Anslaget er gitt på generelt grunnlag og basert på erfaringstall i seks intervaller, og kan ikke forveksles med en konkret vurdering og tilbud fra en entreprenør eller håndverker. Det må eventuelt innhentes tilbud for en nærmere undersøkelse, og konkret og nøyaktig vurdering av utbedringskostnad. Kostnader til ikke oppdagede avvik/utbedringer/feil kan forekomme. Utbedringskostnad avhenger av personlige preferanser og markedspris på materialer og tjenesteyter.

PRESISERINGER

• Avvik vurderes ut fra tekniske forskrifter på søknadstidspunktet for bygget. Noen bygningsdeler vurderes etter gjeldende teknisk forskrift på befaringstidspunktet. Dette gjelder blant annet:

i) sluk, tettesjikt og fall på bad og vaskerom (våtrom)

ii) Forhold rundt brann, rømming, sikkerhet, for eksempel rekkverkshøyder/åpninger, ulovlige bruksendringer, brannceller mv.

• For skjulte konstruksjoner slik som vann og avløp uten dokumentasjon, er kvalitet og alder vurdert.

• Fastmonterte installasjoner, for eksempel innfelt belysning (downlights), demonteres ikke for å sjekke dampsperrer bak. Dette er hensyn til bygningssakkyndiges kompetanse og risikoen for skade.

• Kontroll av fukt i konstruksjonen ved hulltaking i bad og vaskerom (våtrom), rom under terreng (kjelleretasje, underetasje og sokkeetasje) eller andre bygningsdeler skjer etter eiers aksept. Hulltaking av våtrom og rom under terreng kan unntaksvis unnlates, se Forskrift til Avhendingsloven.

• Kontroll av romfunksjoner for P-ROM utføres kun når det ikke foreligger godkjente og byggemeldte tegninger, eller når tegninger ikke stemmer med dagens bruk.

• Bygningssakkyndig gir en forenklet vurdering av branntekniske forhold og elektriske installasjoner i boligen dersom det er mer enn fem år siden sist boligen hadde el-tilsyn. Bygningssakkyndig kan anbefale å konsultere offentlige myndigheter eller kvalifisert elektrofaglig fagperson ved behov for grundigere undersøkelser.

TILLEGGSUUNDERSØKELSER

Etter avtale kan tilstandsanalysen utvides til også å omfatte tilleggsundersøkelser utover minimumskravet i forskriften.

BEFARINGEN

Rapporten gir en vurdering av byggverk og bygningsdeler som bygningssakkyndig har observert, og som fremkommer av Forskrift til avhendingsloven. Rapporten er likevel ingen garanti for at det ikke kan finnes skjulte feil, skader og mangler. NS 3600:2018 (Teknisk tilstandsanalyse ved omsetning av bolig) har undersøkelsesnivå fra 1 til 3, der undersøkelsesnivå 1 er det laveste og baseres på visuell observasjon. Rapporten baseres på undersøkelsesnivå 1 med få unntak (våtrom og rom under terreng). I praksis betyr dette at gjennomføringen av befaringen begrenses som følger:

• Det utføres kun visuelle observasjoner på tilgjengelige flater uten fysiske inngrep (f.eks. riving).

• Flater som er skjult av snø eller på annen måte ikke er tilgjengelig eller skjult, blir ikke kontrollert. Det foretas ikke funksjonsprøving av bygningsdeler, som isolasjon, piper, ventilasjon, el. anlegg, osv.

• Det gis ingen vurdering av boligens tilbehør, hvite- og brunevarer og annet inventar. Dette gjelder også integrert tilbehør.

• Inspisering av yttertakk er basert på det som er synlig, normalt på innsiden fra loftet og utvendig fra stige/bakkenivå. Befaring av tak må være sikkerhetsmessig forsvarlig for å kunne gjennomføres.

• Stikkprøvetakninger er utvalgt tilfeldig og kan innebære kontroll under overflaten med spiss redskap eller lignende.

Tilstandsrapportens avgrensninger

UTTRYKK OG DEFINISJONER

• **Tilstand:** Byggverkets eller bygningsdelens tekniske, funksjonelle eller estetiske status på et gitt tidspunkt.

• **Symptom:** Observerbart forhold som gir indikasjon på hvilken tilstand et byggverk eller en bygningsdel befinner seg i. Benyttes ved beskrivelse av avvik.

• **Skadegjørere:** Zoologiske eller biologiske skadegjørere, i hovedsak råte, sopp og skadedyr.

• **Fuktsøk:** Overflatesøk med egnet søkeutstyr (fuktindikator) eller visuelle observasjoner.

• **Fuktmåling:** Måling av fuktnivå i materiale eller i bakenforliggende konstruksjon ved bruk av egnet måleutstyr (blant annet hammerelektrode og pigger).

• **Utvidet fuktsøk (hulltaking):** Boring av hull for inspeksjon og fuktmåling i risikoutsatte konstruksjoner, primært i tilstøtende vegger til bad, utforede kjellervegger og eventuelt i oppforede kjellergulv.

• **Normal slitasjegrad:** Forventet nedsliting av materiale i overflaten som er basert på enkle visuelle observasjoner. Kan vurderes sammen med bygningsdelens alder.

• **Forventet gjenværende brukstid:** Anslått tid et byggverk eller en del av et byggverk fortsatt vil være tjenlig for sitt formål (NS3600, Termer og definisjoner punkt 3.9)

AREALBEREGNING FOR BOENHETER

• Areal fastsettes etter Forskrift til avhendingsloven og Norsk Standard 3940 Areal- og volum-beregninger av bygninger fra 2023.

• Areal oppgis i hele kvadratmeter i rapporten, og gjelder for det tidspunkt oppmålingen fant sted.

• **Bruksareal (BRA)** er det måleverdige arealet som er innenfor omsluttede vegger målt i gulvhøyde (bruttoareal minus arealet som opptas av yttervegger). I tillegg til gulvhøyde gjelder regler om fri bredde for at arealet skal være måleverdig, med betydning for BRA av for eksempel loft med skråtak. BRA består av internt bruksareal (BRA-i), eksternt bruksareal (BRA-e) og innglasset balkong mv (BRA-b). Terrasse- og balkongareal (TBA) opplyses der tilstandsrapporten skal benyttes i boligomsetningen og der det er aktuelt. I tillegg kan gulvareal (GUA) og areal med lav takhøyde (ALH) opplyses sammen med BRA der det er aktuelt og en del av oppdraget. Rom skal ha atkomst og gangbart gulv for å kunne regnes som BRA/måleverdig areal.

• Arealet måles og oppgis dersom arealet oppfyller krav til måleverdighet, slik som at arealet må ha minst en bredde på 0,6m og minst en høyde på 1,9 m osv. Et rom kan være i strid med teknisk forskrift og mangle godkjenning hos kommunen for den aktuelle bruken, uten at dette får betydning for om arealet måles og oppgis i tilstandsrapporten. Når arealet måles tas det ikke hensyn til om arealet er lovlig oppført eller om bruken er lovlig, bruksendringer, lysforhold eller andre sikkerhetsmangler.

• Eiendommens markedsverdi kan ikke baseres på en rent matematisk

beregning i forhold til antall kvadratmeter opplyst i rapporten. Opplysninger om areal kan altså ikke alene benyttes for beregning av eiendommens verdi.

• Rom som ligger utenfor boenheten, men som eier har påvist og/eller opplyst at tilhører boenheten, er oppmålt og inkludert i BRA-e. Det er ikke fremvist dokumentasjon på at rommet tilhører boenheten, med mindre dette er angitt særskilt. Rom utenfor boenheten kan omdisponeres av borettslaget/sameiet og dette kan påvirke boligens BRA. Vær oppmerksom på at NS 3940:2023 og eierseksjonsloven har ulik definisjon av fellesareal. Ved arealmåling gjelder NS 3940:2023 som definerer fellesareal slik: "Delen av bygning som brukes av to eller flere bruksenheter eller til bygningens forvaltning, drift eller vedlikehold.

• I en overgangsperiode skal rapporter som benyttes i boligomsetningen eller dersom det er en del av oppdraget også opplyse om fordelingen mellom P-ROM og S-ROM med utgangspunkt i definisjonene som fremkommer av veiledningen til Norsk Standard 3940 Areal- og volum-beregninger av bygninger fra 2012. Fordelingen mellom P-ROM og S-ROM er basert på veiledningen og bygningssakkyndiges eget skjønn. P-ROM er måleverdige rom som benyttes til kort eller langt opphold. S-ROM er måleverdige rom som benyttes til lagring, og tekniske rom. Bruken av et rom på befaringstidspunktet har betydning for om rommet defineres som P-ROM eller S-ROM. Dette betyr at rommet både kan være i strid med teknisk forskrift og mangle godkjenning i kommunen for den aktuelle bruken, uten at dette vil få betydning for valg av arealkategori.

• Se øvrig informasjon om areal i rapporten, Norsk Standard 3940 (2012 og 2023) og veiledningen til disse.

PERSONVERN

iVerdi AS, bygningssakkyndig og takstforetaket behandler personopplysninger som bygningssakkyndig trenger for å kunne utarbeide rapporten. Personvernerklæring med informasjon om bruk av personopplysninger og dine rettigheter finner du her [Personvernerklæring - iVerdi](#)

DELING AV PERSONOPPLYSNINGER FOR TRYGGERE BOLIGHANDEL OG MULIG RESERVASJON

Norsk takst og deres samarbeidspartnere benytter personopplysninger fra rapporten for analyse- og statistikkformål, samt utvikling og drift av produkter og tjenester for takstbransjen og andre aktører i boligomsetningen. Les mer om dette og hvordan du kan reservere deg på <https://www.norsktakst.no/norsk/om-norsk-takst/personvernerklæring/reservasjon/>

Vendu lager en boliganalyse basert på opplysninger fra rapporten. Les mer om dette og hvordan du kan reservere deg her: <https://samtykke.vendu.no/j16586>

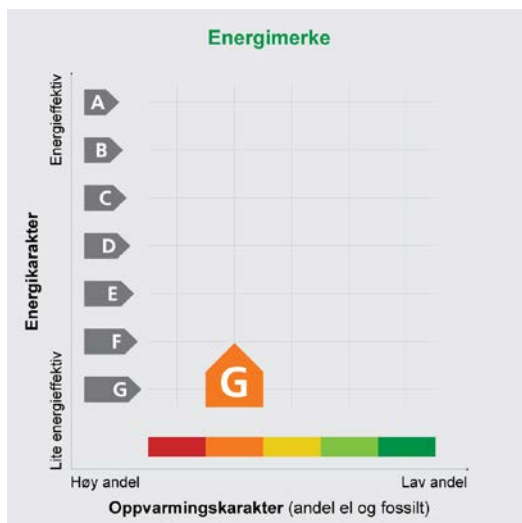
KLAGEORDNING FOR FORBRUKERE

Er du som forbruker misfornøyd med bygningssakkyndiges arbeid eller opptreden ved taksering av bolig eller fritidssus, se www.takstklagenemd.no for mer informasjon

ENERGIATTEST



Adresse	Eugenies gate 22 D
Postnr	0168
Sted	Oslo
Andels-/leilighetsnr.	/ 0201
Gnr.	217
Bnr.	510
Seksjonsnr.	6
Festenr.	
Bygn. nr.	
Bolignr.	
Merkenr.	A2015-609319
Dato	22.10.2015



Eier	Jon Dagsland
Innmeldt av	Jon Dagsland Holgersen

Energiattesten er bekreftet og offisiell. Bygningens identitet og eierforhold er ikke bekreftet fra Matrikkelen

Energimerket angir boligens energistandard. Energimerket består av en energikarakter og en oppvarmingskarakter, se i figuren. Energimerket symboliseres med et hus, hvor fargen viser oppvarmingskarakter, og bokstaven viser energikarakter.

Energikarakteren angir hvor energieffektiv boligen er, inkludert oppvarmingsanlegget. Energikarakteren er beregnet ut fra den typiske energibruken for boligtypen. Beregningene er gjort ut fra normal bruk ved et gjennomsnittlig klima. Det er boligens energimessige standard og ikke bruken som bestemmer energikarakteren. A betyr at boligen er energieffektiv, mens G betyr at

boligen er lite energieffektiv. En bolig bygget etter byggeforskriftene vedtatt i 2010 vil normalt få C.

Oppvarmingskarakteren forteller hvor stor andel av oppvarmingsbehovet (romoppvarming og varmtvann) som dekkes av elektrisitet, olje eller gass. Grønn farge betyr lav andel el, olje og gass, mens rød farge betyr høy andel el, olje og gass. Oppvarmingskarakteren skal stimulere til økt bruk av varmepumper, solenergi, biobrensel og fjernvarme.

Om bakgrunnen for beregningene, se www.energimerking.no

Målt energibruk: 33 500 kWh pr. år

Målt energibruk er gjennomsnittet av hvor mye energi boligen har brukt de siste tre årene. Det er oppgitt at det i gjennomsnitt er brukt:

13 500 kWh elektrisitet	0 kWh fjernvarme
0 liter olje/parafin	0 kg gass
0 kg bio (pellets/halm/flis)	5 favner ved

Hvordan boligen benyttes har betydning for energibehovet

Energibehovet påvirkes av hvordan man benytter boligen, og kan forklare avvik mellom beregnet og målt energibruk. Gode energivaner bidrar til at energibehovet reduseres. Energibehovet kan også bli lavere enn normalt dersom:

- deler av boligen ikke er i bruk,
- færre personer enn det som regnes som normalt bruker boligen, eller
- den ikke brukes hele året.

Gode energivaner

Ved å følge enkle tips kan du redusere ditt energibehov, men dette vil ikke påvirke boligens energimerke.

Energimerkingen kan kun endres gjennom fysiske endringer på boligen.

- Tips 1:** Følg med på energibruken i boligen
- Tips 2:** Luft kort og effektivt
- Tips 3:** Redusér innetemperaturen
- Tips 4:** Bruk varmtvann fornuftig

Mulige forbedringer for boligens energistandard

Ut fra opplysningene som er oppgitt om boligen, anbefales følgende energieffektiviserende tiltak. Dette er tiltak som kan gi bygningen et bedre energimerke.

Noen av tiltakene kan i tillegg være svært lønnsomme. Tiltakene bør spesielt vurderes ved modernisering av bygningen eller utskifting av teknisk utstyr.

Tiltaksliste (For full beskrivelse av tiltakene, se Tiltaksliste - vedlegg 1)

- Montere tetningslister
- Etterisolering av yttervegg
- Termografering og tetthetsprøving
- Installere ny rentbrennende vedovn / peisinnstans, alternativt pelletskamin

- Tetting av luftlekkasjer
- Utskifting av vindu
- Temperatur- og tidsstyring av panelovner

Det tas forbehold om at tiltakene er foreslått ut fra de opplysninger som er gitt om boligen. Fagfolk bør derfor kontaktes for å vurdere tiltakene nærmere. Eventuell gjennomføring av tiltak må skje i samsvar

med gjeldende lovverk, og det må tas hensyn til krav til godt innneklima og forebygging av fuktskader og andre byggskaader.

Boligdata som er grunnlag for energimerket

Energimerket og andre data i denne attesten er beregnet ut fra opplysninger som er gitt av boligeier da attesten ble registrert. Nedenfor er en oversikt over oppgitte opplysninger, som boligeier er ansvarlig for.

Bygningskategori:	Boligblokker
Bygningstype:	Leilighet
Byggeår:	1892
Bygningsmateriale:	Mur/tegl
BRA:	62
Ant. etg. med oppv. BRA:	2
Detaljert vegger:	Nei
Detaljert vindu:	Nei

Teknisk installasjon

Oppvarming:	Elektrisitet Ved
Ventilasjon:	Kun naturlig
Detaljerings varmesystem:	Elektriske ovner og/eller varmekabler Lukket peis eller ovn

Der opplysninger ikke er oppgitt, brukes typiske standardverdier for den aktuelle bygningstypen. For mer informasjon om beregninger, se www.energimerking.no/beregninger

Om grunnlaget for energiattesten

Oppgitte opplysninger om boligen kan finnes ved å gå inn på www.energimerking.no, og logge inn via MinID/Altinn. Dette forutsetter at du er registrert som eier av denne boligen i matrikkelen, eller har fått delegert tillatelse til å gå inn på energiattesten.

For å se detaljer må du velge "Gjenbruk" av aktuell attest under Offisielle energiattester i skjermbildet "Adresse". Boligeier er ansvarlig for at det blir brukt riktige opplysninger. Eventuelle gale opplysninger må derfor tas opp med selger eller utleier da dette kan ha betydning for prisfastsettelsen. Eier kan når som helst lage en ny energiattest.

Om energimerkeordningen

Norges vassdrags- og energidirektorat er ansvarlig for energimerkeordningen. Energimerket beregnes på grunnlag av oppgitte opplysninger om boligen. For informasjon som ikke er oppgitt, brukes typiske standardverdier for den aktuelle bygningstypen fra tidsperioden den ble bygd i. Beregningsmetodene for energikarakteren baserer seg på NS 3031 (www.energimerking.no/NS3031)

NVE samarbeider med Enova om rådgivning knyttet til energimerkeordningen. Spørsmål om energi-

attesten, energimerkeordningen eller gjennomføring av energieffektivisering og tilskuddsordninger kan rettes til Enova svarer på tlf. 800 49 003, eller svarer@enova.no

Plikten til energimerking er beskrevet i energimerkeforskriften, vedtatt desember 2009, og sist endret i januar 2012

Nærmere opplysninger om energimerkeordningen kan du finne på www.energimerking.no

For ytterligere råd og veiledning om effektiv energibruk, vennligst se www.enova.no/hjemme eller ring Enova svarer på tlf. 800 49 003.

Tiltaksliste: Vedlegg til energiattesten

Attesten gjelder for følgende eiendom (Vedlegg 1)

Adresse: Eugenie's gate 22 D

Gnr: 217

Postnr/Sted: 0168 Oslo

Bnr: 510

Leilighetsnummer: 0201

Seksjonsnr: 6

Bolignr:

Festenr:

Dato: 22.10.2015 10:34:39

Bygnnr:

Energimerkenummer: A2015-609319

Ansvarlig for energiattesten: Jon Dagsland

Energimerking er utført av: Jon Dagsland Holgersen

Bygningsmessige tiltak

Tiltak 1: Montere tetningslister

Luftlekkasjer mellom karm og ramme på vinduer og mellom karm og dørbled kan reduseres ved montering av tetningslister. Lister i silikon- eller EPDM-gummi gir beste resultat.

Tiltak 2: Tetting av luftlekkasjer

Det kan være utettheter i tilslutning mellom bygningsdeler, rundt vinduer/dører og ved gjennomføringer som bør tettes. Aktuelle tettematerialer er f.eks. bunnfyllingslist med fugemasse, fugeskum eller strimler av vindsperre. Utettheter ved tilslutninger mellom bygningsdeler kan være kompliserte å tette, og må ofte utføres i sammenheng med etterisoleringstiltak.

Tiltak 3: Etterisolering av yttervegg

Yttervegg etterisoleres. Metode avhenger av dagens løsning. For å sjekke vindtetting av yttervegg anbefales termografering og tetthetsprøving.

Tiltak 4: Utskifting av vindu

Gammelt vindu som isolerer dårlig skiftes ut med nytt vindu. Det anbefales en U-verdi på 1,2 W/m²K eller lavere (medregnet karm og ramme).

Tiltak 5: Termografering og tetthetsprøving

Bygningens lufttetthet kan måles ved hjelp av metode for tetthetsmåling av hele eller deler av bygget. Termografering kan også benyttes for å kartlegge varmetap og lekkasjepunkter. Metodene krever spesialutstyr og spesialkompetanse og må utføres av fagfolk.

Tiltak på elektriske anlegg

Tiltak 6: Temperatur- og tidsstyring av panelovner

Evt. eldre elektriske varmeovner uten termostat skiftes ut med nye termostatregulerte ovner med tidsstyring, eller det ettermonteres termostat / spareplugg på eksisterende ovn. Dersom mange ovner skiftes ut bør det vurderes et system hvor temperatur og tidsinnstillinger i ulike rom i boligen styres fra en sentral enhet.

Tiltak på varmeanlegg

Tiltak 7: Installere ny rentbrennende vedovn / peisinnsetts, alternativt pelletskamin

I gamle vedovner / peiser med dør utnyttet kun 30 - 55 % av energiinnholdet i veden, mens med nye rentbrennende vedovner / peisinnsetts (som kom på markedet i 1988) er virkningsgraden på 70 - 80 %. Alternativt kan den gamle vedovnen / peisen skiftes ut med en pelletskamin. Nye vedovner, peisinnsetts og pelletskaminer utnytter energien mer effektivt samt at røykgassforurensning og utslippene reduseres med inntil 90 % sammenlignet med gammel vedovn. De fleste pelletskaminer styres av en romtermostat, slik at man kan stille inn ønsket temperatur. Kaminen kan starte og slukke av seg selv, og mange kaminer kan også programmere inn ukeprogram, med f.eks. nattsenkning.

Brukertiltak

Tips 1: Følg med på energibruken i boligen

Gjør det til en vane å følge med energiforbruket. Les av måleren månedlig eller oftere for å være bevisst energibruken. Ca halvparten av boligens energibruk går til oppvarming.

Tips 2: Luft kort og effektivt

Ikke la vinduer stå på gløtt over lengre tid. Luft heller kort og effektivt, da får du raskt skifta lufta i rommet og du unngår nedkjøling av gulv, tak og vegger.

Tips 3: Redusér innnetemperaturen

Ha en moderat innnetemperatur, for hver grad temperatursenkning reduseres oppvarmingsbehovet med 5 %. Mennesker er også varmekilder; jo flere gjester – desto større grunn til å dempe varmen. Ha lavere temperatur i rom som brukes sjelden eller bare deler av døgnet. Montér tetningslister rundt trekkfulle vinduer og dører (kan sjekkes ved bruk av myggspiral/røyk eller stearinlys). Sett ikke møbler foran varmeovner, det hindrer varmen i å sirkulere. Trekk for gardiner og persienner om kvelden, det reduserer varmetap gjennom vinduene.

Tips 4: Bruk varmtvann fornuftig

Bytt til sparedusj hvis du ikke har. For å finne ut om du bør bytte til sparedusj eller allerede har sparedusj kan du ta tiden på fylling av ei vaskebøtte; nye sparedusjer har et forbruk på kun 9 liter per minutt. Ta dusj i stedet for karbad. Skift pakning på dryppende kraner. Dersom varmtvannsberederen har nok kapasitet kan temperaturen i berederen reduseres til 70gr.

Tips 5: Slå av lyset og bruk sparepærer

Slå av lys i rom som ikke er i bruk. Utnytt dagslyset. Bruk sparepærer, spesielt til utelys og rom som er kalde eller bare delvis oppvarmet.

Tips 6: Vask med fulle maskiner

Fyll opp vaske- og oppvaskmaskinen før bruk. De fleste maskiner bruker like mye energi enten de er fulle eller ikke.

Tips 7: Slå el.apparater helt av

Elektriske apparater som har stand-by modus trekker strøm selv når de ikke er i bruk, og må derfor slås helt av.

Tips 8: Spar strøm på kjøkkenet

Ikke la vannet renne når du vasker opp eller skyller. Bruk kjeler med plan bunn som passer til platen, bruk lokk, kok ikke opp mer vann enn nødvendig og slå ned varmen når det har begynt å koke. Slå av kjøkkenventilatoren når det ikke lenger er behov. Bruk av microbølgeovn til mindre mengder mat er langt mer energisparende enn komfyren. Tin frossenmat i kjøleskapet. Kjøl- og frys skal avrimes ved behov for å hindre unødvendig energibruk og for høy temperatur inne i skapet/boksen (nye kjølekap har ofte automatisk avriming). Fjern støv på kjøleribber og kompressor på baksiden. Slå av kaffetraker når kaffen er ferdig traktet og bruk termos. Oppvaskmaskinen har innebygde varmeelementer for oppvarming av vann og skal kobles til kaldvannet, kobles den til varmtvannet øker energibruken med 20 - 40 % samtidig som enkelte vaske- og skylleprosesser foregår i feil temperatur.

Tips 9: Velg hvitevarer med lavt forbruk

Når du skal kjøpe nye hvitevarer så velg et produkt med lavt strømforbruk. Produktene deles inn i energiklasser fra A til G, hvor A er det minst energikrevende. Mange produsenter tilbyr nå varer som går ekstra langt i å være energieffektive. A+ og det enda bedre A++ er merkinger som har kommet for å skille de gode fra de ekstra gode produktene.

Tips 10: Fyr riktig med ved

Bruk tørr ved, god trekk, og legg ikke i for mye av gangen. Fyring i åpen peis er mest for kosens skyld. Hold spjeldet lukket når peisen ikke er i bruk.



Ordinært årsmøte

Sameiet Eugeniessgate 22 B
10. mars 2026

INFORMASJON OM GJENNOMFØRING AV ÅRSMØTE

Det følger av eierseksjonsloven § 41 annet ledd at

«Styret beslutter hvordan årsmøtet skal gjennomføres.

Årsmøtet skal gjennomføres som fysisk møte dersom minst to seksjonseiere som til sammen har minst ti prosent av stemmene, krever det. Styret kan sette en frist for når et krav om fysisk møte kan settes frem. Fristen kan tidligst løpe fra seksjonseierne har blitt informert om hvilke saker årsmøtet skal behandle, og må være så lang at seksjonseierne får rimelig tid til å vurdere om de skal fremme krav om fysisk møte.

Dersom årsmøtet ikke gjennomføres som fysisk møte, må styret sørge for en forsvarlig gjennomføring og at det foreligger systemer som sikrer at lovens krav til årsmøte er oppfylt. Systemene må sikre at deltakelsen og stemmegivningen kan kontrolleres på en betryggende måte, og det må benyttes en betryggende metode for å bekrefte deltakernes identitet.»

DIGITALT MØTE

Styret har besluttet at møtet vil bli gjennomført ved et digitalt møte. Det digitale møtet gjennomføres ved bruk av Microsoft Teams. Invitasjon til det digitale møtet finner du lenger ned i denne innkallingen.

Styret ønsker at du i forkant av møtet gjør deg godt kjent med innkallingen, og de sakene som skal behandles. Dette for å sikre en mest mulig effektiv gjennomføring av møtet. Styret ønsker deg velkommen til møtet, og håper så mange av dere som mulig har anledning til å delta.

Dersom du mottar innkallingen per ordinær post, skyldes dette at Solibo ikke har registrert din epostadresse eller at styret av andre grunner har instruert Solibo om å sende deg innkallingen per ordinær post. Ta kontakt med Solibo dersom du ønsker innkalling til møte elektronisk.

KRAV OM FYSISK MØTE – FRIST 04.02.26

Årsmøtet skal gjennomføres som fysisk møte dersom minst to eiere som til sammen har minst ti prosent av stemmene, krever det.

Krav om fysisk møte må fremsettes snarest og senest innen den ovennevnte fristen. Dersom det innen fristen kommer inn tilstrekkelig med krav om å avholde et fysisk møte, tar styret forbehold om at møtetidspunktet vil kunne bli endret.

Til eiere i Sameiet Eugeniegate 22 B

INNKALLING TIL ORDINÆRT ÅRSMØTE

Årsmøtet gjennomføres ved digitalt møte.

Dato for digitalt møte: 10.03.2026
Tidspunkt: 15:30
Sted: Digitalt på Microsoft Teams

[Trykk på lenken her for å delta:](#)

TIL BEHANDLING FORELIGGER:

1. KONSTITUERING
2. ÅRSRAPPORT FOR 2025
3. ÅRSREGNSKAP FOR 2025
4. GODTGJØRELSE TIL STYRET
5. VALG AV TILLITSVALGTE
6. AVSKAFFELSE AV REVISOR

1. KONSTITUERING

- 1.1 Valg av møteleder
- 1.2 Valg av protokollfører og protokollvitne
- 1.3 Registrering av antall stemmeberettigede i møtet
- 1.4 Godkjenning av innkalling og gjennomføringen av møtet

2. ÅRSRAPPORT FOR 2025

Styrets sammensetning

Styreleder	Rigmor C Berg	På valg:	2026
Styremedlem	Mathilde Jansson	På valg:	2026
Styremedlem	Sigurd Haga	På valg:	2027
Varamedlem	Ingunn Wiig	På valg:	2026

Kontaktinformasjon

Sameiets hjemmeside: <https://home.solibo.no/hp/eugeniesgate22b>

Sameiet har egen nettside via Solibo Home. Her finner man informasjon fra styret og praktisk informasjon. Det er også her man tar kontakt med styret.

Forretningsfører

Navn: Solibo AS

Revisor

Navn: Blåberg

Forsikring

Forsikringselskap: Gjensidige Forsikring ASA

Polisenummer: 50434494

Sameiet har felles bygningsforsikring. Beboer må selv tegne egen forsikringsavtale for forsikring av eget innbo.

Opplysninger om styrets arbeid i perioden

Styret har i løpet av perioden gjennomført styremøter ved behov, jobbet med drift og vedlikehold av sameiets eiendom, samt fulgt opp beboere og leverandører i samarbeid med forretningsfører Solibo.

Kommentarer til årsregnskapet

Styret mener at årsregnskapet gir et rettviseende bilde av selskapets eiendeler og gjeld, finansielle stilling og resultat.

Styret er ikke kjent med andre hendelser som påvirker regnskapet i vesentlig grad.

Forslag til vedtak:

Styrets årsrapport tas til orientering.

3. ÅRSREGNSKAP FOR 2025

Årsregnskap 2025

for

Sameiet Eugeniessgate 22 B

Orgnr: 985 297 487

Disponible midler

	Regnskap 2025	Regnskap 2024
DISPONIBLE MIDLER PR 1.1	294 308	258 808
ENDRING I DISPONIBLE MIDLER		
Årets resultat	-4 308	35 501
ÅRETS ENDRING I DISPONIBLE MIDLER	-4 308	35 501
DISPONIBLE MIDLER PR 31.12	290 000	294 308
SPESIFIKASJON AV DE DISPONIBLE MIDLENE		
Omløpsmidler	392 576	364 881
Kortsiktig gjeld	102 576	70 573
DISPONIBLE MIDLER PR 31.12	290 000	294 308

✓ Signert 17-02-2026 08:23:30 UTC

Oneflow ID 13506685 Side 1 / 6

Sameiet Eugeniessgate 22 B

Resultatregnskap 2025

	Note	Regnskap 2025	Regnskap 2024	Budsjett 2025	Budsjett 2026
DRIFTSINNTEKTER					
Innkrevde felleskostnader	2	517 670	508 860	517 800	517 800
Annen driftsrelatert inntekt		5 400	0	5 400	5 400
SUM DRIFTSINNTEKTER		523 070	508 860	523 200	523 200
DRIFTSKOSTNADER					
Forsikring		73 611	64 932	70 000	81 000
Forretningsførsel	3	35 966	49 521	57 000	35 640
Revisjon		4 875	0	0	7 800
Kommunale avgifter		124 223	114 163	129 500	126 840
Energi/fyring		30 705	29 164	40 000	33 720
Kabel-TV/internett		31 547	29 130	31 200	36 960
Vedlikehold	4	220 638	177 612	100 000	56 040
Renhold		6 875	0	0	0
Andre driftskostnader	5	22 201	26 237	13 500	14 760
SUM DRIFTSKOSTNADER		550 641	490 759	441 200	392 760
DRIFTSRESULTAT		-27 571	18 102	82 000	130 440
FINANSINNEKT/-KOSTNAD					
Finansinntekter	6	23 314	17 399	0	8 040
Finanskostnader		51	0	0	240
RESULTAT FINANSPOSTER		-23 263	-17 399	0	-7 800
Resultat		-4 308	35 501	82 000	138 240
DISPONERING					
Overført til/fra egenkapital	7	-4 308	35 501		
SUM DISPONERING		-4 308	35 501		

✓ Signert 17-02-2026 08:23:30 UTC

2

Oneflow ID 13506685 Side 2 / 6

Balanse 2025

	Note	Balanse 2025	Balanse 2024
EIENDELER			
OMLØPSMIDLER			
Kundefordringer		6 014	2 929
Forskuddsbetalte kostnader	8	125 017	99 634
Bankinnskudd		261 545	262 318
SUM OMLØPSMIDLER		392 576	364 881
SUM EIENDELER			
392 576			
364 881			
EGENKAPITAL OG GJELD			
EGENKAPITAL			
Annen egenkapital	7	290 000	294 308
SUM EGENKAPITAL		290 000	294 308
GJELD			
KORTSIKTIG GJELD			
Leverandørgjeld		102 576	70 573
SUM KORTSIKTIG GJELD		102 576	70 573
SUM EGENKAPITAL OG GJELD			
392 576			
364 881			

Noter

NOTE 1 - REGNSKAPSPRINSIPPER

Boligselskapets årsregnskap er satt opp i samsvar med regnskapsloven og god regnskapskikk for små foretak.

HOVEDREGEL FOR KLASSIFISERING OG VURDERING AV BALANSEPOSTER

Omløpsmidler og kortsiktig gjeld omfatter poster som forfaller til betaling innen ett år. Øvrige poster er klassifisert som anleggsmidler/langsiktig gjeld. Omløpsmidler vurderes til anskaffelseskost. Kortsiktig gjeld balanseføres til nominelt beløp på etableringstidspunktet. Anleggsmidler vurderes til anskaffelseskost, men nedskrives til virkelig verdi dersom verdifallet ikke forventes å være forbigående. Langsiktig gjeld balanseføres til nominelt beløp på etableringstidspunktet.

FORDRINGER

Kundefordringer og andre fordringer er oppført i balansen til pålydende etter fradrag for avsetning til forventet tap. Avsetning til tap gjøres på grunnlag av individuelle vurderinger av de enkelte fordringene.

INNETEKTER

Felleskostnadene inntektsføres i takt med opptjening.

SKATTETREKK

Ved utbetaling av styrehonorar eller annen lønnskjøring vil skattetrekk settes på separat skattetrekkkonto i selskapets eie. Innskuddet tilhører myndighetene og kan ikke disponeres fritt.

VARIGE DRIFTSMIDLER

Varige driftsmidler balanseføres og avskrives lineært over driftsmidlets levetid.

Sameiet Eugeniessgate 22 B

NOTE 2 - INNKREVDE FELLESKOSTNADER	2025
Innkrevde felleskostnader	488 510
Kabel-TV/Internett	29 160
Sum innkrevde felleskostnader	517 670
NOTE 3 - FORRETNINGSFØRSEL	
Forretningsførsel fra Solibo 01.03.2025 - 31.12.2025	28 333
Forretningsførsel fra Aider 01.01.-28.02.2025	7 633
Sum forretningsførsel	35 966
NOTE 4 - VEDLIKEHOLD	
Vedlikehold bygninger	175 668
Vedlikehold brannsikring	12 470
Dører og porter	32 500
Sum vedlikehold	220 638
NOTE 5 - ANDRE DRIFTSKOSTNADER	
Juridisk bistand	3 400
Annen fremmed tjeneste	3 950
Servicekostnad	1 225
Bank- og andre transaksjonskostnader	3 164
Annen kostnad	10 463
Sum andre driftskostnader	22 201
NOTE 6 - FINANSINNTEKTER	
Annen renteinntekt	9 178
Kundeutbytte forsikring	6 156
Annen finansinntekt	7 980
Sum finansinntekter	23 314
NOTE 7 - ANNEN EGENKAPITAL	
Opptjent egenkapital 1.1	294 308
Overført til/fra egenkapital	-4 308
Opptjent egenkapital 31.12	290 000
NOTE 8 - FORSKUDDSBETALTE KOSTNADER	
Forskuddsbetalt forsikring	84 076
Forskuddsbetalt kabel-TV/internett	35 274
Andre forskuddsbetalte kostnader	5 667
Sum forskuddsbetalte kostnader	125 017

✓ Signert 17-02-2026 08:23:30 UTC

5

Oneflow ID 13506685 Side 5 / 6

Forslag til vedtak:

Årsregnskapet godkjennes og årets resultat overføres til egenkapitalen.

4. GODTGJØRELSE TIL STYRET

Det foreslås et honorar til styret for gjennomført styreperiode på kr. 0,-.

5. VALG AV TILLITSVALGTE

5.1 Valg av styreleder

På forhånd har følgende kandidat(er) meldt seg:
 Verv som styreleder for 2 år er på valg

5.2 Valg av ett styremedlem

Verv som styremedlem for 2 år er på valg

5.3 Valg av ett varamedlem

Verv som varamedlem for 2 år er på valg

6. Avskaffelse av revisor

Forslagsstiller:

Styret

Forslagsstillers saksfremstilling:

Sameiet har i dag valgt revisor. Etter eierseksjonsloven er det kun krav om valgt revisor i sameier med mer enn 21 seksjoner. Sameiet omfattes ikke av dette kravet.

Styret vurderer derfor at ordningen med revisor kan avskaffes, da dette vil gi en kostnadsbesparelse for sameiet uten at det er lovpålagt å opprettholde funksjonen.

Styrets vurdering:

Styret anser at sameiets økonomiforvaltning og regnskapsførsel ivaretas på en betryggende måte gjennom eksisterende rutiner og regnskapsfører. Avskaffelse av revisor vil redusere sameiets løpende kostnader.

Styrets innstilling og forslag til vedtak:

Årsmøtet vedtar å avskaffe ordningen med valgt revisor fra og med mars 2026. Styret gis fullmakt til å foreta nødvendige administrative tilpasninger.

FULLMAKTSSKJEMA

ÅRSMØTE

- Representanter fra selskaper (AS) må fremvise firmaattest og fullmakt signert av signaturberettiget i selskapet. Firmaattesten skal være av nyere dato. Fullmakter/registreringer som ikke følges av nyere firmaattest kan bli avvist.
- Alle seksjonseiere, andelseiere eller aksjonærer kan stemme ved fullmektig. Fullmektigen skal legge frem undertegnet og datert fullmakt fra seksjonseieren.

Vennligst fyll ut skjema med blokkbokstaver og lever til registrering før møtet:

Registrering av eiers informasjon	
Eiers navn	_____
Signatur	_____
*Medeiers navn	_____
Seksjon/Andel/Aksjenr.	_____ **Leilighetsnr. _____
Epost	_____
Dato	_____ Sted _____

*Fylles ut kun dersom aktuelt.

**Det er ikke påkrevd å legge inn leilighetsnummer.

Fullmakt	
Overnevnte eier gir følgende person fullmakt til å representere seg:	
Fornavn	_____
Etternavn	_____
Epost	_____
Telefon.	_____
Møtedato	_____

VEDTEKTER FOR EIERSEKSJONSSAMEIET

Eugenies gate 22 B, Oslo

Vedtatt i årsmøte
den 22. mai 2001
i medhold av lov om eierseksjoner
23. mai 1997 nr. 31
Endret i årsmøtet
den 25. mars 2024
i medhold av lov om eierseksjoner 16. juni 2017.

§1 NAVN, FORRETNINGSKONTOR OG FORMÅL

Eierseksjonssameiet Eugenie gate 22 B har forretningskontor i Oslo. Sameiet består av 9 seksjoner i henhold til den tinglyste oppdelingsbegjæringen.

Sameiet har til formål å ivareta seksjonseierens fellesinteresser og administrasjon av eiendommen, gnr. 217, bnr. 510 i Oslo kommune med fellesanlegg av enhver art.

§2 ORGANISERING AV SAMEIET OG RÅDERETT

Seksjonen kan ikke skilles fra deltagerinteressen i sameiet. Hver seksjonseier som eier/har hjemmel til sin seksjon, har enerett til bruk av den leilighet eller det næringslokale som er knyttet til seksjonen. Hver seksjonseier plikter å overholde bestemmelsene som følger av oppdelingsbegjæringen, lov om eierseksjoner, disse vedtekter samt generelle ordensregler som er fastsatt av årsmøtet. Korttidsutleie av hele seksjonen i mer enn 90 døgn årlig er ikke tillatt.

Seksjonen og fellesarealene kan bare nyttes i samsvar med formålet, og må ikke nyttes slik at det er til unødig eller urimelig ulempe for brukerne av de øvrige seksjoner.

Fellessanleggene må ikke nyttes slik at andre brukere unødig eller urimelig hindres i den bruk av anleggene som er avtalt eller forutsatt. Både utvendige og innvendige bygningsmessige forandringer eller installasjoner skal meldes til styret.

Ledninger, rør og liknende nødvendige installasjoner kan føres gjennom bruksenheten hvis det ikke er til vesentlig ulempe for seksjonseieren. Seksjonseieren skal gi adgang til bruksenheten for nødvendig ettersyn og vedlikehold av installasjonene.

§3 FELLESUTGIFTER

Fellesutgifter er utgifter ved eiendommen som ikke er knyttet til den enkelte bruksenhet. Fellesutgiftene skal fordeles mellom seksjonseierne etter størrelsen på sameiebrøkene, med mindre annet gyldig vedtas med tilstrekkelig flertall i årsmøtet. De andre seksjonseierne har lovbestemt panterett i seksjonen for krav mot seksjonseieren som følger av sameieforholdet,

Pantekravet kan ikke overstige et beløp som for hver bruksenhet svarer til to ganger folketrygdens grunnbeløp på det tidspunkt da tvangsdekning besluttes gjennomført.

§ 4 VEDLIKEHOLD

Innvendig vedlikehold av egen seksjon samt andre rom som hører under seksjonen, påhviler fullt ut for egen regning den enkelte seksjonseier. Innvendige vann- og avløpsledninger omfattes av vedlikeholdsplikten til og med forgreiningpunktet inn til seksjonen og elektriske ledninger til og med seksjonens sikringsboks.

Ytre vedlikehold av eiendommen med bygninger, fellesrom, fellesareal, anlegg og utstyr, herunder trappeoppganger og inngangsdører til oppgangene er sameiets ansvar.

§5 VEDLIKEHOLDSFOND

Årsmøtet vedtar avsetning til fond til dekning av fremtidige vedlikeholdsutgifter, påkostninger eller andre fellestiltak på eiendommen. De beløp seksjonseierne skal innbetale til fondet innkreves i den månedlige betaling til dekning av fellesutgiftene.

§ 6 REGISTRERING AV SEKSJONSEIERE

Erverver og leier av seksjon må meldes til styret og forretningsfører for registrering.

§7 STYRET

Sameiet skal ha et styre som skal bestå av en leder, og 2 til 3 styremedlemmer. Årsmøtet kan også velge inntil 2 varamedlemmer til styret. Styret velges av årsmøtet med alminnelig flertall og for to år. Styrets leder velges særskilt. Kun fysiske personer kan være styremedlemmer.

§8 STYRETS KOMPETANSE

Styret skal sørge for vedlikehold og drift av eiendommen og ellers sørge for forvaltningen av sameiets anlegg i samsvar med lov, vedtekter og vedtak i årsmøtet. Styret har herunder, i samsvar med lov om eierseksjoner, å treffe alle bestemmelser som ikke i loven eller vedtektene er lagt til årsmøtet.

Avgjørelser som kan tas av et vanlig flertall i årsmøte, kan også tas av styret om ikke annet følger av lov eller vedtekter eller årsmøtets vedtak i det enkelte tilfelle.

I fellesanliggender og ved salg, pantssettelse eller bortfeste, representerer styret seksjonseierne og forplikter dem ved sin underskrift. Lederen og ett styremedlem i fellesskap forplikter sameiet og tegner sameiets navn. Styret kan gi prokura.

Styret bestemmer hvordan meldinger og lignende etter loven gis til seksjonseierne. Meldinger skal gis på en betryggende og hensiktsmessig måte.

§9 OM STYREMØTET

Styreleder skal sørge for at det avholdes styremøter så ofte som det trengs. Et styremedlem eller forretningsfører kan kreve at styret sammenkalles.

Styret kan treffe vedtak når mer enn halvparten av medlemmene er til stede. Vedtak treffes med alminnelig flertall. Ved stemmelikhet gjør lederens stemme utslaget. De som stemmer for et vedtak, må likevel utgjøre mer enn en tredjedel av styremedlemmene.

Styremøtene ledes av styrelederen. Er ikke styreleder til stede, og det ikke er valgt noen nestleder, skal styret velge en møteleder. Styret skal føre protokoll over sine forhandlinger. Protokollen skal underskrives av de fremmøtte styremedlemmer.

§ 10 ÅRSMØTE

Årsmøtet har den øverste myndigheten i sameiet. Ordinært årsmøte holdes hvert år innen utgangen av juni måned. Ekstraordinært årsmøte skal holdes når styret finner det nødvendig, eller når minst to seksjonseiere som til sammen har minst en tiendedel av stemmene krever det og samtidig oppgir hvilke saker de ønsker behandlet.

Innkalling til årsmøtet skal skje skriftlig til medlemmene med varsel på minst 8 dager, høyst 20 dager. Ekstraordinært årsmøte kan, om det er nødvendig, innkalles med kortere frist som likevel skal være minst 3 dager.

Styret skal på forhånd varsle seksjonseierne om dato for årsmøtet og om siste frist for innlevering av saker som ønskes behandlet.

Skal et forslag, som etter lov om eierseksjoner eller vedtektene må vedtas med minst 2/3-flertall kunne behandles, må hovedinnholdet være angitt i innkallingen. Blir årsmøte som skal holdes etter loven, vedtekter eller vedtak på årsmøte, ikke innkalt, kan en seksjonseier, et styremedlem eller forretningsfører kreve at skifteretten snarest, og for seksjonseiernes felles kostnad, innkaller til årsmøte.

§11 SAKER SOM SKAL BEHANDLES PÅ ORDINÆRT ÅRSMØTE

På det ordinære årsmøtet skal disse saker behandles:

- Styrets eventuelle årsberetning
- Behandle og eventuelt godkjenne styrets regnskap for foregående kalenderår
- Valg av styremedlemmer
- Andre saker som er nevnt i innkallingen

§12 MØTELEDELSE OG INNKALLING

Årsmøtet skal ledes av styrelederen med mindre årsmøtet velger en annen møteleder som ikke behøver være seksjonseier. Med de unntak som følger av lov eller vedtektene avgjøres alle saker med alminnelig (simpelt) flertall av de avgitte stemmer. Ved stemmelikhet foretas loddtrekning.

Det kreves minst 2/3 av de avgitte stemmene i årsmøtet for vedtak om:

- ombygging, påbygging eller andre endringer av bebyggelsen eller tomten som etter forholdene i sameiet går utover vanlig forvaltning eller vedlikehold,
- omgjøring av fellesarealer til nye bruksenheter eller utvidelse av eksisterende bruksenheter,
- salg, kjøp, bortleie eller leie av fast eiendom, herunder seksjon i sameiet som tilhører eller skal tilhøre seksjonseierne i fellesskap,
- andre rettslige disposisjoner over fast eiendom som går utover vanlig forvaltning,
- samtykke til endring av formål for bruksenhet og til reseksjonering som medfører økning av det samlede stemmeantallet,
- tiltak som har sammenheng med seksjonseiernes bo- eller bruksinteresser og som går ut over vanlig forvaltning og vedlikehold, når tiltaket fører med seg økonomisk ansvar eller utlegg for seksjonseierne på mer enn 5 prosent av de årlige fellesutgiftene.

Vedtak om salg eller bortfest av hele eller vesentlige deler av eiendommen, samt vedtak som innebærer vesentlige endringer av sameiets karakter, krever at samtlige seksjonseiere uttrykkelig sier seg enige.

§13 OM ÅRSMØTET

Alle seksjonseierne har rett til å delta på årsmøtet med forslags-, tale-, og stemmerett. Ektefelle, samboer eller et annet medlem av husstanden til eieren av en seksjon har rett til å være til stede og til å uttale seg. Seksjonseieren har rett til å møte ved fullmektig. Fullmektigen skal legge frem skriftlig og datert fullmakt. Fullmakten ansees å gjelde førstkommande årsmøte, med mindre annet fremgår. Fullmakten kan når som helst kalles tilbake.

Seksjonseieren har rett til å ta med rådgiver. Rådgiveren har bare rett til å uttale seg dersom årsmøtet gir tillatelse.

Styreleder og forretningsfører plikter å være til stede, med mindre det er åpenbart unødvendig eller det foreligger gyldig forfall. Revisor og leier av boligseksjon har rett til å være tilstede på årsmøtet og til å uttale seg.

Det skal under møtelederens ansvar føres protokoll over de saker som behandles, og alle vedtak som treffes av årsmøtet. Protokollen leses opp før møtets avslutning og underskrives av møtelederen og minst en av de tilstedeværende seksjonseierne valgt av årsmøte. Protokollen skal holdes tilgjengelig for seksjonseierne.

§ 14 REVISJON OG REGNSKAP

Sameiets revisor velges av årsmøtet og tjenestegjør inntil ny revisor velges. Styret skal sørge for ordentlig og tilstrekkelig regnskapsføring. Regnskap for foregående kalenderår skal legges frem på ordinært årsmøte.

Sameiet er ikke pliktig til å ha en statsautorisert revisor ifølge eierseksjonsloven § 65.

§15 FORRETNINGSFØRER

Årsmøtet kan med vanlig flertall vedta at sameiet skal ha en forretningsfører.

§16 MISLIGHOLD

Hvis en seksjonseier, til tross for advarsel vesentlig misligholder sine plikter, kan styret pålegge vedkommende å selge, jfr. eierseksjonsloven § 38.

Advarsel skal gis skriftlig og opplyse om at vesentlig mislighold gir styret rett til å kreve seksjonen solgt. Pålegget om salg skal gis skriftlig og opplyse om at seksjonen kan kreves solgt ved tvangssalg hvis pålegget ikke er etterkommet innen en frist som ikke skal settes kortere enn seks måneder fra pålegget er mottatt.

§17 FRAVIKELSE

Medfører seksjonseierens oppførsel fare for ødeleggelse eller vesentlig forringelse av eiendommen eller er seksjonseierens oppførsel til alvorlig plage eller sjenanse for eiendommens øvrige brukere, kan sameiets styre kreve fravikelse av seksjonen etter tvangsfullbyrdslovens kapittel 13, jf. eierseksjonsloven § 39.

§18 BYGNINGSMESSIGE ARBEIDER

Utskifting av vinduer og dører, oppsetting av markiser, endring av fasadekledning, endring av utvendige farger etc, kan bare skje etter en samlet plan for eiendommen og etter forutgående godkjenning av styret.

Tilbygg/påbygg og andre arbeider som skal meldes til bygningsmyndighetene, må godkjennes av styret før byggemelding kan sendes. Hvis det søkes om endringer av ikke uvesentlig betydning for de øvrige seksjonseiere, skal styret forelegge spørsmålet for årsmøtet til avgjørelse.

§ 19 ENDRINGER I VEDTEKTENE

Endringer i sameiets vedtekter kan besluttes av årsmøtet med minst 2/3 av de avgitte stemmer.

§ 20 HABILITETSREGLER FOR ÅRSMØTE OG STYRE

Ingen kan som seksjonseier eller ved fullmektig delta i noen avstemming på årsmøtet om rettshandel overfor seg selv eller om eget ansvar. Heller ikke kan noen delta i avstemming om rettshandel overfor tredjemand eller om tredjemanns ansvar dersom vedkommende har en fremtredende personlig eller økonomisk særinteresse i saken.

Styremedlem eller forretningsfører må ikke delta i behandlingen eller avgjørelsen av noe spørsmål som vedkommende har en fremtredende personlig eller økonomisk særinteresse i.

§ 21 FORHOLDET TIL LOV OM EIERSEKSJONER

For så vidt ikke annet følger av disse vedtekter, eller når vedtektene strider mot eierseksjonsloven, gjelder reglene i Lov om eierseksjoner (eierseksjonsloven) av 16. juni 2017.

PROTOKOLL FRA ORDINÆRT ÅRSMØTE I Sameiet Eugenies Gate 22 B

Møtedato: tirsdag, 10. mars 2026
Møtetidspunkt: Kløkken 15:30
Møtested: Digitalt

1. Konstituering

1.1. Valg av møteleder

Som møteleder ble Fredrik Simonsen foreslått.

Vedtak: Godkjent

1.2. Valg av protokollfører og protokollvitne

Som protokollfører ble Fredrik Simonsen foreslått.

Til å underskrive protokollen ble Stian Dahle Jakobsen foreslått.

Vedtak: Godkjent

1.3. Registrering av stemmeberettigede / avgitte stemmer

4 seksjonseiere

0 fullmakter

Totalt 4 stemmer

Vedtak: Godkjent

1.4. Godkjenning av innkalling og gjennomføringen av møtet

Det ble foreslått å godkjenne måten møtet var innkalt på og gjennomført.

Vedtak: Godkjent

2. Årsrapport for 2025

Styrets årsrapport for ble gjennomgått og tatt til orientering.

Vedtak: Tatt til orientering.

3. Årsregnskap for 2025

Årsregnskapet ble gjennomgått og foreslått godkjent. Årets resultat overføres til egenkapitalen.

Vedtak: Godkjent

4. Godtgjørelse til styret

Det ble foreslått honorar til styret på kr. 0 for den gjennomførte styreperioden. Styret fordeler honoraret internt.

Vedtak: Godkjent

5. Valg av tillitsvalgte

5.1. Valg av styreleder

Styreleder velges særskilt.

Markus Lyngmo ble valgt som styreleder for to år enstemmig.

5.2. Valg av styremedlem

Mathilde Jansson ble valgt som styremedlem for to år enstemmig.

5.3. Valg av varamedlem

Rigmor Berg ble valgt som varamedlem for ett år enstemmig.

Etter valget har styret følgende sammensetting:

Styreleder	Markus Lyngmo	På valg: 2028
Styremedlem	Sigurd Haga	På valg: 2027
Styremedlem	Mathilde Jansson	På valg: 2028
Varamedlem	Rigmor Berg	På valg: 2027

Vedtak: Godkjent, enstemmig

6. Avskaffelse av revisor

Forslagstiller:

Styret

Forslagsstillers saksfremstilling:

Se innkallingen til møtet.

Styrets innstilling og forslag til vedtak:

Årsmøtet vedtar å avskaffe ordningen med valgt revisor fra og med mars 2026. Styret gis fullmakt til å foreta nødvendige administrative tilpasninger.

Vedtak:

Godkjent, enstemmig

Protokollen signeres elektronisk av undertegnede:

Møteleder:

Fredrik Simonsen

Protokollvitne:

Stian Dahle Jakobsen

Deltakere

SOLIBO AS 920 800 572 Norge

Signert med E-signere

10-03-2026 15:20:52 UTC

Undertegner

Dato

Fredrik Simonsen
Møteleder
fredrik@solibo.no

Leveransekanal: E-post
IP-adresse: 195.0.134.238

SAMEIET EUGENIESGATE 22 B Norge

Signert med E-signere

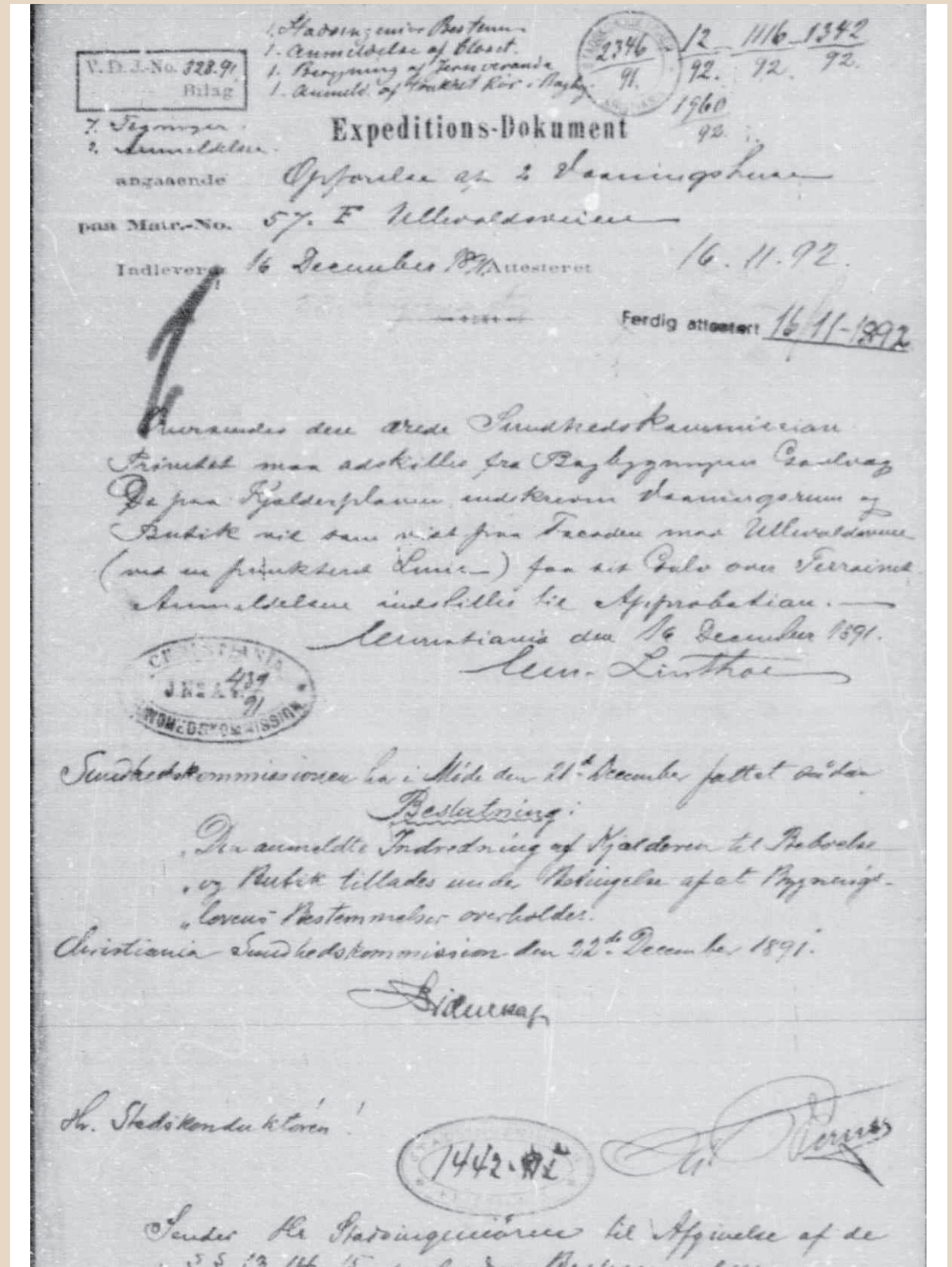
10-03-2026 15:12:33 UTC

Undertegner

Dato

Stian Dahle Jakobsen
Protokollvitne
stian.dahle@gmail.com

Leveransekanal: E-post
IP-adresse: 84.209.58.43



Arne Kristian Kroken
4 Tegningene



Ekspedisjons-Dokument

angående *innredning for bad og vannklosett*
på matr.-nr. *22 Eugeniagaten*
Innlevert *2 mai 1931* Attestert Ferdig attestert *20/2-34*

Omnesendes Oslo helseråd

Oslo den 2. mai 1931

A. Skjelland

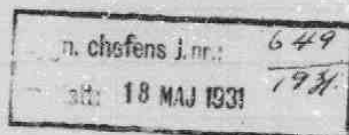
Ad: 22 Eugeniagate.

Tilbakesendes herr bygningschefen.

Planen kan ikke godkjennes for den ene loftsleilighets vedkommende, da pikeværelset blir ubrukelig.

De gjeldende regler for innredning av W.C.rum må følges, unntatt kravet om direkte lys. Rummene må skaffes frisklufttilførsel. W.C.avlukkene på loftet må isoleres mot frost.

Oslo helseråd, den 16 mai 1931.



Odd Sundt

Tor-Ivar Strøm



Oslo kommune



Sameiet Eugeniens gate 22 B
Eugeniens gate 22 B

0168 OSLO

Arkivnøkkel
531.7

Vår ref/mappenr.
870105529

Journr.
94/76909

Deres ref.

Vår saksbeh.
Tor-Ivar Strøm

Dato
30. desember 1994

Arbeidssted : 217/0510 Eugeniensgate 22 B
Byggherre : Sameiet Eugeniens gate 22 B, Eugeniens gate 22 B, 0168 OSLO
Arbeidets art: INNREDNING AV LOFT SAMT PÅ/OMBYGG

FERDIGATTEST

etter plan- og bygningsloven, paragraf 99 nr. 1.

Ovennevnte byggearbeid er utført under lovmessig tilsyn. Ferdigattesten gis på bakgrunn av sluttbesiktigelse og opplysninger fra ansvarshavende.

Ferdigattesten omfatter de bygningsmessige forhold som det er gitt approbasjon for samt opparbeidelse av tomten.

PLAN- OG BYGNINGSETATEN
Ettersleppprosjektet

Tor-Ivar Strøm
Jan Otto Strøm
Prosjektleder

T. I. Strøm
Tor-Ivar Strøm
Avd. ing. I

Installasjon av sanitæranlegg kontrolleres og ferdigattesteres av OVA.
Avkjørsler kontrolleres av OVV.

absolutt arkitektur as
Vallegata 15b
0454 OSLO

Deres ref.: Svein Tore Haugen
Vår ref. (saksnr.): 202109258 - 29
Oppgis alltid ved henvendelse
Saksbehandler: Zeeshan Aziz
Dato: 19.10.2022

Adresse: EUGENIES GATE 22
Tiltakshaver: SAMEIET EUGENIESGATE 22 BCD
Tiltakstype: Blokk/bygård/terrassehus
Eiendom: 217/510/0/0
Søker: absolutt arkitektur as
Tiltaksart: Fasadeendring

Ferdigattest – Eugenes gate 22

Plan- og bygningsetaten godkjenner søknaden om ferdigattest for fasadeendring i form av utskifting av vinduer mottatt 17.10.2022.

Dere har bekreftet at alle krav og betingelser som er stilt i tillatelsen, plan- og bygningsloven (pbl.) og tilhørende forskrifter er oppfylt. På dette grunnlaget gir vi ferdigattesten.

Godkjente tegninger

Følgende tegninger er lagt til grunn for tillatelsen, sak 202109258			
Beskrivelse	Tegningsnr	Dato	PBE-id
Plan 2 etasje	A3120	31.05.2021	1/12
Plan 3 etasje	A3130	31.05.2021	1/13
Fasade øst 2	A3320	31.05.2021	1/15
Fasade øst	A3310	31.05.2021	1/16
Vindu prinsipp oppriss og detalj			17/3
Plan 1. etasje	A3110A	26.11.2021	20/2
Fasade sør (gårdsrom)	A3320A	26.11.2021	20/3

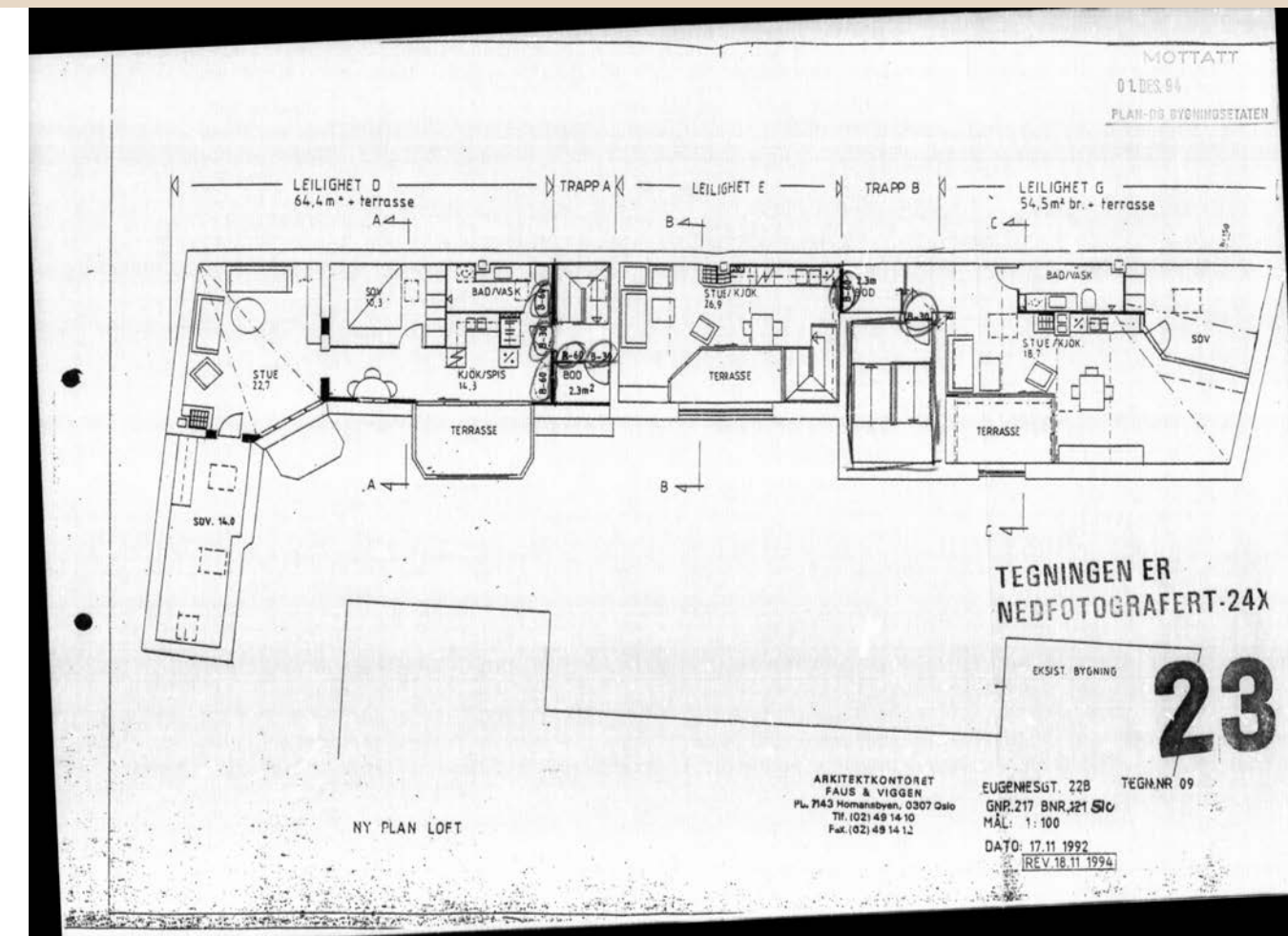
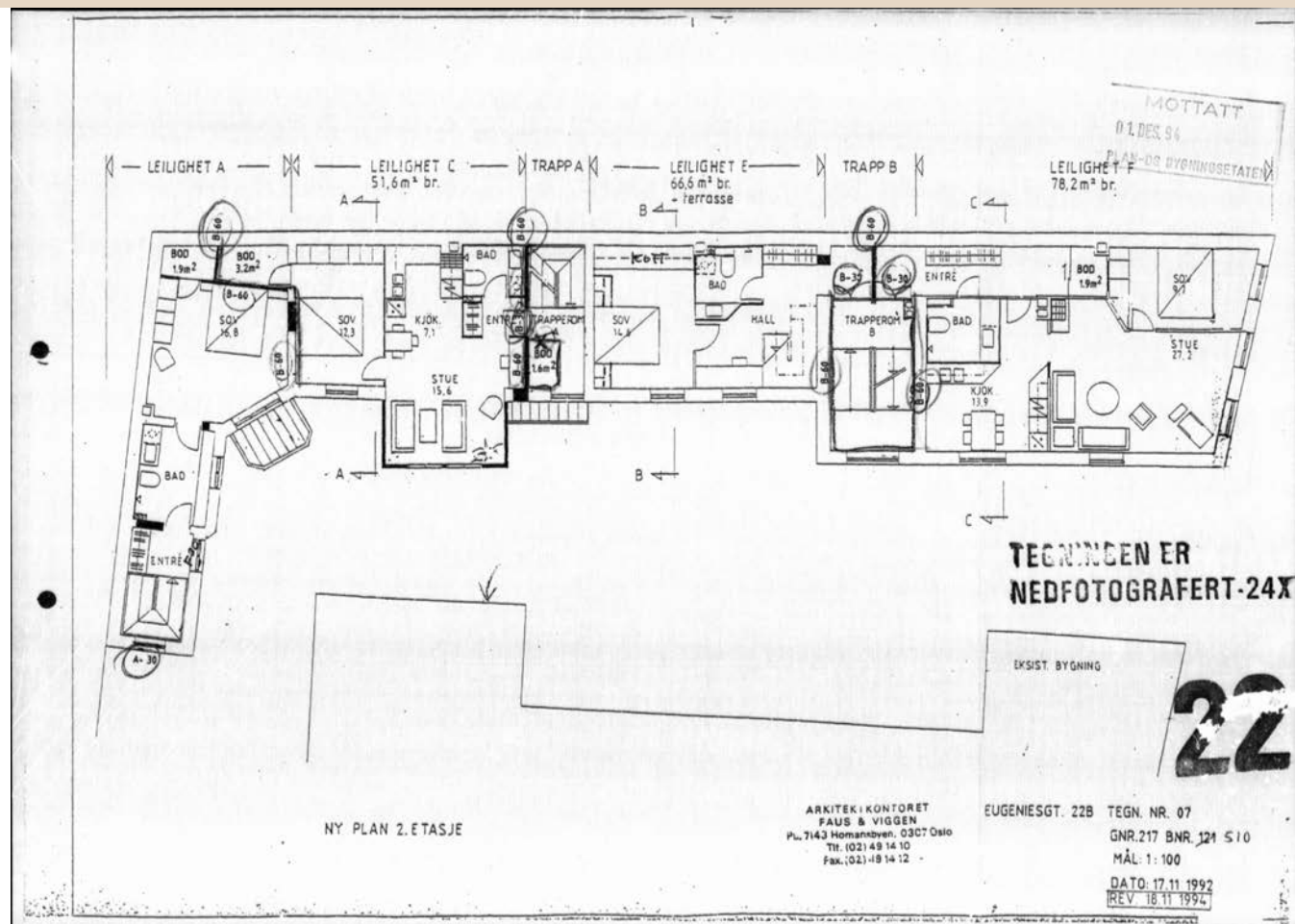
Klagefristen er tre uker

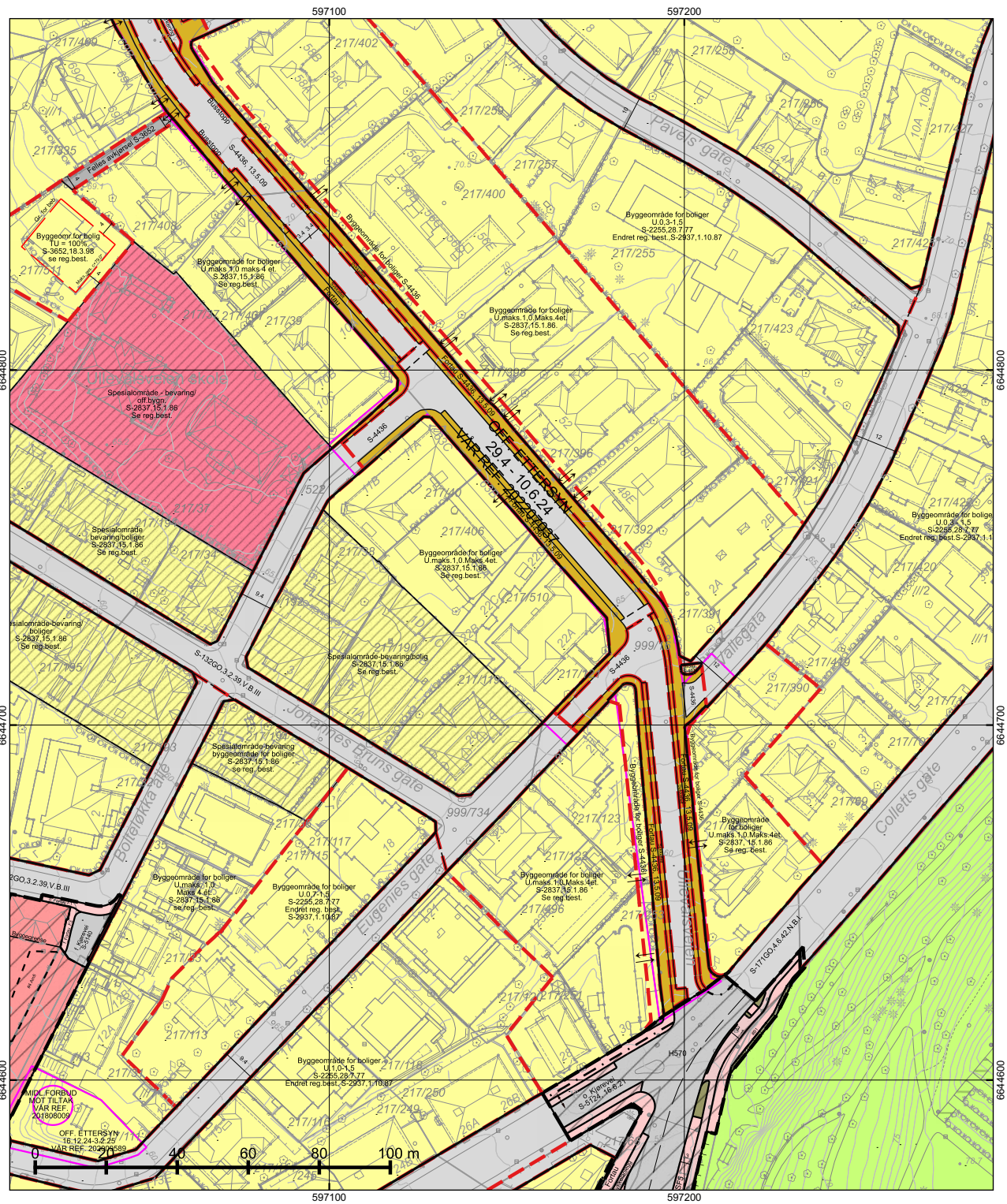
Det er mulig å klage på vedtaket. Fristen for å klage er tre uker fra dere mottar dette vedtaket. Et søksmål eller erstatningskrav kan ikke fremmes uten at klageadgangen er benyttet, jf. fvl. §27b. Se våre nettsider <https://www.oslo.kommune.no/plan-bygg-og-eiendom/klage/klag-pa-vedtak-i-byggesaker/>

Vennlig hilsen

Zeeshan Aziz - saksbehandler
Sarah Eilertsen Øien - fungerende enhetsleder
avdeling for byggeprosjekter
3-ukerssaker

Kopi til:
SAMEIET EUGENIESGATE 22 BCD, Postboks 4301 Nydalen, 0402 OSLO





*regulert kotehøyde med Oslo lokal som høydereferanse. Ved prosjektering legges 37 cm til denne kotehøyden.

© Plan- og bygningsetaten, Oslo kommune

<p>Dato: 23.07.2025 Bruker: FME Målestokk 1:1000 Ekvidistanse 1m Koord.system: EUREF89 - UTM sone 32 Høydereferanser - Reguleringsplan: Se reg.best. - Bakgrunnskart: NN2000 Originalformat: A3</p>	Reguleringskart		<p>Opprinnelig reguleringsplan gir rammer for høyder på planlagt bebyggelse ut fra terreghøydene slik de var da reguleringsplanen ble vedtatt. Det nye sammenstilte reguleringsplankartet viser dagens terreng- og tomtesituasjon. Planens originale vedtakskart er tilgjengelig i Saksinnsyn.</p> <p>Se tegnforklaring på eget ark</p>
	<p>– Kartutsnittet gjelder vertikalnivå 2 (dvs. på bakkenivå). – Gjeldende kommunedelplaner: KDP-17 – Naturmangfold innenfor kartutsnittet. Se eget kart. – Kartet er sammenstilt for: Eiendomsomsetning. Kan ikke brukes til byggesak.</p>	<p>PlottID/Best.nr: 145919/ 86515861</p> <p>Adresse: EUGENIES GATE 22D</p> <p>Gnr/Bnr: 217/510</p>	

TEGNFORKLARING - REGULERING (for gjeldende kartutsnitt)

- 40 - Friområde/park
- 70 - Felles avkjørsel
- 110 - Bolig m.tilh. anlegg
- 310 - Offentlig kjørebane/veigrunn
- 312 - Fortau
- 317 - Offentlig gang-/sykkelvei
- 330 - Parkering/utfartsparkering
- 936 - Regulert fotgjengerovergang
- 1162 - Undervisning
- 2011 - Kjøreveg
- 2012 - Fortau
- 2017 - Sykkelveg/-felt
- 2019 - Annen veggrunn - grøntareal

- 660 - Spesialområde bevaring bolig
- 665 - Spesialområde bevaring offentlig

- RbBevaringGrense
- RpBestemmelseOmråde
- RpBestemmelseGrense
- RpAngittHensynSone
- RpAngittHensynGrense

- 70 - Felles avkjørsel
- 312 - Fortau
- 317 - Offentlig gang-/sykkelvei
- 913 - Formåavgrensning
- 930 - Reguleringslinje
- 936 - Regulert fotgjengerovergang
- Formålgrense


- Foreløpig plan
- Plangrense (gammel lov)
- Plangrense (ny lov)

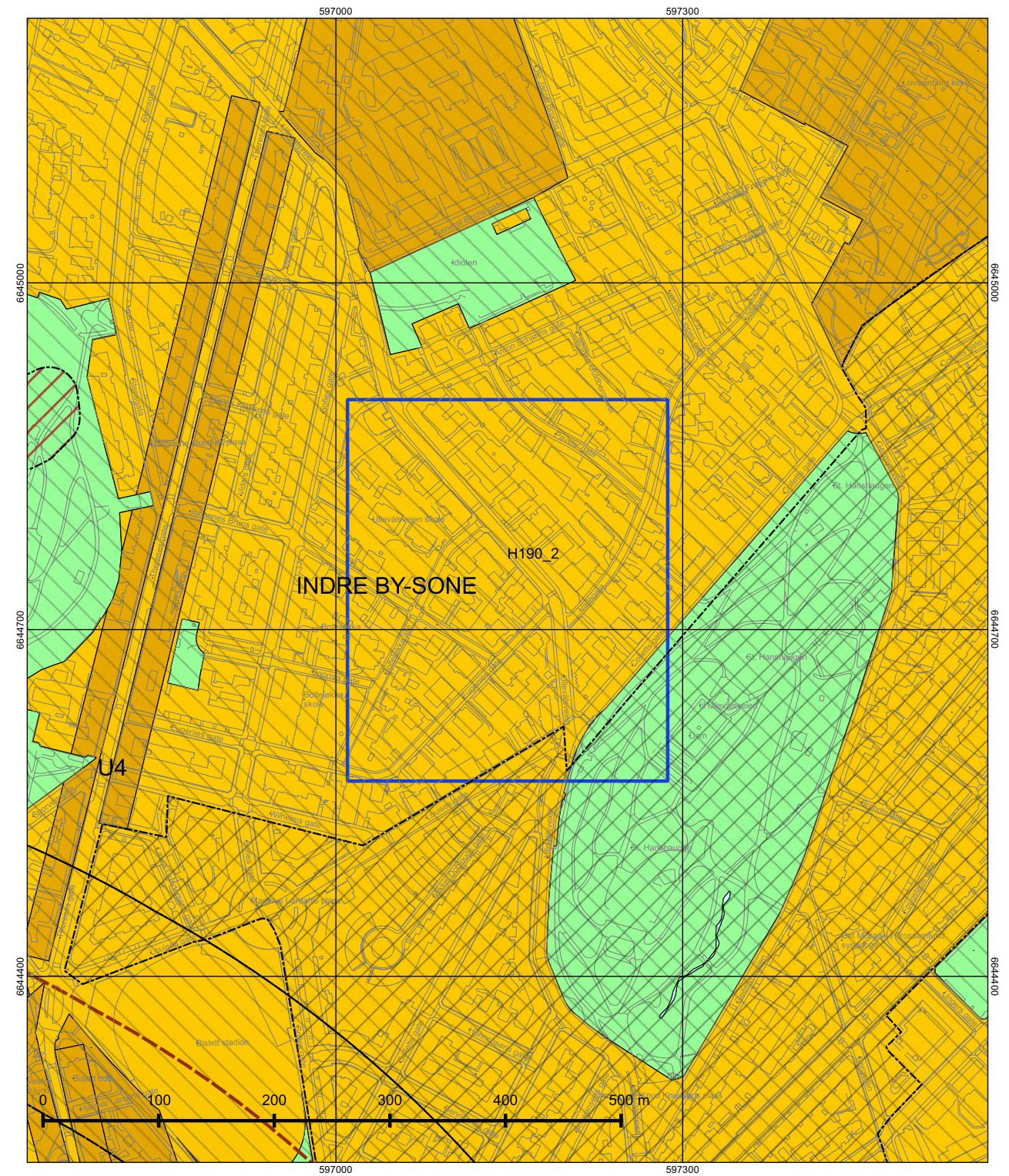
- Grense for bebyggelse
- Byggegrense
- Regulert senterlinje
- Regulert støttemur
- Måle og avstandlinje (Dimensjonslinje)

- Inn-/utkjøring
- Avkjørsel
- Eksisterende tre som skal bevares





© Plan- og bygningsetaten, Oslo kommune

 <p>Dato: 23.07.2025 Bruker: FME Målestokk 1:1000 Ekvidistans 1m Koord.system: EUREF89 - UTM sone 32 Høyderreferanser - Reguleringsplan: Se reg.best. - Bakgrunnskart: NN2000 Originalformat: A3</p>	Naturmangfold	
	<p>– Skraverte felter markerer områder hvor det er registrert naturmangfold (rød) eller fremmede skadelige organismer (sort). – Kartet er sammenstilt for: Eiendomsomsetning. Kan ikke brukes til byggesak.</p>	
	PlottID/Best.nr: 145919/ 86515861	Deres ref.: 63975/ TOEI@MSEMER
	Adresse: EUGENIES GATE 22D	Kommentar:
Gnr/Bnr: 217/510		



© Plan- og bygningsetaten, Oslo kommune

 <p>Dato: 23.07.2025 Målestokk 1:3000 Koordnatsystem: EUREF89 - UTM sone 32 PlottID/Best.nr: 145919/86515861 Deres ref.: 63975/ TOEI@MSEMER</p>	Kommuneplanen 2015–2030	
	Vedtatt av bystyret 23.09.2015, sak 262	
	Kartet viser utsnitt av «Plankart 1-2 Arealbruk» og «Plankart 2-2 Hensynssoner». For øvrige juridisk bindende kart, se Planinnsyn - https://od2.pbe.oslo.kommune.no/kart/?mode=kommuneplan	
	Blå ramme viser utsnittet for de øvrige plottene.	
Reguleringsplaner vedtatt etter 17.09.2014 og til 23.09.2015 vil gjelde foran kommuneplanen ved motstrid. Reguleringsplaner vedtatt etter kommuneplanen vil gjelde foran kommuneplanen ved motstrid.		
Se tegnforklaring på eget ark.		

Tegnforklaring - kommuneplan

----- Farled	 Bebyggelse og anlegg, eksisterende
—+— Fjernveg (tunnel)	 Bebyggelse og anlegg, fremtidig
—+— Fjernveg	 Bane, eksisterende
—+— Markagrense	 Havn, eksisterende
----- Plangrense	 Havn, fremtidig
—+— Sporveg (tunnel), fremtig	 Kollektivknutepunkt, fremtidig
—+— Sporveg (tunnel), eksisterende	 Grønnstruktur, eksisterende
—+— Sporveg, eksisterende	 Grønnstruktur, fremtidig
—+— Sporveg, fremtidig	 Forsvaret
—+— Jernbane (tunnel), fremtidig	 LNF-areal, eksisterende
—+— Jernbane (tunnel), eksisterende	 LNF-areal, fremtidig
—+— Jernbane, eksisterende	 Spredt boligbebyggelse, eksisterende
—+— Turvei	 Spredt boligbebyggelse, fremtidig
 Ny T-bane-/jernbanestasjon (ikke juridisk)	 Spredt fritidsbebyggelse, eksisterende
 T-banestasjon (ikke juridisk)	 Spredt fritidsbebyggelse, fremtidig
 Jernbanestasjon (ikke juridisk)	 Bruk og vern av sjø og vassdrag med tilhørende strandsone
----- Banetrase (ikke juridisk)	 Farled
----- Fjordtrikk (ikke juridisk)	 Småbåthavn, eksisterende
----- Samferdsel (ikke juridisk)	 Småbåthavn, fremtidig
 Eksisterende kollektivknutepunkt	 Naturområde
 Fremtidig kollektivknutepunkt	 Friluftsområde
 Spredt boligbebyggelse	 Ytre by (utviklingsområder)
----- Bestemmelsesgrense	 Indre by (utviklingsområder)
----- Aktivitetssone marka	 H570 - Bevaring kulturmiljø
	 H710 - Båndlegging for regulering etter pbl.
	 H810_1 - Krav om felles planlegging (områderegulering)
	 H810_2 - Krav om felles planlegging
	 H820_1 - Omforming (kabling og høystentledninger)
	 H820_2 - Omforming (trafostasjoner)
	 H110 - Nedlagsfelt drikkevann
	 H190 - Andre sikringssoner
	 H310_1 - Kvikkleire
	 H310_2 - Steinsprang
	 H320_1 - Stormflo
	 H320_2 - Elveflom
	 H390 - Deponi



Oslo kommune Plan- og bygningsetaten

Tonje Heitmann Eide
EUGENIES GATE 22D

Deres ref:
Bestillingsnr.: 86515861
8652109

Vår ref (Saksnr):

Dato: 23.07.2025
Saksbehandler: Automatisert produksjon

AREALBEKREFTELSE FOR GNR.217 BNR. 510

Vi viser til bestilling av 20250723 for EUGENIES GATE 22D.

GNR. 217 BNR. 510

er, ifølge eiendomsregisteret i Oslo, opprettet den 19.09.1988.

Arealet for eiendommen, med til- og framålinger ført i eiendomsregisteret i Oslo, er

386 m²

Eiendommen, i samsvar med oppgitt areal, er vist med gul farge på vedlagte kartutsnitt.

Målestokk= 1: 500.

Eiendommen består av 1 teig.

Plan- og bygningsetaten

Avdeling for Geodata
Matrikkelenheten

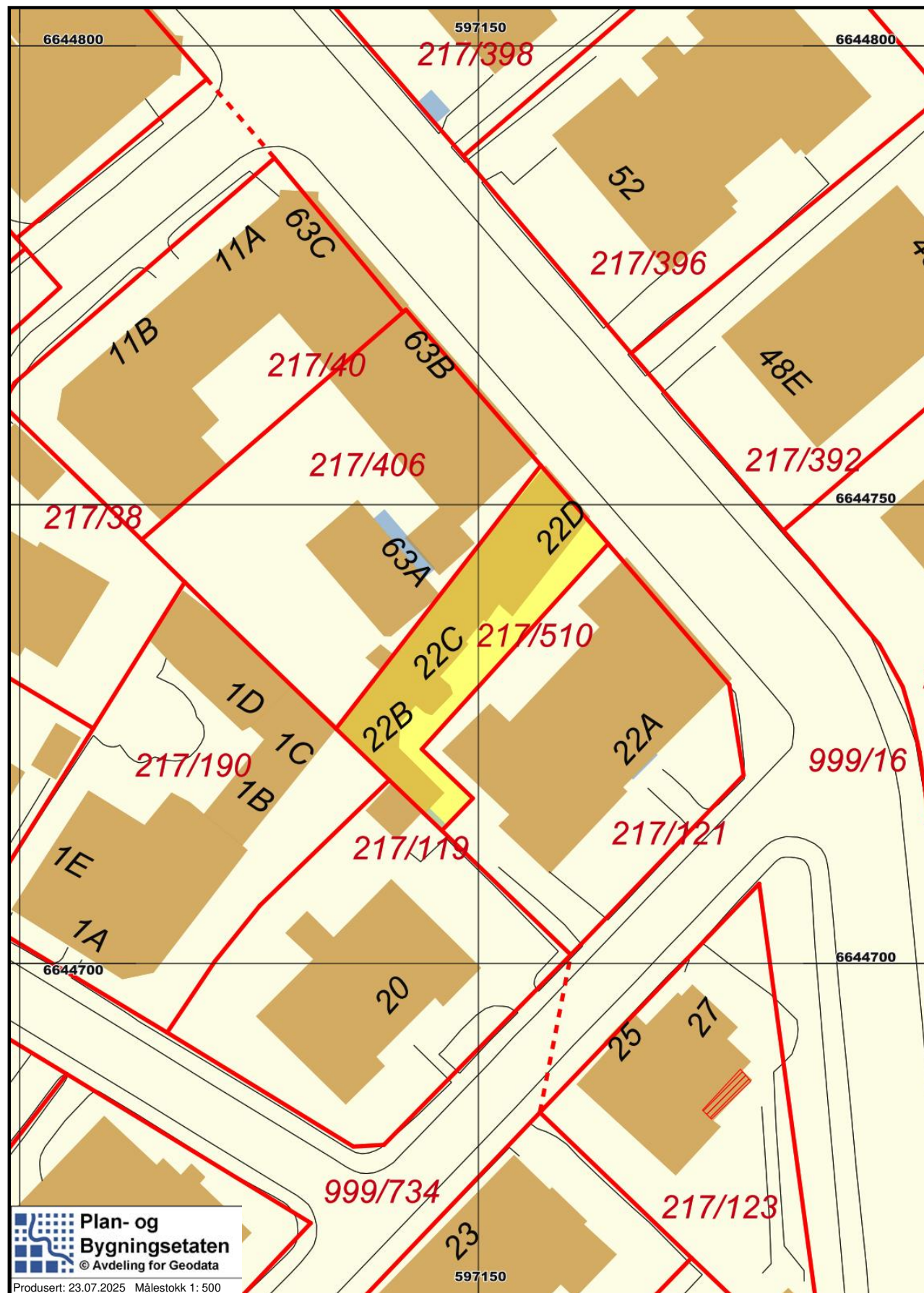
Kristin Tveit
Enhetsleder



Plan- og bygningsetaten
Boks 364 Sentrum
0102 Oslo

Besøksadresse:
Vahls gate 1, 0187 Oslo
www.pbe.oslo.kommune.no

Sentralbord: 02 180
Kundesenteret: 23 49 10 00
Telefaks: 23 49 10 01
E-post: postmottak@pbe.oslo.kommune.no
Bankgiro: 6003 05 58920
Org.nr.: 971 040 823 MVA




Plan- og Bygningsetaten
 © Avdeling for Geodata
 Produsert: 23.07.2025 Målestokk 1: 500




KDP-17

Kommunedelplan for torg og møteplasser.

- Vedtaksdato:** 22.04.2009
- Vedtatt av:** Bystyret, egengodkjenning
- Vedtaksdokumenter:** [200411657](#)
- Lovverk:** PBL 1985
- Høydereferanse:** Oslo lokal
- Merknader:**
- Knytning(er) mot andre planer:**

Dokumentet består av 47 side(r) inkludert denne.


Plan- og bygningsetaten
Oslo kommune
oslo.kommune.no/plan-bygg-og-eiendom

Besøksadresse:
 Vahls gate 1, 0187 Oslo
 Postadresse:
 Boks 364 Sentrum,
 0102 Oslo

Sentralbord: +47 21 80 21 80
 Kundesenteret: +47 23 49 10 00
postmottak@pbe.oslo.kommune.no
 Org.Nr.: NO 971 040 823 MVA



Oslo kommune
Plan- og bygningsetaten
Avdeling for byutvikling

Kdp. nr. 17
Vedtatt 22.04.2009

Kommunedelplan for torg og møteplasser



Plan- og
bygningsetaten

Forord

Kommunedelplan for torg og møteplasser ble vedtatt i Oslo bystyre den 24.04.2009. Planen består av mål, plankart (i fire deler: for indre Oslo, og ytre by vest, øst og syd), bestemmelser og retningslinjer. Dette dokumentet inneholder planen sammen med en planbeskrivelse.

I tillegg er det utarbeidet en "verktøykasse" eller eksempelsamling til hjelp og inspirasjon ved gjennomføring.

Det er en økende forståelse for betydningen av det offentlige rom som sosial møteplass. Større kulturelt og etnisk mangfold tilsier behov for møteplasser der ulikhetene gis rom til å være tilstede. Intensivert bruk av uterommene og pågående fortetting øker konkurransen om uterommene. Særlig viktig er det å sikre tilrettelegging for barn, unge, eldre og andre som i stor grad er henvist til uterommene i sitt nærmiljø.

Planen er en temaplan for allment tilgjengelige uterom i Oslos byggesone, med unntak av sentrumsområdet omtrent innenfor Ring 1. Dette området er gjenstand for en egen prosess for istandsetting av byens åpne rom, "Levende Oslo". Planen gir en overordnet struktur av torg og møteplasser i alle bydeler, og den fastlegger at nye utbyggingsprosjekter skal sørge for et godt tilbud av torg og møteplasser. Den omfatter ikke fellesarealer eller andre utearealer ment for privat bruk, og heller ikke overdekte torg i bl.a. kjøpesentre. Planen er en arealplan på et grovmasket nivå, det vil si det finnes mindre torg og møteplasser i planområdet som ikke vises i planen. Den gir heller ikke konkrete føringer for utforming av det enkelte torg eller den enkelte møteplass.

Kommunedelplanen er en del av "Vakker by – handlingsprogram for estetikk og god byarkitektur" Oppdraget å utarbeide en kommunedelplan for torg og møteplasser ble gitt av Byrådsavdeling for byutvikling høsten 2004. Plan- og bygningsetaten fikk ansvar for arbeidet, i nært samarbeid med bydelene og berørte etater. Planarbeidet ble varslet igangsatt den 04.08.2005. Planforslaget lå ute til offentlig ettersyn i perioden 25. juni – 1. september 2007.

Arbeidet har vært ledet av en styringsgruppe med følgende deltakere:

Ellen S. de Vibe, Plan- og bygningsetaten, leder,
Yngvar Hegrenes, Eiendoms- og byfornyelsesetaten,
Anne R. Smedsrud, Friluftsetaten,
Knut Gabestad, Samferdselsetaten,
Finn Johansen, Vann- og avløpsetaten.

Planen er utarbeidet av en prosjektgruppe med deltakere fra Eiendoms- og byfornyelsesetaten, Friluftsetaten, Samferdselsetaten og Vann- og avløpsetaten. Plan- og bygningsetaten har hatt prosjektledelsen for arbeidet, med Torsten Glad som prosjektleder. Medvirkning med bydelene og lokalmiljøene i bydelene har vært viktig i planarbeidet. Resultatet fra en medvirkningsprosess med arbeidsmøter i hver bydel har stått sentralt i arbeidet.

Plan- og bygningsetaten
Februar 2010

Ellen S de Vibe
Etatsdirektør

Ole Petter Finess
Avdelingsdirektør



Innhold

Forord	3
1. Bystyrets vedtak	5
2. Planens mål	6
3. Planens bestemmelser og retningslinjer	7
4. Reguleringsplaner og kommunedelplaner som tilsidesettes av kommunedelplan for torg og møteplasser	13
5. Planbeskrivelse	18
6. utfordringer	26
Litteraturliste	43
Tilleggsdokumenter og bakgrunnsmateriale	44



1. Bystyrets vedtak

Oslo bystyre behandlet den 24.04.2009, sak 107, forslag til kommunedelplan for torg og møteplasser og fattet følgende vedtak:

"1. Oslo bystyre vedtar med hjemmel i plan- og bygningslovens §20-5, kommunedelplan for torg og møteplasser med mål og bestemmelser, som vist på plankart merket:

"Indre Oslo" datert 08.06.2007, revidert 28.12.2007, 08.04.2008 og 16.06.2008
"Ytre by vest" datert 08.06.2007, revidert 28.12.2007, 08.04.2008 og 16.06.2008
"Ytre by øst" datert 08.06.2007, revidert 28.12.2007
"Ytre by syd" datert 08.06.2007, revidert 28.12.2007 og 08.04.2008

Planens retningslinjer skal være veiledende for plan- og byggesaksbehandlingen.

2. Den endelige utformingen av parken på Filipstad må avgjøres i forbindelse med behandlingen av en reguleringsplan for området.
3. Kartbetegnelsen for Alnas utløp ikke skal godkjennes før etter endelig behandling av reguleringsplanen for dette område (Sydhavna og ev. Grønli).
4. Samarbeidsavtalen mellom bydelene og Plan- og bygningsetaten må utvides slik at også saker som berører torg og møteplasser sendes til bydelene for uttalelse.
5. Kommunedelplanen med handlingsprogram skal rulleres og legges frem for bystyret hvert 4 år.

R5.1e Samarbeid og medvirkning

Ved utvikling av torg og møteplasser skal ansvar for forvaltning, drift og vedlikehold avklares som ledd i planleggingen. Bydelene bør i størst mulig grad være ansvarlig for gjennomføring av prosjektene som følger av planen. På torg og møteplasser hvor forvaltningsansvaret er delt mellom ulike instanser skal tiltak på plassen samordnes.

Bydelen skal alltid være en tett samarbeidspartner i prosjektutviklingen hvis de ikke får gjennomføringsansvaret. Ved utvikling og tiltak på torg og møteplasser skal berørte brukergrupper, bydelsutvalg og lokalmiljø gis anledning til å uttale seg på programmerings- og forprosjektstadiet.

Øvrige bestemmelser og retningslinjer forblir uendret."



2. Planens mål

Hovedmål

Planen skal tilrettelegge for etablering av nye og videreutvikling av eksisterende torg og møteplasser for hele Oslos byggesone utenom sentrumsområdet, og slik at det i hver bydel over en femårsperiode kan utvikles en lokal møteplass, lett tilgjengelig for beboerne.

Delmål

Planen skal tilrettelegge for et bredt spekter av torg og møteplasser, det vil si:

- torg og møteplasser som gir rom for ulike aktiviteter og brukergrupper, herunder kunst og kultur, og gir rom for et mangfoldig og flerkulturelt byliv
- sørge for en god sammenhengende struktur av de ulike typene torg og møteplasser både for den tette byen og i ytre by
- tilrettelegge for barn og unges behov
- sikre at møteplassene får en universell tilgjengelighet
- trygge byrom
- sikre lokalklimatiske og økologiske forhold
- vektlegge estetikk og kvalitet i gjennomføring av tiltakene
- drøfte mulighetene for å øke tilgjengelig gategrunn

Planen skal fremme møteplassenes sosiale rolle i byen, det vil si:

- fremme tilhørighet, stedsidentitet og sosialt liv i tilknytning til byens møteplasser
- øke forståelsen for det offentlige rom som sosial arena

Planen skal tilrettelegge for gode prosesser i utvikling av torg og møteplasser, det vil si:

- gi en oversikt over hver bydels viktigste møtesteder
- utvikle en "verktøykasse" som gir ideer til metoder, prosesser og løsninger for utvikling av torg og møteplasser
- gi et styringsverktøy som sikrer attraktive torg og møteplasser gjennom kommunens behandling av private reguleringsforslag og byggesaker
- utvikle gode samarbeidsprosesser mellom kommunens etater, bydeler og private utbyggere i forhold til å utvikle byens allment tilgjengelige møteplasser



3. Planens bestemmelser og retningslinjer

Bestemmelsene er gitt i henhold til plan- og bygningslovens § 20-4.

§ 1 Avgrensning

Bestemmelsene gjelder for områder vist på plankartene merket:

- "Indre Oslo" datert 08.06.2007, revidert 28.12.2007, 08.04.2008 og 16.06.2008
- "Ytre by vest" datert 08.06.2007, revidert 28.12.2007, 08.04.2008 og 16.06.2008
- "Ytre by øst" datert 08.06.2007, revidert 28.12.2007
- "Ytre by syd" datert 08.06.2007, revidert 28.12.2007 og 08.04.2008

§ 2 Hensikt med planen

Kommunedelplanen skal sikre at alle deler av byggesonen utenfor sentrumsområdet har et allsidig, velfungerende og lett tilgjengelig tilbud av torg og møteplasser med høy estetisk kvalitet. Det skal tilrettelegges for ulike typer møteplasser og ulike måter å møtes for et bredt spekter av brukergrupper, og møteplassenes sosiale rolle skal fremmes samtidig med at viktige bevaringshensyn skal ivaretas. Planen skal tilrettelegge for velfungerende prosesser med sikte på et godt resultat ved behandling av plan- og byggesaker som berører torg og møteplasser. For torg og møteplasser hvor gjeldende reguleringsplan opprettholdes er denne en viktig premiss for utviklingen.



Kdp for torg og møteplasser. Side 7

§ 3 Definisjoner i planen

"Torg og møteplasser" forstås som allment tilgjengelige uterom, det vil si felles arenaer som er tilgjengelige for allmennheten. De kan også ha andre viktige funksjoner i tillegg til å være torg og møteplasser. Torg og møteplasser er delt inn i:

1. Overordnede torg og møteplasser
2. Lokale torg og møteplasser

§ 3.1 Overordnede torg og møteplasser

"Overordnede torg og møteplasser" omfatter allment tilgjengelige uterom, som har rolle som møteplass for minst ett byområde. Som "byområde" forstås et område i byen som omfatter flere lokale boligområder som fungerer i sammenheng, men som er mindre enn en bydel. Eksempel på "byområder" er Ila, Briskeby, Høybråten, Bjørndal.

Overordnede torg og møteplasser er underinndelt i:

1. "Torg/plass" er et bymessig utformet uterom, det vil si med en klart definert romlig avgrensning, som ofte utgjøres av bebyggelse.
2. "Annen overordnet møteplass" er vanligvis en park/friområde eller annet grønt rekreasjonsområde, hvor hele eller deler av arealet har en viktig rolle som møteplass.
3. "Strøkgate eller annen gate som skal tilrettelegges som møtested" er en gate utenfor sentrum med blandet arealbruk og et variert handelstilbud. Gaten legges på hele eller store deler av strekningen til rette som møtested. Den er en viktig sammenbindende ferdselsåre til fots, den er viktig for kollektivnettet og for opplevelsen av bydelen. Gaten skal opprettholde sin rolle som ferdselsåre

i samsvar med vedtatte planer. Allment tilgjengelige sidearealer som vist på plankart (jamfør § 1), inngår i gaten.

4. "Overordnet forbindelse" er overordnede turveier og andre viktige gang- og sykkelbaserte forbindelseslenker til og mellom byens torg og møteplasser.

§ 3.2 Lokale torg og møteplasser

"Lokale torg og møteplasser" omfatter allment tilgjengelige uterom med betydning for et område som er mindre enn et "byområde", eksempelvis enkeltboligområder.

Utearealer tilknyttet skoler inngår som lokale torg og møteplasser. I indre Oslo inngår gågater, gatetun og andre fotgjengerprioriterte arealer i tilknytning til byromsstrukturen.

§ 3.3 Område for etablering av torg/møteplass ved byutvikling

"Område for etablering av torg/møteplass ved byutvikling" er område hvor det ved utvikling skal etableres torg og møteplass(er) som del av ny allment tilgjengelig byromsstruktur.

§ 3.4 Område med behov for torg/møteplass

"Område med behov for torg/møteplass" er område vist på plankart, jamfør § 1, som i indre Oslo har mer enn 200 meter og i ytre by mer enn 300 meter (luftlinjeavstand) til torg/plass, annen overordnet møteplass eller lokalt torg/møteplass.

§ 4 Planens rettsvirkning

Plankart (jamfør § 1) og tilhørende bestemmelser er bindende og gjelder som tillegg til tidligere vedtatte kommunedelplaner og reguleringsplaner. Planen erstatter allikevel tidligere vedtatt plan i de tilfeller som følger av liste og kart på side 39 - 43 i planrapport fra Plan- og bygningsetaten datert desember 2007 ⁽¹⁾. For torg/plass og annen overordnet møteplass framgår det av plankartet om gjeldende reguleringsplan opprettholdes eller settes til side. Til bestemmelsene er også knyttet veiledende retningslinjer for tiltak på og inntil planens torg og møteplasser, samt ved andre tiltak i byggesonen.

1. Liste og kart er gjengitt på side 13-17 i denne rapporten.

Side 8 Kdp for torg og møteplasser.

§ 5 Tilrettelegging og utforming av torg og møteplasser

§ 5.1 Felles bestemmelser for torg og møteplasser

Offentlighet

I planer og tiltak som berører plassene vist på plankart, jamfør § 1, skal deres funksjon som allment tilgjengelige møtested prioriteres og videreføres. Møteplassenes sosiale og integrerende rolle skal vektlegges, og tiltak som forhindrer eller reduserer mulighetene for slik utvikling skal unngås. Inngjerding tillates ikke, med unntak av areal regulert for sambruk med barnehagers uteareal. Fysisk overdekning tillates ikke, med unntak av mindre paviljonger for bruk knyttet til funksjon som torg og møteplass. Tiltak på eiendommer som grenser til torg og møteplasser skal i størst mulig grad støtte opp om disse og søke å øke attraktiviteten og tilgjengeligheten, for eksempel ved tilrettelegging for varierte funksjoner, og for publikumsrelaterte funksjoner i 1. etasje (bakkeplan). Tydelige skiller mellom allment tilgjengelige og private arealer skal tilstrebnes, som ledd i å fremme bruk for alle.

Biologisk mangfold/naturkvaliteter

For områder innenfor torg og møteplasser som er registrert som viktige områder for biologisk mangfold i kommunens naturdatabase skal tilrettelegging for ferdsel og opphold avveies i forhold til naturinteressene. Størrelse, form og sammenheng mellom møteplassene skal styrke den stedegne faunas og floras livs- og spredningsmuligheter og bidra til å styrke grønnstrukturen.

Kulturminner

For torg og plasser, strøkgater, parker, gårdsanlegg med videre som er registrert i Byantikvarens gule liste over verneverdige bygg og anlegg, skal tilrettelegging for ferdsel og opphold avveies i forhold til kulturminneinteressene, og nye tiltak skal ivareta viktige bevaringshensyn. Søknads- og meldepliktige tiltak på disse arealene forelegges Byantikvaren for uttalelse før vedtak og realisering.

Stedsidentitet

Tiltak på torg og møteplasser skal ta utgangspunkt i stedlige karaktertrekk, som kultur- og naturlandskap, kulturminner og



historiske spor, bebyggelse, vann og vassdrag, grønnstruktur eller virksomheter, slik at lokal stedsidentitet styrkes og utvikles.

For torg og møteplasser ved sjø, vann eller vassdrag skal bruken av vann som rekreasjons- og formingselement vektlegges. Gamle elve- og bekkelukninger skal søkes gjenåpnet.

Arealsikring

Nye torg og møteplasser skal ha en minste størrelse på 1 dekar anvendbart nettoareal eksklusive kjøreareal, med en minste bredde på 25 meter. Arealet skal utgjøre ett sammenhengende areal, og ha en utstrekning og form som ivaretar møteplassens krav til at denne skal være åpen og allment tilgjengelig. Plassen skal hovedsaklig ikke ha større terrengfall enn 1:12, og bør i størst mulig grad grense til eller ha god romlig tilknytning til offentlig gate eller gang- og sykkelvei. Det bør legges til rette for sykkelparkeringsplasser på eller nær torg og møteplasser.

Tilrettelegging for bruk til ulike aktiviteter

Torg og møteplass skal legges til rette for sammensatt og variert bruk for ulike brukere, innenfor rammene som er vist på kartet og omtalt i disse bestemmelsene. Barns behov og deres mulighet for samhandling med ungdom og voksne skal ivaretas særskilt. Torg og møteplasser skal legges til rette for opphold, ulike aktiviteter og lek på en måte som skal bidra til samhandling mellom mennesker. Bruken og intensiteten i bruken kan variere mellom områdene, og over året og døgnet. Plassering av returpunkt for avfall på torg og møteplasser kan godtas, forutsatt god utforming, som arkitektonisk inngår som en del av plassens helhet.

Universell utforming – tilgjengelighet

Torg og møteplasser skal legges til rette slik at de blir tilgjengelige og anvendelige for alle, inkludert bevegelses-, orienterings- og miljøhemmede, barn, eldre og ulike kulturelle grupper. Allmenn tilgjengelighet skal være en integrert del av alle fysiske tiltak på torg og møteplasser, slik at behovet for spesielløsninger for funksjonshemmede minimeres. Bestandige materialer og gode drifts- og vedlikeholdsrutiner skal sikre universell tilgjengelighet også vinterstid, og over lang tid. Klar og enkel organisering av plassene samt skilting og annen informasjon

skal bidra til bedret orientering i uterommet. Et godt og lett tilgjengelig tilbud til ulik service skal vurderes, enten ved å lokalisere det til plassen, eller ved gode gangforbindelser til service i tilstøtende byområder.

Sykkelparkeringsplass kan vurderes på torg og møteplasser, forutsatt at den ikke hindrer fotgjengerferdsel eller beslaglegger viktig oppholdsareal, og at viktige siktlinjer ivaretas. Nærhet til offentlig kommunikasjon skal utnyttes som ledd i å øke tilgjengeligheten. Tilstrekkelig allment tilgjengelige sittemuligheter skal legges til rette for økt aksjonsradius, fysisk aktivitet og sosial samhandling.

Trygge møtesteder

Torg og møteplasser skal være trygge oppholdssteder, og dette skal særskilt tas hensyn til ved utforming. Møteplasser skal gjennom organisering og utforming bidra til oversikt og sosial kontroll. Lokalisering av adkomster og publikumsfunksjoner skal bidra til dette. Møteplassene skal utformes slik at de stimulerer til variert bruk og aktivitet og oppleves som attraktive av ulike brukere. Bygninger skal henvende seg mot møteplassen og fasadeforming med innganger på bakkeplan skal gi åpenhet og god belysning mot uterommet. Atkomster og ganglinjer gjennom møteplassen skal ha god belysning. Holdeplasser/stasjoner som vente- og oppholdsarealer for offentlig kommunikasjon skal i størst mulig grad lokaliseres slik at gangstrømmer bidrar til sosial kontroll og øker opplevelsen av trygghet både for reisende og andre over store deler av døgnet.

Bruk av vegetasjon og vann

Ved opparbeidelse av torg og møteplasser skal bruk av vegetasjon vektlegges for å sikre økt kvalitet, variasjon og opplevelser gjennom året. Vegetasjon skal benyttes aktivt som et arkitektonisk og identitetsskapende element men samtidig ikke bidra til å skape utrygghetsfølelse. Det skal i hvert enkelt tilfelle vurderes hvordan vegetasjon kan bidra til å styrke byens sammenhengende grønnstruktur. I de tilfeller hvor torg og møteplasser berører områder hvor det er mulig med gjenåpning av vassdrag, skal dette utnyttes som opplevelseselement og estetisk element. Utvikling og oppgradering av plasser skal legges til rette for slik gjenåpning. Håndtering av overflatevann skal som regel skje lokalt og utnyttes som opplevelseselement og estetisk element.



Sol-, lys- og lokalklimaforhold

Gode solforhold på oppholdsarealer skal tilstrebes, slik at de ved vår/høstjevndøgn kan bli solbelyst minst 4 timer. Gode lokalklimatiske forhold uten vindkorridorer skal sikres slik at det stimuleres til opphold og bruk over så store deler av året som mulig. Belysning skal sikre at alle oppholds- og ferdselsarealer til enhver tid er godt opplyst.

Støy/forurensing

Torg og møteplasser skal lokaliseres, planlegges og utformes slik at ulempene fra støy og forurensing minimeres. Rennende vann skal vurderes brukt som avbøtende tiltak. Terrenginngrep og bruk av vegetasjon, levegger eller mindre bygningsvolumer/-installasjoner skal også vurderes brukt som skjermingstiltak. Tiltakene skal ikke hindre sikt, oversikt eller føre til redusert tilgjengelighet.

Tilrettelegging for sitteplasser

Alle overordnede møteplasser og torg skal ha minimum 3 ulike allment tilgjengelige sittegrupper, plassert slik at det om sommeren er mulig å velge plassering i sol eller skygge. Skjermingstiltak mot vind, nedbør, støy og eksos skal vurderes. Ved vår/høstjevndøgn skal sitteplassene kunne ha minst 4 timer sollys. Det skal også være mulig å bruke noen sitteplasser om vinteren. Sittegruppene bør både ivareta behov for ro og orienteres mot områder med aktiviteter.

Teknisk service

Torg og møteplasser skal, dersom det etter kommunens skjønn er nødvendig, opparbeides med avfallsbeholdere, toaletter, mottak for engangsgriller osv, slik at de fremstår som brukervennlige og innbydende steder.

Utforming og materialbehandling

Utforming og materialbehandling skal oppfylle høye krav til funksjonell og estetisk kvalitet, slik at møteplassene tåler intensiv bruk i mange år, og slik at drift og vedlikehold blir så enkel og rasjonell som mulig.

Krav til dokumentasjon

Det skal i reguleringsplan og søknad om rammetillatelse for torg og møteplass dokumenteres hvordan disse bestemmelsene foreslås oppfylt. Kommunen kan gi nærmere anvisning om innhold i dokumentasjon, herunder evt. krav til stedsanalyser, byromsstudier, barns og unges behov, sol- og

skyggediagram, målinger av trafikkmengder, støy osv.

R5.1 Retningslinjer for utvikling.

R5.1a Norm for avstand til torg og møteplasser
Befolkningen i hele byggesonen bør ha tilgang til torg/plass, annen overordnet møteplass eller lokalt torg/møteplass innenfor en luftlinjeavstand på:

- 200 meter i indre Oslo
- 300 meter i ytre by.

Område hvor det ifølge disse kriterier er mangel på torg og møteplass er vist på plankartet som "område med behov for torg/møteplass".

R5.1b Innenfor "område med behov for torg/møteplass"

Ved planforslag og søknad om rammetillatelse innenfor "område med behov for torg/møteplass" på plankartet bør torg og møteplass ivaretas slik:

- For utbygging som omfatter mer enn 20 000 m² BRA (areal under terreng medregnes ikke) bør det i reguleringsplan sikres minst ett torg eller en møteplass som oppfyller kravene fastlagt i § 5, med et anvendbart areal på minst 5 % av tiltakets BRA. Torg/møteplass bør lokaliseres på steder med god utsikt, gode solforhold og utformes med lett tilgang til offentlig gatenett eller gang- og sykkelforbindelser. Terreng brattere enn 1:3 medregnes ikke i arealet. Det dokumenteres spesielt hvordan tiltaket kan bidra til å avbøte områdets mangel på allment tilgjengelig plass. Det bør også sikres at torget/møteplassen ferdigstilles parallelt med bebyggelsen.
- For utbygging som omfatter inntil 20 000 m² BRA (areal under terreng medregnes ikke), kan kommunen i reguleringsplan, bebyggelsesplan eller søknad om rammetillatelse be om tilrettelegging for torg/møteplass, dersom terreng-, naturforhold, trafikkbarrierer eller andre stedlige forhold tilsier dette.
- For plan/tiltak innenfor offentlig vei/gate/plassgrunn eller areal regulert til dette bør det vurderes spesielt hvordan behovet for og tilgang til torg og møteplass kan ivaretas.

R5.1c Innenfor øvrige områder i byggesonen bør torg og møteplass ivaretas slik:

- For utbygging som omfatter mer enn 40 000 m² BRA (areal under terreng medregnes ikke) bør det i reguleringsplan sikres



minst ett torg/en møteplass som oppfyller kravene fastlagt i § 5, med et anvendbart areal på minst 5 % av tiltakets BRA. Torg/møteplass bør lokaliseres på steder med god utsikt, gode solforhold og utformes med lett tilgang til offentlig gatenett eller gang/sykkelforbindelser. Terreng brattere enn 1:3 medregnes ikke i arealet. Det bør også sikres at torget/møteplassen ferdigstilles parallelt med bebyggelsen.

- For utbygging som omfatter mindre enn 40 000 m² BRA (areal under terreng medregnes ikke) kan kommunen i reguleringsplan, bebyggelsesplan eller søknad om rammetillatelse be om tilrettelegging for torg/møteplass, dersom terreng-, naturforhold, trafikkbarrierer eller andre stedlige forhold tilsier dette.
- For plan/tiltak innenfor offentlig vei/gate/plassgrunn eller areal regulert til dette bør det vurderes spesielt hvordan behovet for og tilgang til torg og møteplass kan ivaretas.

R5.1d Inntil torg/møteplass

Planer og tiltak på eiendom som grenser inntil eller på annen måte vesentlig berører overordnet torg eller møteplass bør bidra til at plassen utvikles i samsvar med bestemmelsenes § 5. Publikumsrettede funksjoner bør lokaliseres i 1. etasje mot plassen, med gangatkomst fra plassen. Innkjøring til varelevering og parkeringsanlegg bør legges utenom plassen. Utforming av bebyggelse som fører til vesentlig begrensning av solinnfall på plassen eller øking av vind bør unngås. Terrengbearbeiding bør ta hensyn til eksisterende gate- og byromsstruktur. Konsekvenser av plan/tiltak bør beskrives og vurderes for hele plassen, både for plassens rolle som torg/møteplass for offentligheten, og funksjonelt og arkitektonisk. Tiltak for å opprettholde og styrke plassens funksjon som møteplass beskrives og vurderes.

R5.1e Samarbeid og medvirkning

Ved utvikling av torg og møteplasser skal ansvar for forvaltning, drift og vedlikehold avklares som ledd i planleggingen. Bydelene bør i størst mulig grad være ansvarlig for gjennomføring av prosjektene som følger av planen. På torg og møteplasser hvor forvaltningsansvaret er delt mellom ulike instanser skal tiltak på plassen samordnes.

Bydelen skal alltid være en tett samarbeidspartner i prosjektutviklingen hvis de ikke får



gjennomføringsansvaret. Ved utvikling og tiltak på torg og møteplasser skal berørte brukergrupper, bydelsutvalg og lokalmiljø gis anledning til å uttale seg på programmerings- og forprosjektstadiet.

§ 5.2 Torg/plass

For torg/plass i sentre som er regulert til byggeområde opprettholdes gjeldende reguleringsplan, med supplering av disse bestemmelsene. Torg/plass kan etableres på del av arealet. Utforming og materialbehandling av torg/plass skal være bymessig, både i indre og ytre by. Dette innebærer at torg/møteplass skal utformes som et klart definert og opparbeidet område med kvalitativt høy materialstandard. Overganger mellom torg/plasser og private utearealer skal være entydige. Materialbruk og høydeforskjeller kan bidra til tydeligere lesbare skiller mellom allment tilgjengelige og private utearealer.

R5.2 Retningslinjer for tiltak

Torghandel, uteservering og temporære arrangementer kan vurderes, innenfor rammen av øvrige krav i disse bestemmelsene. Første etasje (bakkeplan) i bebyggelse ved torg/plass søkes tilrettelagt med publikumsrettede funksjoner, slik som handel, serveringssteder, offentlig tjenestetilbud, utstillingslokaler osv, og med atkomst og fasadeutforming som primært henvender seg mot uterommet. Som ledd i å frigjøre torg/plass fra overflateparkering kan parkering vurderes under torg/plass, dersom dette samsvarer med kommunens parkeringspolitikk.

§ 5.3 Annen overordnet møteplass

I annen overordnet møteplass tilrettelegges for allsidig, gjerne varierende rekreasjonsbruk. Det skal legges vekt på tilrettelegging for ikke organisert bruk.

Innenfor annen overordnet møteplass kan avgrensede arealer legges til rette og utvikles for allsidig rekreasjonsbruk.

R5.3 Retningslinjer for tiltak

Etablering av parsellhage innenfor annen overordnet møteplass kan vurderes, dersom gjenværende areal er egnet og stort nok for å ivareta kvaliteter som forutsatt i 5.1. Parsellhager vurderes som viktig integrasjons- og møteplassarena i bydelene.

§ 5.4 Strøkgate og annen gate som skal tilrettelegges som møtested

Tiltak i strøkgate og annen gate som skal tilrettelegges som møtested skal bygge opp om gatens rolle slik den er beskrevet i § 3. Fotgjengerne skal sikres god tilgjengelighet til offentlig transport. Plasser/byrom langs gatene skal utformes for å ivareta funksjonen som møteplass og velfungerende fotgjengerforbindelse. Søknads- eller meldepliktige tiltak, for eksempel plattinger og teltkonstruksjoner, tillates ikke i strøkgate og annen gate som skal tilrettelegges som møtested. Gaten skal opparbeides bymessig, se § 5.2.

R5.4 Retningslinjer for tiltak knyttet til tilgrensende funksjoner/formål

Første etasje (bakkeplan) i bebyggelse ved strøkgate og annen gate som skal tilrettelegges som møtested bør ha publikumsrettede funksjoner, slik som handel, serveringssteder, offentlig tjenestetilbud, utstillingslokaler osv, og med atkomst og fasadeutforming som primært henvender seg mot gaten. Private/felles utearealer foran bygg og anlegg skal i høyder og materialbruk gi tydelig lesbare overganger til gaten.

Ved planer og tiltak på eiendom som grenser inntil eller på annen måte vesentlig berører strøkgate og annen gate som skal tilrettelegges som møtested skal konsekvenser beskrives og vurderes for hele den delen av gaten som etter kommunens skjønn er relevant i denne forbindelsen.

§ 5.5 Overordnet forbindelse

Utvikling av overordnet forbindelse skal bidra til et nett av trygge, vakre, innbydende og sammenhengende gangbaserte forbindelser til og mellom byens torg og møteplasser. Trasévalg og geometri for ny overordnet forbindelse skal som regel underordne seg landskapets hovedtrekk. Broer, utsiktspunkter, steder langs vann og vassdrag og andre spesielle steder langs forbindelsen skal vektlegges særskilt som møteplasser, ved tilrettelegging og utforming.

§ 6 Lokale torg og møteplasser

Ved planer og tiltak på lokale torg og møteplasser skal disse utformes med samme kvalitet som angitt i § 5.1. Det skal dokumenteres hvilke konsekvenser planen/tiltaket har for plassen, og hvordan plassens funksjon som møteplass ivaretas.

§ 7 Områder for etablering av torg/møteplass ved byutvikling

Innenfor slike områder skal det ved utbygging knyttet til byutvikling etableres torg/møteplasser med kvalitet som angitt i § 5. Plassene skal behandles i stedsanalyse og sikres som friområde eller offentlig trafikkområde/torg – plass i reguleringsplan for områdene. De skal normalt ferdigstilles samtidig med bebyggelsen. Der hvor prinsipplassering av torg/møteplass er vist på plankartet, skal dette være retningsgivende for plasseringen ved detaljplanleggingen. I områder for etablering av torg/møteplass ved byutvikling skal tilstøtende byområdes behov for torg/møteplass vurderes og tas hensyn til ved planlegging for byutvikling.

Torg og møteplasser skal ivaretas slik:

- Dersom ikke annet er fastlagt i reguleringsplan, skal det for utbygging som omfatter mer enn 20 000 m² BRA (areal under terreng medregnes ikke), sikres minst ett torg/én møteplass for hvert 20 000 m² BRA. Samlet areal for torg og møteplasser skal være minst 5 % av tiltakets totale BRA.
- For utbygging inntil 20 000 m² BRA (areal under terreng medregnes ikke) skal sikring og etablering av minst ett torg/én møteplass med kvaliteter i henhold til disse bestemmelsene sikres. Størrelsen på arealet vurderes nærmere.

Torg og møteplasser skal ivaretas i tillegg til felles arealer for uteopphold knyttet til boligbebyggelse. Torg/møteplass skal lokaliseres på steder med god utsikt, gode solforhold og utformes med lett tilgang til offentlig gatenett eller gang/sykkelforbindelser. Terreng brattere enn 1:3 medregnes ikke i arealet. Kommunen kan kreve at et større areal avsettes dersom dette vurderes som nødvendig i det aktuelle området.

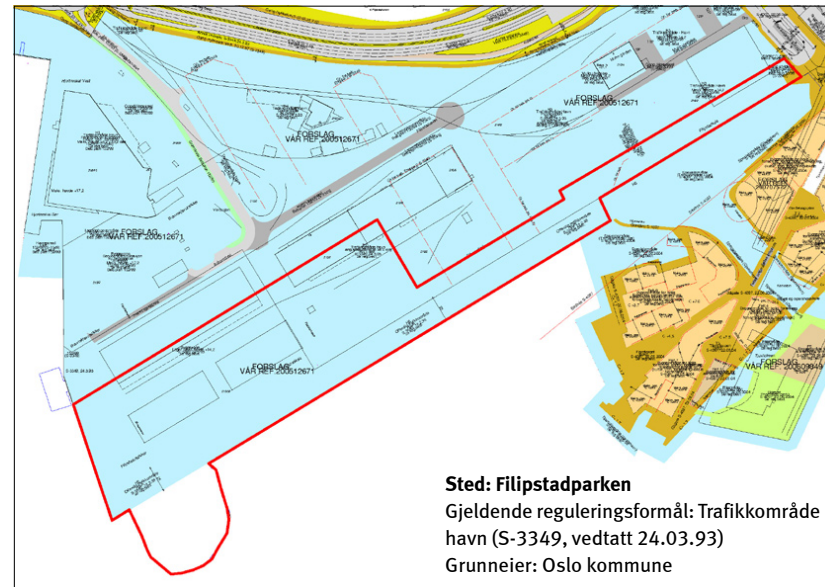


4. Reguleringsplaner og kommunedelplaner som tilsidesettes av kommunedelplan for torg og møteplasser

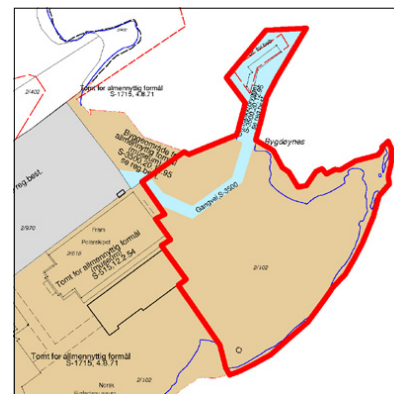
Nedenfor følger en oversikt over de av planens torg og møteplasser hvor vedtatt reguleringsplan er tilsidesatt av foreliggende plan. Reguleringsplanen anses her å være i strid med kommunedelplanens "byggeområde (torg/plass)" eller "byggeområde (annen overordnet møteplass)". På utsnittene av reguleringskartet vises avgrensingen av de områder hvor reguleringsplanen er tilsidesatt.

Innenfor disse arealene vil kommunedelplanens arealbruk gjelde foran reguleringsplanen, men den opphever ikke reguleringsplanen formelt. Dette må gjøres i et eget vedtak, eller i forbindelse med at ny reguleringsplan vedtas.

Bydel Frogner

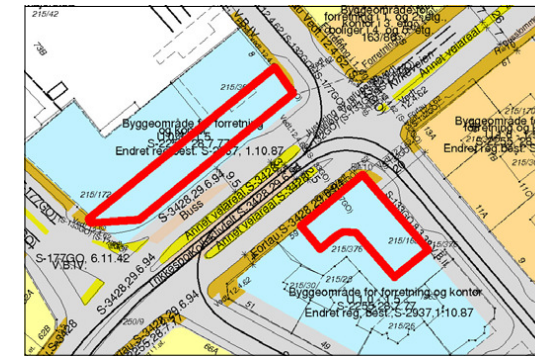


Sted: Filipstadparken
Gjeldende reguleringsformål: Trafikkområde havn (S-3349, vedtatt 24.03.93)
Grunneier: Oslo kommune



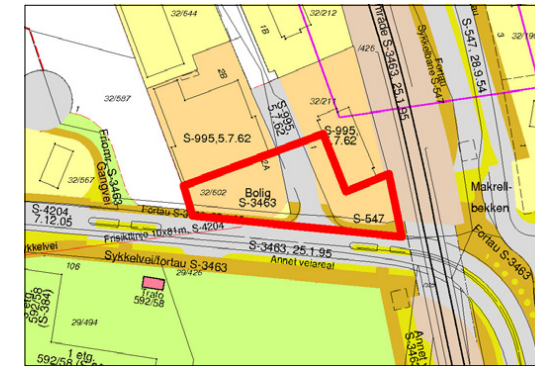
Sted: Bygdøynes
Gjeldende reguleringsformål: Byggeområde – tomt for allmenntillegget formål (S-1715, vedtatt 04.08.71)
Grunneier: Norsk Sjøfartsmuseum

Sted: Majorstukrysset
Gjeldende reguleringsformål: Byggeområde forretning/kontor (S-2255, vedtatt 28.07.77)
Grunneier: Veigrunn/Oslo kommune



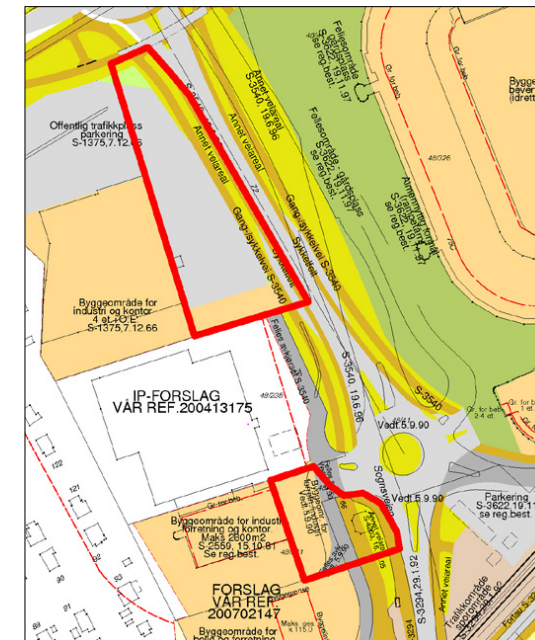
Bydel Vestre Aker

Sted: Makrellbekken (Øvre Smestad vei 1 og 2A)
Gjeldende reguleringsformål: Byggeområde bolig (S-995, vedtatt 05.07.62 og S-3463, vedtatt 25.01.95)
Grunneiere: Smestad Nye Handelshus AS, Øvre Smestad Handelshus AS

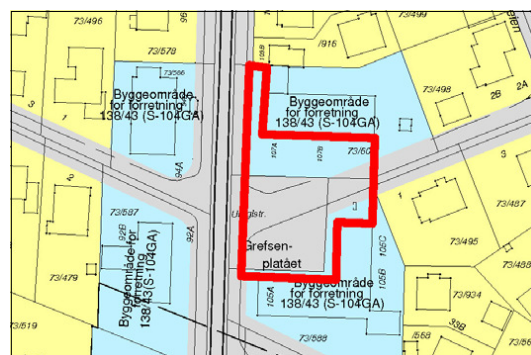


Bydel Nordre Aker

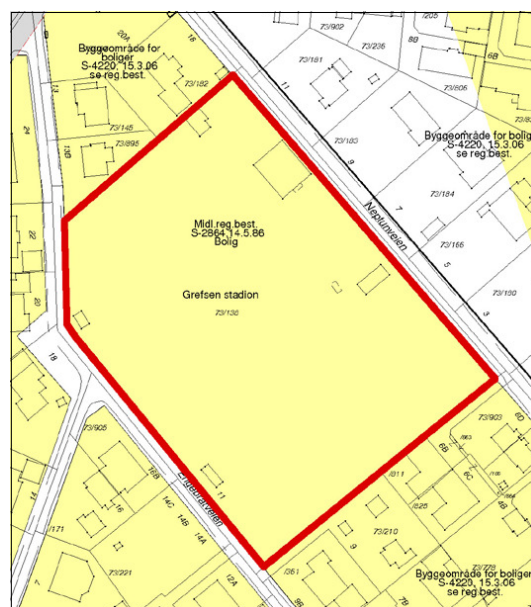
Sted: Sognsveien 66
Gjeldende reguleringsformål: Byggeområde industri/forretning/kontor (S-2559, vedtatt 05.10.81)
Grunneiere: Titas Eiendom AS, Fram Realinvest AS



Sted: Sognsveien 72
Gjeldende reguleringsformål: Byggeområde industri/kontor, trafikkområde parkering (S-1375, vedtatt 24.03.93)
Grunneiere: Norges Forskningsråd, Norges Geotekniske Institutt

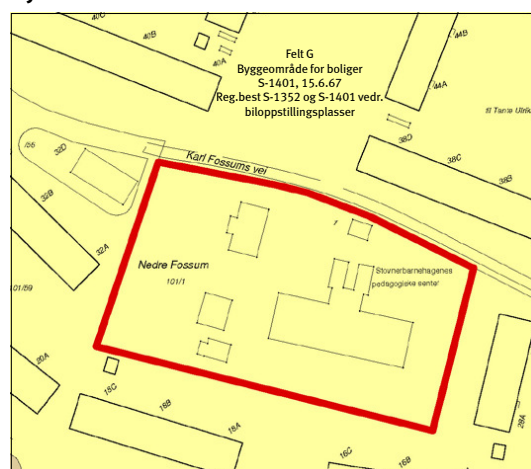


Sted: Grefsenplatået
Gjeldende reguleringsformål:
Byggeområde forretning
(S-104GA)
Grunneiere: Veigrunn, private



Sted: Grefsen stadion
Gjeldende reguleringsformål:
Byggeområde bolig
(midlertidige reguleringsbestemmelser, S-2864, vedtatt 14.05.86)
Grunneier: Oslo kommune

Bydel Stovner

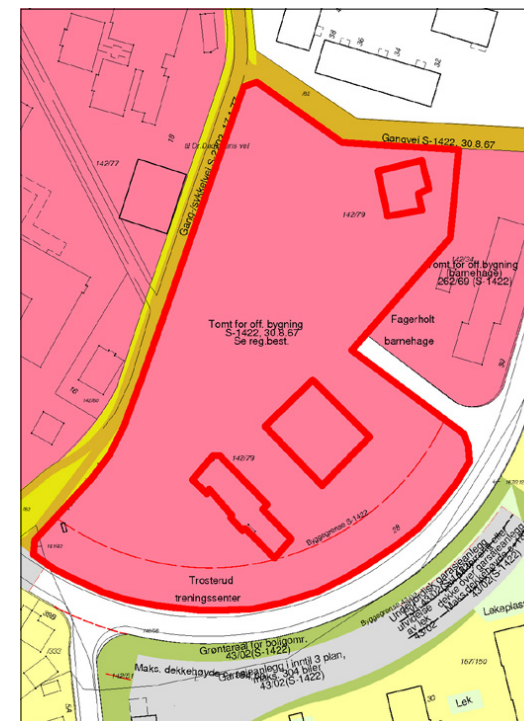


Sted: Nedre Fossum gård
Gjeldende reguleringsformål:
Byggeområde bolig
(S-1401, vedtatt 15.06.67)
Grunneier:
Omsorgsbygg Oslo KF



Bydel Alna

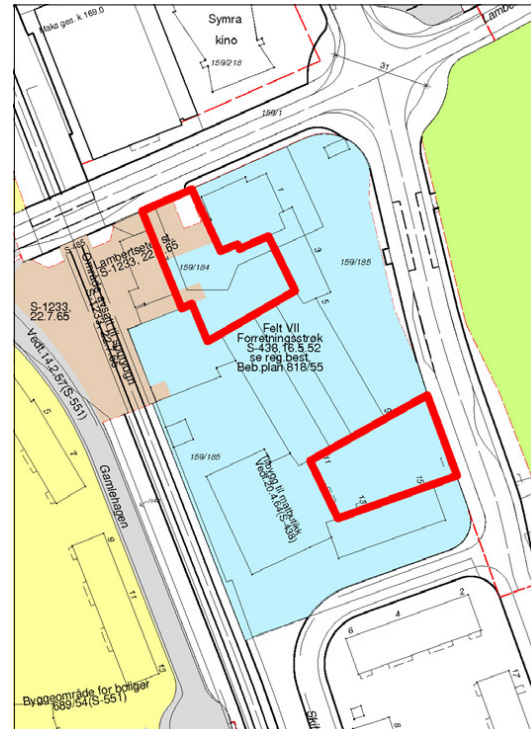
Sted: Trosterudvillaen
Gjeldende reguleringsformål:
Byggeområde – tomt for offentlig bygning (S-1422, vedtatt 30.08.67)
Grunneier: Oslo kommune



Sted: Haugerudparken
Gjeldende reguleringsformål:
Byggeområde – tomt for offentlig bygning (sosialsenter) (S-1786, vedtatt 20.10.72)
Grunneier:
Omsorgsbygg Oslo KF

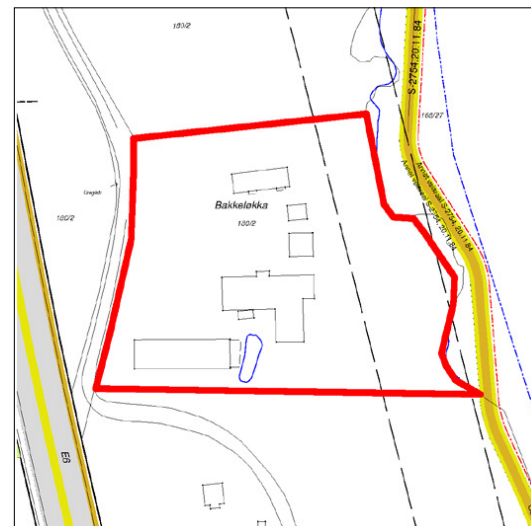


Bydel Nordstrand



Sted: Lambertseter torg
 Gjeldende reguleringsformål:
 Byggeområde – forretningsstrøk
 (S-438, vedtatt 16.05.52) og
 trafikkområde
 (Lambertseter stasjon)
 (S-1233, vedtatt 22.07.65)
 Grunneiere:
 OBOS Forretningsbygg AS,
 Langbølgen Borettslag

Bydel Søndre Nordstrand



Sted: Bakkeløkka
 Gjeldende reguleringsformål:
 Uregulert
 Gjeldende arealbruk:
 Byggeområde næringsområde
 i kommunedelplan for nærings-
 korridor Oslo syd (Kdp. nr. 7,
 vedtatt 26.05.93)
 Grunneier: Oslo kommune

5. Planbeskrivelse

Planens sammenheng med andre planer og annet planarbeid

Tabellen nedenfor gir en skjematisk oversikt over hvordan kommunedelplanen henger sammen med andre aktuelle planer som er vedtatt eller under arbeid pr. oktober 2009.

Sammenheng med andre planer og annet planarbeid – status pr. oktober 2009

Planoppgave	Vedtatt år/ under arbeid	Type sak	Geografisk avgrensning	Premiss for kdp t+m	Gir mål for kdp t+m	Koordinert med kdp t+m	Kdp t+m kan gi føringer
Oslomiljøet – byøko-logisk program	2003	Politisk program	Oslo	X	X		
Kommuneplan 2008	2008	Kommuneplan	Oslo		X		
Plan for idrett og friluftsliv i Oslo 2009-2012	2009	Kommunal plan	Oslo	X	X		
Grøntplanen (revisjon)	Under arbeid	Kommune-delplan	Oslo			X	(X)
Kdp Alna miljøpark	Under arbeid	Kommune-delplan	Langs Alna				X
Kdp byutvikling og bevaring i Indre Oslo	Under arbeid	Kommune-delplan	Indre Oslo			X	X
Samarbeids-prosjektet "Levende Oslo"		Samarbeids-prosjekt Oslo kommune og private aktører	Sentrum ++			X	X
Fjordbyplanen	2008	Planprogram	Sjøfronten	X		X	
Helhetlig utviklingsplan for Groruddalen (HUG)	2006	Ikke lovfestet strategiplan	Groruddalen	X	X		
Strategisk grønn-strukturplan for Groruddalen	?	Ikke lovfestet plan	Groruddalen	X	X		
Vedtatte reguleringsplaner/kommune-delplaner (kdp) for avgrensede områder	Vedtatt	Reguleringsplaner/kdp	Ulike del-områder	X			
Reguleringsplaner under arbeid	Under arbeid	Reguleringsplan	Ulike del-områder			X	X
"Vakker by"	2005	Handlings-program	Oslo		X		
Designmanual for Oslo – Indre by. Versjon 01	Under arbeid	Handlings-program	Oslo			X	X
Gatebruksplanen	Under arbeid	Handlings-program	Sentrum + Hausmannskvartalene			(X)	(X)
Program for gateopp-rusting – Indre Oslo	Revideres	Handlings-program	Indre Oslo				X
Stasjoner og tilgjengelighet T-bane (T-baneprosjekt)		Handlings-program	Oslo			X	X
Belysningsplan for Oslo	Under behandling	Ikke lovfestet plan	Sentrum ++			X	X

Sammenhengen til kommunedelplan for blågrønn struktur i byggesonen (Grøntplanen)
Gjeldende Grøntplan ble vedtatt i desember 1993 og er under revisjon. Et revidert planforslag var lagt ut til offentlig ettersyn juni – september 2009.

Grøntplanen omfatter til dels de samme arealene som kommunedelplan for torg og møteplasser. Planene har begge fokus på rekreasjon, parker og turveinett. Grøntplanen er likevel mer rettet mot fysisk utfoldelse og naturopplevelser enn kommunedelplan for torg og møteplasser. Denne understreker de sosiale aspektene ved rekreasjon, og tilrettelegging og utforming av plasser for å fremme god samhandling mellom mennesker. Grøntområdenes rolle som naturområder og tema biologisk mangfold omhandles i hovedsak i Grøntplanen.

De samme arealene kan altså inngå i begge planene, men med ulikt hovedfokus, og derfor med ulike bestemmelser. I slike tilfeller gjelder begge sett av bestemmelser.

Planens innhold

Planen har to hovedfokus:

1. Planen gir en struktur av torg og møteplasser som består av nye og eksisterende møteplasser, og forbindelser dem imellom. Torg og møteplasser både på overordnet og lokalt nivå inngår i strukturen. Arealbruken gis for de fleste plassene med juridisk bindende virkning, og det knyttes bestemmelser og retningslinjer til dem, for å sikre god tilrettelegging og kvalitet.

2. Planen stiller krav til torg og møteplasser for nye utbyggingstiltak. I utpekte "områder for etablering av torg og møteplasser ved byutvikling" formuleres disse kravene som juridisk bindende bestemmelser som må følges opp i reguleringsplan, mens de for øvrig gjelder som veiledende retningslinjer.

Planen fastlegger fem typer torg og møteplasser

Planen vektlegger spesielt "overordnede torg og møteplasser", som omfatter allment tilgjengelige uterom som er møteplass for minst ett byområde. "Byområde" omfatter flere lokale boligområder som fungerer i sammenheng, men som er mindre enn en bydel.



Eksempel på "byområder" er Ila, Briskeby, Høybråten, Bjørndal. Følgende typer torg og møteplasser er fastlagt, hvorav de fire første er definert som overordnede:

- **Torg/plass**, som i stor grad er det vi forbinder med bymessige plasser i indre Oslo og knyttet til sentra i ytre by. Ofte er den avgrenset av bebyggelse, eller eventuelt en annen klar fysisk avgrensning.

- **Annen overordnet møteplass**, som i hovedsak er grøntområder i sin funksjon som møteplasser. Dette kan være parker, store aktivitets-/lekeplasser for barn, større idrettsanlegg, skolehager, grøntområder langs byens største vassdrag, gårdsanlegg i først og fremst ytre by.

Grøntområdenes rolle som møteplasser er forskjellig i indre og i ytre by. I indre Oslo utgjør både torg/plasser og grøntområder ofte klart avgrensede arealer, som helt eller til stor del fungerer som møteplasser. I ytre by er grøntstrukturen mange steder sammenhengende, og møteplassene utgjør mindre, fysisk ikke klart avgrensede arealer inne i grøntområdene. Konsentrasjonen av ulike aktiviteter, gjerne også inntil skoler og andre lokale funksjoner, kan utgjøre grunnlaget for møteplassen. Også grøntområdene langs de åtte viktigste vassdragene i byen (Ljanselva, Alna, Akerselva, Ellingsrudelva, Hoffselva, Makrellbekken, Mærradalsbekken, Lysakerelva) har samme karakter av grøntdrag med punktvis møteplasser.

Grøntområdene langs Oslos vassdrag, langs fjorden, og også andre grøntområder, er sentrale for byens biologiske mangfold. Tilrettelegging av møteplasser og ferdsel i disse områdene må avveies mot naturverdiene. Dette gjelder særlig hvor torg og møteplasser berører områder i kommunens naturdatabase, se eget vedlegg "Temakart naturområder". Nærheten til vann er også viktig for byens særpreg og identitet, og ferdsel og opphold ved sjøen og vassdragene er en viktig kilde til opplevelser.

- **Strøkgate eller annen gate som skal tilrettelegges som møtested** er en gate utenfor sentrum med høy grad av sentralitet og et variert handelstilbud. De har en viktig funksjon som møtested på hele eller deler av strekningen, men også som viktige transportåre for offentlig transport. Til slik gate defineres

i denne planen også tilstøtende allment tilgjengelige sidearealer som skal tilrettelegges og utformes for å øke gatens attraktivitet som møtested.

- **Overordnet forbindelse** er en overordnet turvei eller annen viktig fotgjengerforbindelse til og mellom byens torg og møteplasser. Viktige er også forbindelsene langs sjøen og vassdragene. Det er de overordnede forbindelsenes rolle som sammenknytning av møteplasser, eller i rollen av selv å være møteplass, som er begrunnelsen for at de tas med i dette planforslaget.

- **Lokalt torg/møteplass** er en plass som er viktig som bruksområde for et mindre område enn et "byområde". Disse plassene er utpekt dels som et resultat av medvirkningsprosessen i bydelene, i indre Oslo supplert med en analyse på ortofoto av eksisterende og potensielle plassrom. Innspill fra publikum er også vurdert. Skolegårder er definert som lokale møteplasser.

Kriterier for utpeking av overordnede torg og møteplasser i planen

Både overordnede og lokale torg og møteplasser er viktige for sine brukere. Ofte har de både overordnede og lokale roller. Det har likevel vært vurdert som fornuftig med en prioritering av det store antallet plasser (totalt over 1000), slik at materialet blir lettere håndterbart ved bruk og oppfølging av planen. Inndelingen kan være et utgangspunkt for prioritering av gjennomføring av nye eller oppgradering av eksisterende møteplasser.

Som grunnlag for inndelingen i overordnede og lokale torg og møteplasser i planen ligger en vurdering av følgende forhold:

- rolle: steder som har en rolle som møteplass for et "byområde" som er større enn et "boligstrøk" men mindre enn en bydel
- størrelse: områdene må ha en viss størrelse som gir rom for en viss bredde i mulig aktivitetstilbud. Nødvendig størrelse antas å være større i ytre enn i indre by
- avstand til møteplass: avstand fra bolig/arbeidsplass til møteplass må være så kort at plassen oppleves tilgjengelig og blir brukt. Avstanden antas å kunne være noe større i ytre enn i indre by. Den må korrigeres for vesentlige barrierer
- alle møteplasser langs Oslos åtte hovedvassdrag er i utgangspunktet definert som overordnede

- idrettsanlegg med kunstgressbane defineres som overordnede møteplasser
- tilgjengelighet til et byområde og grad av offentlighet
- lokale prioriteringer: ønsker fra bydelene
- lokalt behov I: vurdering av bydelens særskilte behov og utfordringer knyttet til bl.a befolkningssammensetning, bystruktur og lignende
- lokalt behov II: vurdering av bydelens behov knyttet til prioriterte grupper (barn, unge, eldre osv.)
- gjennomførbarhet: de samarbeidende etatenes vurdering av gjennomførbarhet/samsvar med prosjekter på gang
- forhold til reguleringsstatus: forslaget bør ikke være i strid med nylig vedtatt reguleringsplan (til f.eks. byggeområde)
- et håndterbart antall overordnede plasser per bydel er anslått til mellom 15 og 25

Juridisk bindende bestemmelser skal sikre høy kvalitet og tilrettelegging for ulik bruk.

Det er fastlagt dels generelle bestemmelser som gjelder alle torg og møteplasser, dels bestemmelser som knytter seg til de enkelte typer plasser. Etablering av nye allment tilgjengelige møteplasser ved større utbyggingsprosjekter sikres også i bestemmelsene.

Bestemmelsene skal sikre høy kvalitet ved bl.a. offentlig tilgjengelighet, biologisk mangfold, stedsidentitet, minste arealstørrelse, tilrettelegging for variert bruk og for ulike brukere, universell utforming, trygghet, vegetasjon og vann, sol-, lys- og klimaforhold, frihet fra støy og forurensning, tilrettelegging for sitteplasser.

Planen omfatter både eksisterende og nye torg og møteplasser

De fleste eksisterende torg og møteplasser er planmessig sikret fra før. Vanligvis er de regulert til trafikkområder eller friområder. Men reguleringsbestemmelsene har oftest lite fokus på plassene som møteplasser, og de suppleres derfor med denne planens bestemmelser. I planen er disse torg og møteplassene vist som "**Eksisterende torg/møteplass – reguleringsplan opprettholdes**". Dette gjelder også i de situasjoner hvor torg og møteplasser er regulert til byggeområder, med bestemmelser og eventuelt byggegrenser som sikrer offentlig tilgjengelig areal. I de fleste slike tilfeller anses torg/møteplass sikret, supplert med kommunedelplanens bestemmelser.



I sentre som er regulert og bygd ut i en sammenheng inngår ofte torg/plass. Det er vanlig at slike plasser ikke er regulert til formålet, men vist som ubebygd del av tomta, som i sin helhet er regulert til byggeområde. For å ivareta et utendørs allment tilgjengelig torg som ikke gjenbygges i slike sentra, er det gitt en bestemmelse om dette.

Torg og møteplasser som er vedtatt i reguleringsplan men ikke opparbeidet, er vist på plankartet med et eget symbol.

Enkelte eksisterende torg og møteplasser er ikke sikret planmessig og sikres i denne planen. De er fastlagt som **"ny eller eksisterende plass – reguleringsplan tilsidesettes"** som også omfatter nye plasser. I de tilfeller det gjelder en eksisterende plass kan den være uregulert eller regulert til byggeområde men ikke bygd ut. I disse tilfellene settes gjeldende reguleringsplan til side og erstattes av denne planen, med sine bestemmelser og retningslinjer. Kartet under viser en samlet

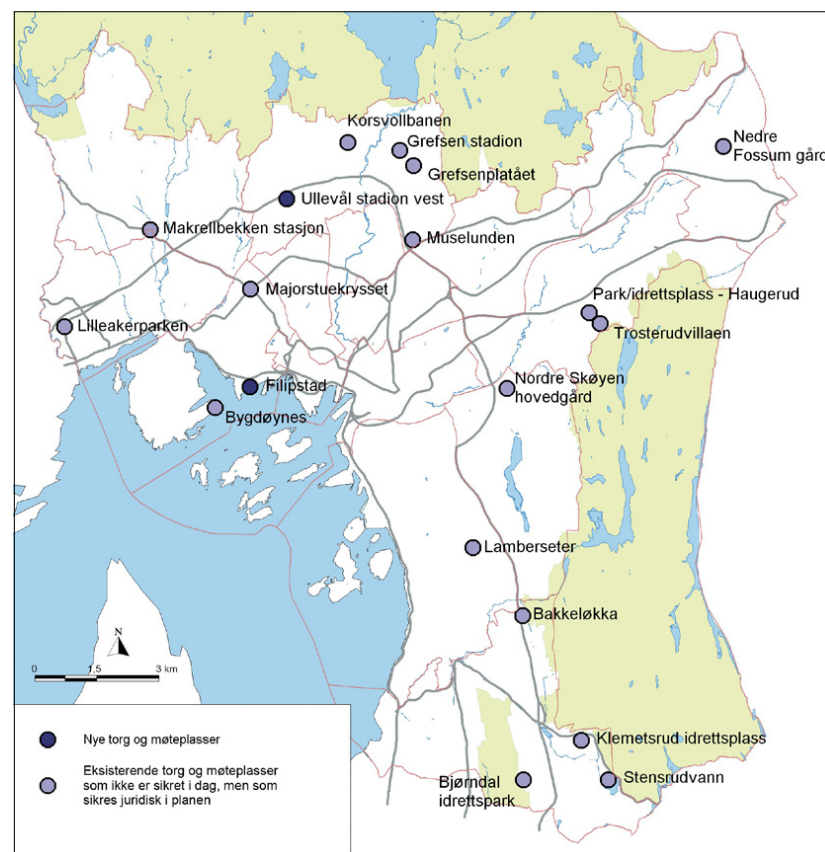
oversikt over planens nye og eksisterende torg og møteplasser.

På side 13 - 17 er vist de torg og møteplasser hvor reguleringsplan er satt til side og erstattes av foreliggende plan.

Område for etablering av torg/møteplass ved byutvikling

For å sikre at behov for torg og møteplasser blir ivaretatt ved nye utbyggingsprosjekter er det definert "områder for etablering av torg/møteplass ved byutvikling" som er fastlagt som byggeområder med bindende bestemmelser. Dette er områder hvor det foreligger vedtak eller forslag om byutvikling, og hvor det pågår eller kan forventes bli satt i gang planlegging, og hvor et viktig moment er at det skal etableres torg og møteplasser som del av en ny allment tilgjengelig byromsstruktur. Hensikten med bestemmelsen er ikke å fastlegge områder hvor det skal skje byutvikling, men hvor en eventuell byutvikling vil utløse krav til torg/møteplasser.

Oversikt over nye og eksisterende torg og møteplasser som sikres juridisk i planen.



I enkelte av områdene er torg og møteplasser fastlagt konkret, i enkelte er de vist som prinsipp, og i enkelte er plassering og omfang ikke avklart. Dette framgår av plankartene. Avgrensingen av områdene er vurdert og eventuelt justert i forhold til om krav om torg og møteplasser er relevant. Følgende områdetyper er tatt med:

- knutepunktområder ifølge kommuneplan 2004
- områder med vedtatte områdeprogram
- områder for regulering til "bypass utvikling" som del av småhusstrategien fra 1997
- område for "Områdeanalyse Sinsen"
- øvrige stasjonsnære områder med utviklingspotensial, se Plan- og bygningsetatens utredningsforslag "Boligutvikling i stasjonsnære områder" datert februar 2006
- Filipstad innenfor fjordbyområdet
- "institusjonelle utviklingsområder" i forslag til kommunedelplan for byutvikling og bevaring i indre Oslo
- enkelte andre utviklingsområder (bl.a. Majorstulokket, Kværnerbyen, Bjerke – Løren osv.)

Bestemmelsene som knyttes til "områder for etablering av torg/møteplass ved byutvikling" stiller krav om at det skal sikres minst et torg/én møteplass for hver 20 000 m² BRA i bebyggelsen, med et areal på minst 5 % av bruksarealet. Minste størrelse på et torg/én møteplass skal være 1 daa, som også er 5 % av 20 000 m².

En grov gjennomgang av enkelte aktuelle utviklingsprosjekter viser at størrelsen på offentlig tilgjengelige torg og møteplasser varierer mye, liksom arealandel avsatt til formålet. I større prosjekter (over 100 000 m² BRA) er det som regel avsatt areal til formålet. I Lodalen – Kværnerområdet er andelen offentlig plass/park i underkant av 7 %, i Ensjø ca. 17 % pluss gater og i Bjørvika 39 % pluss gater. I mindre prosjekter (mellom 5000 m² og 40 000 m²) er det ofte ikke satt av offentlig tilgjengelig plass i planen, noe som kan ha med den konkrete situasjonen å gjøre.

Et byggs BRA sier vanligvis noe om bruksintensiteten, det er konkret og lett forståelig, og er derfor vurdert som et gunstig grunnlag for å stille krav om torg og møteplasser.

Minstekravet på 1 daa areal for nytt torg/møteplass og en minste bredde på 25 m antas å kunne sikre nok størrelse til at man kan få en viss variasjon i typene aktiviteter, og samtidig unngå opplevelse av privatisering av arealet. Eksempler på plasser på omtrent denne størrelsen er Knud Knudsens plass på St. Hanshaugen og den runde plassen på Doblougløkka.

Bestemmelsen om torg/møteplass i nye prosjekter gjelder i tillegg til krav om felles utearealer knyttet til boligutbygging, fordi det er arealer med i stor grad ulik rolle.

Områder med behov for torg og møteplass

er vist på plankartene og er gitt veiledende retningslinjer som skal fokusere på behovet og på hvordan det kan imøtekommes. Som utgangspunkt er valgt en norm på 200 m avstand i indre Oslo og 300 m i ytre by for hvor lang maks avstand (i luftlinje) alle i byen bør ha til nærmeste torg eller møteplass. På plankartene vises med egen skravur de større sammenhengende områdene i byen med større avstand enn dette til nærmeste overordnede eller lokale møteplass, og som defineres som "områder med behov for torg og møteplass".

Luftlinjeavstandene 200 m og 300 m betyr 30 – 50 % lenger reell gangavstand, og kan betraktes som en rimelig gangavstand til holdeplass for buss og trikk. Torg/møteplass er et gode for allmennheten hvor kravene til tilgjengelighet bør kunne sammenlignes med bl.a. offentlig transport og ordinære friområder.

Det foreslås som retningslinje at det ved utbygging over 20 000 m² BRA i disse områdene bør sikres minst ett torg/møteplass, og at behovet vurderes i utbygging under 20 000 m² BRA.

Det er i typiske villastrøk i Oslo vest og på Nordstrand at de største sammenhengende "områder med behov for torg og møteplass" finnes. Dette samsvarer også med områder med generelt svak dekning av utearealer for allmennheten. Holmenkollen og Vinderen – Smestad peker seg ut som de to største områdene. Mindre områder med svak dekning finnes i småhusområder i hele byen, og i den tette byen på Frogner og Majorstua.

Eksempler på typer torg og møteplasser

TORG/PLASS



Sæter



Furuset senter



Damplassen, Ullevål



ANNEN OVERORDNET MØTEPLASS



Årvolldammen



Nordre Lindeberg gård



Haraløkka, Bøler


Kdp for torg og møteplasser. Side 23

Eksempler på typer torg og møteplasser

GATE



Bogstadveien



Markveien, Grünerløkka



"Gladengata" planlagt som nye Ensjøs handlegate

Side 24 Kdp for torg og møteplasser.


FORBINDELSE



Turvei D2, Ensjø



Turvei langs Akerselva, Åmot bru til venstre (Grünerløkka)



Turvei langs Alna på Ammerud



Eksempler på typer torg og møteplasser

LOKALE TORG OG MØTEPLASSER - de små perlene



Badedammen, Grorud



Valkyrie plass, Majorstuen



Skolegård, Bjølsen skole




LOKALE TORG OG MØTEPLASSER - de mange perlene



Sørli plass, Enerhaugen



Eldrepark, Manglerud



Kirkegård, Gamle Aker kirke

6. utfordringer

6.1 Byens møteplasser

Byens møteplasser i det offentlige uterom er varierte og omfatter alt fra plasser og parker til balløkker og bydelstorg. Hver enkelt bruker påvirker byens sosiale møteplasser, gjennom sin bruk og adferd knyttet til uterommene. Til sammen bidrar dette til et komplekst samspill mellom møteplasser og brukere.



DEFINISJON

Byens uterom skal være åpne, tilgjengelige og for alle

I beskrivelsen av byens uterom, brukes betegnelser som offentlig og allmenn. Begge sier noe om grunnleggende kvaliteter ved byens uterom. Ordet offentlig er en motsats til privat og man mener gjerne åpent tilgjengelig. Ordet allmenn kan forstås som "for alle". Ordene allmennhet – allemannsrett – allemannseie, som alle har forstavelen allmenn, spiller på fellesskapets rettigheter.

Herav følger planens definisjon:

"Torg og møteplasser forstås som offentlig tilgjengelige uterom, dvs. felles arenaer som er tilgjengelige for allmennheten".

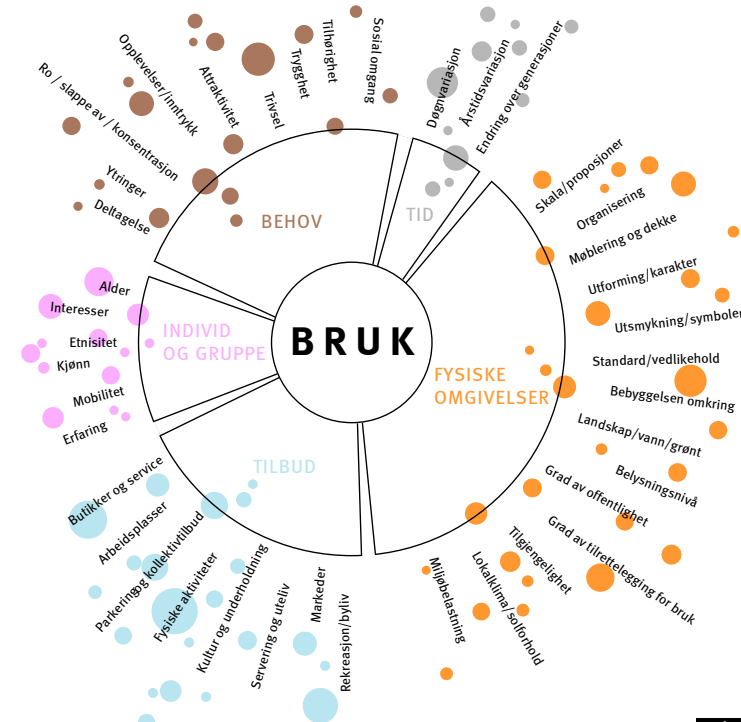
BYENS UTEROM

Arenaer for ulike møter

Byens uterom legger til rette for en rekke former for møter, både planlagte og ikke-planlagte. I de planlagte møtene ligger det grader av utvelgelse både sosialt og fysisk; hvem man ønsker å omgås og hvilke steder man foretrekker å oppsøke.

De ikke-planlagte møtene skjer spontant og finner sted mer eller mindre tilfeldig. Disse møtene kan skje både mellom folk som kjenner hverandre og mellom ukjente. I møtet med folk man ikke kjenner, ligger det et potensial for nye erfaringer, refleksjon og læring, samtidig som konfrontasjoner og utrygghet kan komme til syne i møtet med det ukjente.

"Torg og møteplasser forstås som offentlig tilgjengelige uterom, dvs. felles arenaer som er tilgjengelige for allmennheten"



Faktorer som påvirker bruken av uterommene.



I mange bymiljøer opptrer brukere ofte i "parallele verdener". Man er tilstede samtidig på samme sted, men oppholder seg der uavhengig av hverandre.



*"A city is composed of different kinds of men; similar people cannot bring a city into existence"
Aristoteles*



Møtet med det ukjente

Ulike sosiale og kulturelle tilhørigheter og fellesskap, ulike interesser, behov og preferanser, alder, kjønn osv. påvirker hvordan man opptrer, forholder seg til og bruker omgivelsene. Bykultur og byliv utvikler seg variert, fra sted til sted. Noen byområder fremstår med en mer homogen bykultur, andre er mer sammensatte.

I mange bymiljøer opptrer brukere ofte i "parallele verdener". Man er tilstede samtidig på samme sted, men oppholder seg der uavhengig av hverandre. Det skjer ingen direkte interaksjon og samhandling. Likevel innebærer tilstedeværelsen en tilvenning til det ukjente, der toleransegrensene for ulikhet justeres. Aksept av og fortrolighet til det fremmede, skjer som en gradvis læring. Dette er et første og viktig ledd i en mulig integreringsprosess mellom ulike mennesker. Den sosiale og kulturelle læringen skjer gjerne ubevisst, men forståelsen av normalitet og ulikhet utfordres og justeres. Dette påvirker også den enkeltes oppfattelse av seg selv som individ i forhold til de andre og derav endret praksis i det offentlige rom.

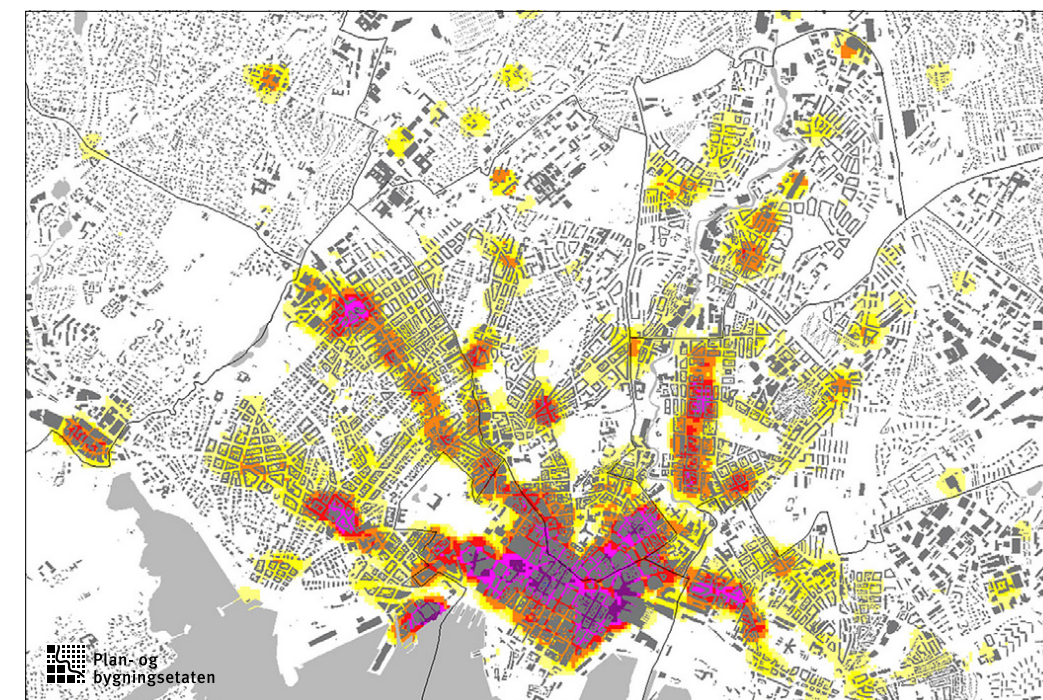
Ulikhet – en del av byens vesen

I "Politikken" skriver Aristoteles: "A city is composed of different kinds of men; similar people cannot bring a city into existence". Dette kan oversettes slik: "En levende by er sammensatt av ulike typer mennesker; like mennesker skaper ikke en by". I dette utsagnet definerer Aristoteles ulikhet til å være en del av byens vesen. Motsetninger er et uttrykk for byens mangfold og liv.

Hvis vi erkjenner at møter mellom ulike mennesker er en del av byens grunnleggende vesen, og at det ligger en verdi i denne ulikheten, får også det offentlige uterommet en sentral rolle i byen. Som arena der ulike mennesker møtes, ligger byrommenes kanskje største utfordring: Hvordan fremme tilstedeværelse av nettopp forskjellige mennesker med ulike preferanser og behov? Om møter skjer eller ikke, kan bare til en viss grad påvirkes av ulike tiltak og tilrettelegginger. Men først og fremst handler dette om fremming av en tolerant og inkluderende bykultur. En forutsetning er at byområder fremtrer som tilstrekkelig varierte, med en intensitet og bredde i tilbudene som trekker mange og ulike brukere til seg.

Bredde i rekreative tilbud bidrar til variert byliv

Utvalget av rekreative tilbud påvirker bylivet. Tilstedeværelse av handel, service, kulturtilbud, ulike serverings- og utelivstilbud og arrangementer trekker folk til seg. Oslos sentrumsområde kan betraktes som en sammenhengende arena for ulike former møter i det offentlige rom. Området har betydning som møteplass både for tilreisende og hele Oslo. Andre steder i byen som har denne intensiteten og det fortettede bylivet kan være større knutepunkt, regionale sentra og strøgater. For øvrig vil innelukkede kjøpesentre også kunne ha denne karakteren for deler av døgnet.



Analysekart for indre Oslo som viser konsentrasjonen av tilbud av butikker, kaféer, restauranter, teater, kino, utstillinger og andre kulturtilbud (fra gult til lilla). Byrom, parker, sjø- og elvefronter og andre uterom som del av byens rekreative arenaer inngår ikke i analysemodellen. Konsentrasjonen av tilbud gir også et bilde av intensitet i byliv. Kartet er utarbeidet av PBE, og baserer seg på foretaksregister og andre GIS-data.

NABOLAGETS MØTEPLASSER

Nabolagets møteplasser prioritert i planen
I denne kommunedelplanen er fokus rettet mot bydelenes og nabolagets arenaer. Byens møteplasser fungerer gjerne både som møteplasser for beboere i nabolaget og for folk fra andre steder i byen. Denne sammensatte og mer overlappende bruken, der nabolagets arenaer har mange brukere med ulik tilhørighet til nabolaget, gir ulike uttrykk for måter å forholde seg til nabolaget på. ("By og byliv i endring", Edward Robbins).



Denne planen fokuserer særlig på barn, unge og eldre.



Høy mobilitet for store deler av byens befolkning gir gode muligheter til å ta i bruk steder langt fra egen bopel. Spesialiserte behov og ønsker tilsier at svært mange forflytter seg aktivt også ved bruk av hverdagslivets møteplasser. Tilbud i nærmiljøet konkurrerer med tilbud andre steder i byen og nærhet er for mange ikke en avgjørende faktor ved valg av møtested.



Fleksibel nabolagsplass som brukes mye til ballspill mm. om sommeren og skøyting om vinteren.



Barn, unge og eldre i fokus

Ved særlig å fokusere på nærmiljøets arenaer tilgodeser man grupper som har begrenset mulighet til å forflytte seg og velge møtested, eller som av ulike årsaker har større behov for møteplasser i nærmiljøet og ulike former for lokal tilknytning.

Grupper som anses å bruke nærmiljøet mest aktivt er barn, unge og eldre, samt voksne som i mindre grad er i arbeid for en kortere eller lengre periode.

Grad av mobilitet påvirker hvilke steder som tas i bruk og kan til en viss grad knyttes til hvordan man forflytter seg. I oppveksten øker aksjonsradiusen med alder. Fram til man blir voksen er barn og ungdom i stor grad knyttet til nærområdenes arenaer og det kollektive transporttilbudet. Aksjonsradiusen avtar igjen for eldre.

Nabolagsarenaer er i stor grad bruksarenaer

Nabolagets plasser kan være svært forskjellige for ulike grupper mennesker. Men noen behov anses som grunnleggende:

- leke- og aktivitetsområder for barn og unge
- rekreasjonsområder og møteplasser for alle, med fokus på tilgjengelighet, aktivitet, trivsel og trygghet
- attraktive urbane møteplasser

For å kartlegge slike arenaer ble det som del av planarbeidet gjennomført en omfattende medvirkningsprosess i samarbeid med bydelene.

Utvikling av møteplasser i det offentlige rom

I det følgende drøftes ulike sosiale og fysiske utfordringer knyttet til utvikling av møteplasser i det offentlige rom. Kommunedelplanens forslag til strategi på disse utfordringene er angitt i blå tekstbokser.



6.2 Sosiale utfordringer

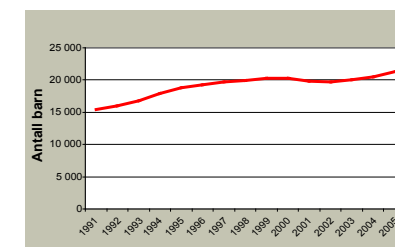
BY- OG BYLIV I ENDRING

Byrekreasjon og hverdagsliv

Som en følge av internasjonale urbaniserings-tendenser, sterk sentralisering og tilflytting til de største byene, er byens attraktivitet som bolig- og rekreasjonsarena økt. Preferansene er endret og en større del av rekreasjonen skjer i selve byen. Fremveksten av urban rekreasjon er både knyttet til det forhold at flere bor sentralt i byen, men også regionens bruk av disse arenaene. Mange og små leiligheter i indre by medfører at nærområdets arenaer blir en forlengelse av de private arenaene. Det faktum at barnefamilier generelt i større grad velger å bo sentralt i byen, medfører at andelen barn i indre by øker.

Ved at hverdagslivet i større grad utspiller seg i sentrale byområder, endres til dels behovene. Å kunne ta i bruk nærområdene ytterligere for opphold, lek og aktivitet aktualiseres. Den byrekreative bruken skjer i stor grad som uorganisert bruk, i et samspill knyttet til uterommene, andre tilleggende tilbud og bolig- og næringsarenaer. For mange inngår lokale tilbud som kaffebarer og uteservering som del av hverdagslivet. Parkene benyttes aktivt både på dag- og kveldstid.

Intensivert bruk av begrensede sentrale områder og ulike brukergruppers behov kan til dels være i konflikt med hverandre. Ulike segregeringstendenser og innvandring bidrar til å forsterke konkurransen om tilgang til attraktive utearealer. Gentrifisering, som uttrykk for en av flere segregeringstendenser, der nye ressurssterke beboere inntar tidligere arbeiderstrøk i byen som Grünerløkka og Grønland, medfører endrede forbruksmønstre



Figuren viser at andelen barn (0 - 15 år) i indre by er økende.

og uttrykk som spesialiserte handels- og servicetilbud, kaffebarer o.l. En mer ensidig bruk av uterommene kommer til syne i homogene boligområder. De multietniske bymiljøene innebærer også nye uttrykk og påvirker gateliv, vareutvalg og typer gateutsalg og markeder.

Nye behov

Et annet forhold som påvirker bruken er endrede sosiale relasjoner. Mange enslige og aleneforeldre velger å bo sentralt i Oslo. En mer utflytende grense for hvor og når arbeid finner sted, der skillet mellom arbeid og fritid er mer utydelig, bidrar til ny bybruk. Spesialiserte bybrukere forflytter seg aktivt rundt i byen og er selektive i forhold til omgivelsenes attraktivitet. Kontakt og relasjoner utvikles gjennom ulike sett av nettverk, og er ikke i like stor grad knyttet til geografisk nærhet som tidligere. "Image" knyttes både til type aktivitet og sted og gir signaler om ønsket identitet og tilhørighet. Hurtige endringer i valg av arenaer, danner motsats til mer stabil bruk knyttet til nabolagsarenaer for lek og opphold.

Stor bredde i typer møteplasser vil gi rom for å dekke ulike brukergruppers behov og et variert og intensivert byliv som kan endre seg over tid og dekke fremtidige behov.

PLANSTRATEGI

Gjennom utvelgelsen av en overordnet struktur for torg og møteplasser bidrar planen til at hver bydel får et variert utvalg av møtesteder som ivaretar et intensivert og mangfoldig byliv og som dekker flere brukeres behov. I indre by prioriteres leke- og aktivitetsarenaer. I ytre by prioriteres møteplasser for mange og ulike brukere, med nærhet til andre typer tilbud og etablerte sentre.

Utvikling av arenaer for aktivitet og mer uorganisert bruk vektlegges og fanges opp i bestemmelse.

Gode eksempler på tilrettelegging for allsidig bruk og aktivitet vises i verktøykassen.





“Jibbepark” (snowboard) på Grünerløkka, eksempel på ny bruk av park vinterstid.



Akebakke i urban setting, utradisjonell bruk av byrommet, Amsterdam.



Den blå stenen i Bergen har blitt selve symbolet på en møteplass.



IDENTITET OG TILHØRIGHET

Å kunne knytte tilhørighet til steder i byen, er viktig for opplevelsen av å høre til og inngå som en del av samfunnet. Mange og ulike brukeres behov bør i denne sammenheng tilgodeses. Menneskers identitet kan knytte seg til sosial og kulturell tilhørighet og til ulike grupper. Kleskode, adferd, ulike hilsener, talemåter, språk og etnisitet signaliserer tilhørighet. Dette kommer til uttrykk i valg av møteplasser og hvordan plassene brukes. Lokale møteplasser kan legge til rette for sosial omgang i hverdagen.

Identitet kan knytte seg både til steder og minner knyttet til disse. Parker og plasser, kulturhistoriske anlegg, statuer, symboler, bylandskap og elver er identitetsskapende elementer i byen. Eksempelvis bidrar gårdsanleggene i ytre by til lokal identitet. Det er behov for både å ta vare på og videreføre eksisterende steders identitet og å revitalisere steder gjennom å fremme ny identitet.

Lokal medvirkning i planarbeidet har påvist steder i byen med identitet og lokal egenart. Den overordnede strukturen av møteplasser fanger opp mange av disse stedene.



Offentlige uterom tas i bruk på nye måter.

PLANSTRATEGI

Retningslinjene gir prosesskrav for lokal medvirkning, for detaljplanleggingen av planforslagets møteplasser, som også fremmer tilhørighet til møteplassene.

Bestemmelse fastlegger at tiltak på torg og møteplasser tar utgangspunkt i natur, vann, kulturminner og andre stedlige karaktertrekk. Bruk av identitetsskapende elementer ved utforming av møteplasser, som “den blå sten” i Bergen, eksemplifiseres i planens verktøykasse.

DEN FLERKULTURELLE BYEN

Oslo har de siste tiårene endret befolknings-sammensetning mot et mer flerkulturelt samfunn. Bydeler som Sagene, Grünerløkka og Gamle Oslo har lenge hatt en etnisk sammensatt befolkning. De senere år har bydeler som Søndre Nordstrand og bydelene i Grorudalen fått økt andel av innvandrere. Det er imidlertid store forskjeller i bydelenes andel flerkulturelle innbyggere.



Større bredde i befolknings-sammensetningen gir ny bruk av uterommene. Flere byforskningsprosjekter har søkt å gi svar på om byens uterom legger til rette for integrasjon mellom ulike brukergrupper eller ikke. Som vedlegg til planen drøfter rapporten “Møtesteder i multietniske bymiljøer” typer møteplasser som har potensial som integrasjonsarenaer.

Rapporten viser blant annet at:

- For de multietniske byområdene er det særskilt behov for bredde i utvalget av typer byrom. Dette for å sikre allsidig bruk og og legge tilrette for flere grupper samme sted.
- Større parker og parselhager er utendørs møtesteder der omgang med familie og venner står sentralt.
- Menns møtesteder knytter seg i større grad til urbane byrom som gater og plasser.
- Kvinnens bruk av uterommene er i større grad knyttet til hverdagsliv, innkjøp og husholdning.
- Parselhager er viktige møteplasser for kvinner i multietniske bymiljøer.
- Grønland er et særskilt intensivt, flerkulturelt byområde, attraktivt for hele regionen. Byområdets særskilte multietniske urbanitet og spesialiserte handel, gir tilhørighet for mange.



- Konsentrasjon av moskeer og andre tros-samfunn bidrar også til denne attraktiviteten.
- Andre former for “fritidskultur” gir andre forutsetninger for bruk av uterommene. Parselhager er viktige arenaer for samvær.
- Ikke-kommersielle tilbud som bibliotek og fritidsklubber er viktige innendørs møtesteder.
- Gentrifisering og fortetting i indre bys multietniske bydeler har gitt økt konkurranse om bruken av uterommene.

For de multietniske byområdene er det særskilt behov for bredde i utvalget av typer byrom.



Parselhager er viktige møteplasser.

PLANSTRATEGI

Møteplassene som inkluderende arenaer for mange og ulike brukere skal vektlegges, ved at det tilrettelegges for opphold for ulike brukergrupper samme sted.

Ved utvelgelsen av overordnede torg og møteplasser er dette tatt spesielt hensyn til ved bredde i utvalget av typer steder, med ulike roller og bruk. Retningslinjene åpner for parselhager som del av denne strukturen.

Forhold som berører utforming av uterom og tilliggende bebyggelse, fanges opp i bestemmelser, retningslinjer og verktøykasse. Eksempelvis størrelse, åpne, oversiktlige utearealer og flere, varierte oppholdssoner som kan legge til rette for sambruk av uterommene.

Verktøykassen og rapporten “Møteplasser i multietniske utemiljøer” drøfter ytterligere tiltak knyttet til dette.

BARN OG UNGE

Konkurranse mellom ulike formål

Barn og unge utfolder seg både gjennom organisert og uorganisert bruk. Barn og unge som ikke i like stor grad har organiserte aktiviteter, er i større grad avhengig av bydelens øvrige møteplassstilbud.

Generell fortetting av indre og ytre by tilsier økt fokus på barn og unges leke- og aktivitetsområder. Steder av betydning for den uorganiserte bruken er gater og plasser, parker, ulike friarealer, "hundremeterskoger", gang- og sykkelveier, skolegårder, barnehager og andre felles uteanlegg. I stor grad er disse arealmessig sikret, men uregulerte grøntområder og ubebygde regulert grunn kan være arealer i fare for gjenbygging.

Rikspolitiske retningslinjer for å styrke barn og unges interesser i planleggingen sikrer i stor grad regulerte og uregulerte friarealer fra å bli gjenbygde. Arealmangel legger press på bruken av friområdene og ønsket om å benytte disse til utbygging for offentlige formål. Tilliggende boligbebyggelse, skoler og barnehager vil kunne ha behov for tilgang til disse utearealene. Det er nødvendig å unngå at to viktige samfunnsnyttige tilbud, som eksempelvis barnehager og friområder utvikles på bekostning av hverandre. For å unngå dette må "grå" arealer eller transformasjonsområder sikres til disse formålene.

Planen viser skolens utarealer som lokale møteplasser. For indre by er et særskilt fokus på utearealer ved skoler og barnehager nødvendig.

Tilrettelegging for barn og unge har i stor grad handlet om lekearealer med ulike skjermings-tiltak, som gjerder, trafiksikkerhetstiltak og annen skjerming mot støy og forurensning. Men oppvekst i by krever at nabolag og by gradvis "tas i besittelse" og inngår som del av barn og unges arena for selvstendighet (jf. Maria Nordström "Barn i stan?", Stads-miljørådets skrift). Ved at barn og unge trekkes inn i alle deler av bylivet, bidrar dette til flerbruk av byrom. Tilrettelegging for lek bør også inkludere voksne, som gjerne er tilstede der barn og unge er. Døgn-, uke- og årstidsvariasjon gir muligheter for å ta i bruk arealer som til andre tider kan være utilgjengelige, som parkeringsplasser ved kjøpesentre. Attraktive steder med tilrettelegging bør

fungere som noder i bystrukturen, gjerne ved krysningspunkter eller med annen variert aktivitet (jf. Dag Yttri, Helsevernetaten).

Barn og unge lite synlige i byplanleggingen

Generelt har barn og unge begrensede muligheter til å fremme og få gjennomslag for sine synspunkter i byutviklingen. I bydelene er det opprettet egne ungdomsråd som fungerer som høringsinstans, blant annet i forbindelse med behandling av plan- og byggesaker. Gruppen har få ressurser og opplever å bli tatt hensyn til i begrenset grad. Som ledd i å kartlegge barn og unges behov, har Norsk Form startet prosjektet "Barnetråkk".



PLANSTRATEGI

Planen sikres planmessig steder av betydning for barn og unge. Bestemmelsene fastlegger kvalitetskrav som skal sikre barns og unges behov.

Ved tilrettelegging av møteplasser skal det særskilt tas hensyn til barn og unges muligheter for fri utfoldelse, lek og aktivitet gjennom prioritering av størrelse på arealer, lokalisering, egnethet og utforming. Lokale barnetråkkregistreringer vil kunne kartlegge hvor barn og unge ferdes, samt si noe om bruk, interesser og behov. Løsninger som fremmer muligheter for samhandling mellom barn, unge og voksne skal prioriteres.

Gode eksempler vises i verktøykassen, blant annet på temporære bruk som ledd i å forankre og uttente ny bruk.

Fortetting av indre og ytre by tilsier økt fokus på barn og unges leke- og aktivitetsområder.



ELDRE

Møteplasser legger tilrette for tilhørighet og sosial omgang lokalt

Eldre er i økende grad en aktiv, mobil og ressurssterk gruppe, men store forskjeller eldre imellom gir varierte behov. Ulike interesser, store forskjeller i økonomi, helse og tilgang på bil og andre transportmidler, gir svært ulik bruk og tilknytning til nærmiljøet. For mange eldre er trygge uterom, butikker og andre service- og kulturtilbud i nærmiljøet avgjørende for dagligliv og sosialt nettverk. Møteplasser i nabolaget vil for mange legge grunnlaget for ulike fellesskap. De mange lokale møteplassene er her svært viktige.

Gater og andre steder med ferdsel og aktivitet kan være gode steder å komme i kontakt med andre. Uformelle møter skjer gjerne i overgangssonen mellom ute og inne, der andre tilbud finnes, kjøpesentre, kaféer, forsamlingslokaler, bibliotek, eldrecenter o.l. Dette er steder det i større grad bør legges tilrette for opphold og sittemuligheter.

Eldresentrene vil for mange danne grunnlaget for daglig livskvalitet, gjennom sosial omgang og aktiviteter. Offentlig tilgjengelige uterom knyttet til lokalsentre og eldrecenter, vil gi eldre opplevelser, stedstilhørighet og følelse av trygghet. For mange eldre som har nedsatt funksjonsevne, er det viktig å kunne kontrollere/mestre mindre "byer" i byen.

Andre viktige møteplasser for eldre er turstier og utsiktspunkter, parker, gravplasser og andre grøntområder, samt områder tilrettelagt for aktiviteter som eksempelvis kulespillet petanque o.l.

Økt tilgjengelighet fremmer mobilitet

Ved å tilrettelegge for økt tilgjengelighet, opphold og rikelig med sittemuligheter ved uterom i nærmiljøet, økes mobiliteten og aksjonsradiusen til fots. Dette gir fysiske og psykiske helsemessige gevinster og øker livskvaliteten for den enkelte. Enkle fysiske tiltak som å redusere høye kanter, ujevnheter og andre hindre, samt etablere fysiske ledelinjer og orienteringspunkter, fremmer tilgjengeligheten.

Å iakttas og være deltagende

Eldre har, som andre aldersgrupper, et variert behov. Møteplasser som favner en større bredde i befolkningen, uavhengig av alder, kjønn, kultur og etnisitet, må by på sammensatte tilbud. Ved utformingen av møteplasser er det behov for større fokus på variasjon av rolige og aktive soner, der både å iakttas og være deltagende er ivarett innen samme møtested, en kvalitet som trolig eldre vil sette spesielt pris på.

Trygghetsfølelsen er viktig

Et viktig trygghetsfremmende tiltak er belysning. Både belysningsnivå, hvilke områder som belyses og hvordan lyset rettes, blant annet ved å kunne se ansiktene til andre, påvirker opplevelsen av uterommet ved å gi større oversikt og kontroll over omgivelsene. Lokalisering av møteplasser i forhold til ulike funksjoner, kollektivtransport og folkestrømmer påvirker også følelsen av trygghet.




De mange lokale møteplassene er særskilt viktige for eldre.

PLANSTRATEGI

De mange lokale møteplassene i nabolaget er særskilt viktige for eldre. Planen fastlegger en struktur av varierte møteplasser, både lokale og overordnede, som legger til rette for allsidig bruk.

Ulike tiltak rettet mot tilgjengelighet og trygghet øker mobiliteten, både ved å redusere hindre og gi bedre oversikt.

Godt tilbud på allment tilgjengelige sittemuligheter er svært viktig. Dette er fanget opp i planens bestemmelser. En egen benkestrategi vil kunne være en oppfølgingsoppgave.



Klart lesbare skiller mellom allment tilgjengelige og private arealer fremmer bruken av det offentlige rom.

OFFENTLIG/PRIVAT

Ønske om høy utnyttelse og overvåking
Planen omhandler uterom som skal være offentlig tilgjengelige. Overvåking og kontroll av uterom kan medføre begrenset handlingsrom for enkelte grupper. Eksempelvis anses skating, gatesalg og annen markedsføring som uønsket i mer halvprivatiserte byområder. Dette er uterom som fremstår som offentlig tilgjengelige, men som begrenser sin offentlighet gjennom bruk av vektore og videoovervåking.

Fare for gjenbygging av offentlige uterom
I eksisterende byområder er det tidvis press på å bygge over allment tilgjengelige torg. Ulike former for gjenbygging vil begrense offentlighetens tilgang. Bruk vil forflytte seg og til dels foregå innendørs i en kontrollert halvoffentlig situasjon. Sentrenes åpningstider styrer når møtestedene er i bruk og man møtes på det kommersielles vilkår.

Utforming av uterom kan bidra i både privatiserende og inkluderende retning. Klare lesbare skiller mellom allment tilgjengelige og private arealer fremmer bruken av det offentlige rom. Tilsvarende kan utflytende grenser begrense bruk.

Adkomster til ulike virksomheter gir sirkulasjon i uterom og kan gi en mer offentlig karakter. Motsatt kan boligadkomster og innsyn til boliger virke privatiserende. Ved å legge til rette for ulike brukere og variert aktivitet, reduseres møteplassens privatiserende karakter. Størrelse kan være en faktor i opplevelsen av en møteplass som offentlig tilgjengelig.



PLANSTRATEGI

I bestemmelsene fastlegges at fysisk overdekking og inngjerding av torg og møteplasser ikke tillates, med noen spesifiserte unntak.

Møteplasser skal utformes slik at de fremstår som allment tilgjengelige for ulike brukergrupper og funksjoner.




UNIVERSELL UTFORMING

Universell utforming fremmer deltagelse for alle i det offentlige uterom

Kravet til økt tilgjengelighet for alle brukere er i ferd med å bli skjerpet. Diskriminerings- og tilgjengelighetsloven stiller krav til universell utforming for alle nyanlegg fra og med 2009.

Universell tilgjengelighet skal fremme deltagelse i det offentlige uterom for alle og øke handlingsrommet for brukere som på ulike måter har reduserte muligheter til å ta del i aktivitetene i uterommene. Fysisk tilrettelegging og omtanke ved utforming reduserer bevegelses- eller orienteringshindre og øker aksjonsradiusen til den enkelte.

Som oppfølging av planen kan et "benkeprogram" for byen legge tilrette for mer opphold og fysisk aktivitet i uterommene for mange brukere.



Universell utforming, her eksemplifisert ved en myk overgang mellom gate og fortau.

Hvorvidt skillet mellom allment tilgjengelige og private arealer er visuelt definerte eller uklare, påvirker oppfattelsen og bruken av byrommene.

PLANSTRATEGI

Ivaretagelse av universell tilgjengelighet ved utforming av møteplasser sikres gjennom egen bestemmelse.

Verktøykassen viser en metode for et "benkeprogram".

BEHOV OG KRAV TIL TRYGGHET

Økende fokus på trygghet

Opplevelsen av utrygghet i byens uterom er økende for mange. Økt oppmerksomhet, blant annet gjennom media, har ført til økt fokus på temaet.


Fysiske tiltak fremmer opplevelse av trygghet

Fysiske tiltak kan fremme opplevelse av trygghet og dette bør tas hensyn til ved tilrettelegging av møteplasser i uterommene.

Eksempler på dette er:

Styring og intensivering av sirkulasjonsstrømmer, som fremmes av varierte tilbud og aktiviteter i tilliggende bebyggelse og uterom. Et visst aktivitetsnivå er særskilt nødvendig på kvelds- og nattestid for at områder ikke fremstår som øde. Aktivt gateliv bidrar til opplevelsen av attraktive og trygge omgivelser. Steder med folk tiltrekker seg flere folk.

Variasjon i tilbud tiltrekker seg også ulike typer mennesker. Det er først og fremst øde eller ensidige bymiljøer med dominans av en type mennesker, som kan virke utrygge. (Jane Jacobs, "The Death and Life of Great American Cities, 1961). En viss sirkulasjon av biltrafikk bidrar også til at gater ikke fremstår som øde. Blindgater, gatetun og enveiskjørt gater kan gi økt opplevelse av utrygghet på grunn av manglende sirkulasjon.



Åpne plasser med god belysning føles tryggere på kveldstid (Newcastle).

Tilliggende bebyggelse bør henvende seg mot uterommene for å kunne bidra til uterommens sosiale kontroll. "Øyne" i gatebildet og fra tilliggende bebyggelse, gir en indirekte justis på bruken. Tilliggende virksomheter får et eierskap til omgivelsene og har en interesse i at uønsket aktivitet ikke skjer.


Tydelige lesbare skiller mellom offentlig tilgjengelige og private arealer, gir klare spilleregler og styrer sirkulasjon og opphold.

God belysning bidrar til økt opplevelse av trygghet. Høyne belysningsnivå i uterommene bør vurderes for særskilte steder.

PLANSTRATEGI

Kommunedelplanen stiller krav til at opplevelse av trygghet skal hensyntas ved utforming og utvikling av byens møteplasser.

Dette gjelder forhold som berører utforming både av uterom og tilliggende bebyggelse, som belysningsnivå, uterommets åpenhet og oversikt, organisering av sirkulasjonsstrømmer for å øke sosial kontroll, "øyne på gata" fra bebyggelsen osv. Dette fanges opp i bestemmelser og verktøykasse.



I bymiljøer med gjennomstrømming av mennesker vil man lettere kunne oppdage og håndtere kriminalitet (Amsterdam).



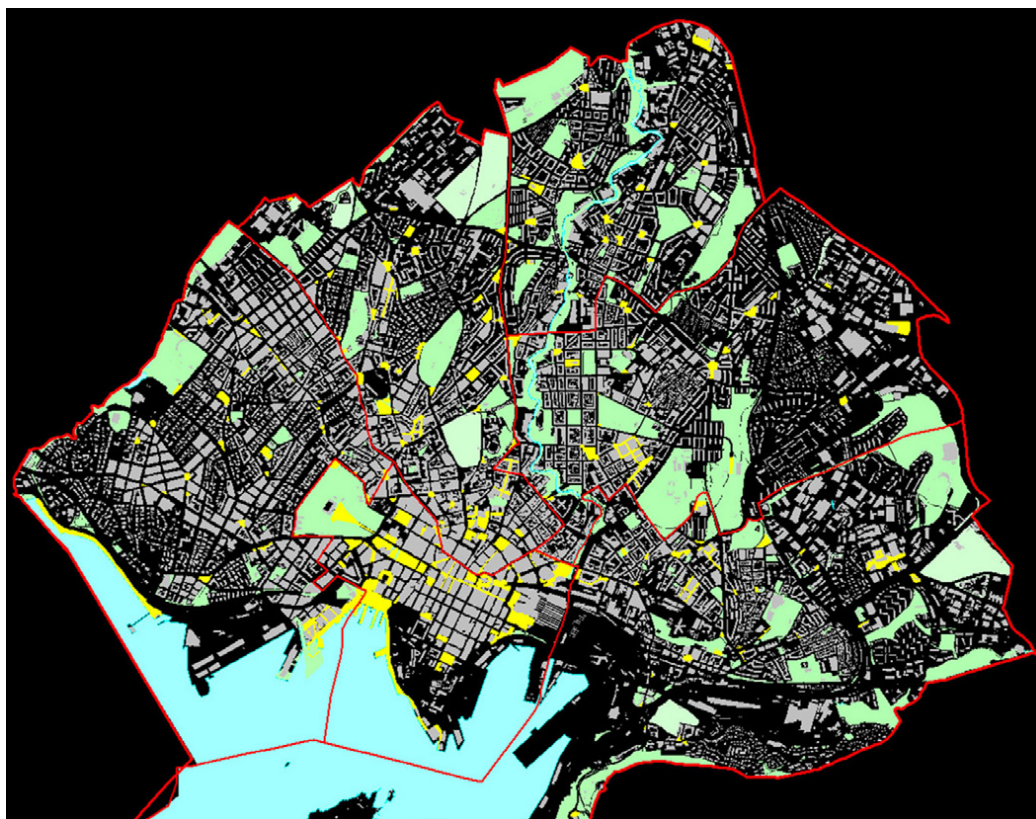
6.3 Fysiske utfordringer

ØKTE AREALKONFLIKTER

En tettare by gir økt arealkonkurranse

Fortetting og bytransformasjon øker presset på utearealene. Den generelle fortettingen gir økt utnyttelse av de bebygde arealene og fører til utbyggingspress på mange offentlige arealer. Uterommens størrelse, beliggenhet og grad av offentlig karakter er under press. Høy arealutnyttelse kan endre uterommens oppholdskvaliteter ved reduserte lys- og solforhold. Storskalerte utbygginger kan også redusere tilgjengeligheten i byen dersom de ikke gir rom for et nett av byrom og forbindelser som knytter seg til den eksisterende byen.

I høringsutkast til "Kommunedelplan for byutvikling og bevaring i indre Oslo" søker man å styre kvaliteter knyttet til uterom gjennom bestemmelser som spesifikt retter seg mot høydekrav knyttet til strøksgatene. Planforslaget har forøvrig høydebegrensninger som forholder seg til områdekarakter og ønsket transformasjon. Her er uterommene ikke styrende for høydekravene, men alle utbygginger skal i følge forslaget ivareta visse lys- og solforhold for tiliggende uterom. Planens forslag til bestemmelse for tilgjengelighet ved store utbyggingsprosjekter, vil kunne sikre en finmasket, gangbasert gatenettstruktur. Planforslaget omfatter bare indre Oslo, og vil bli bearbeidet til nytt offentlig ettersyn.



Byromsstruktur for indre by. Kartet viser "grå" struktur (plasser, torg, gater og kryssområder), grønn struktur (parker og grøntområder som parselhager, skolehager og grønne restarealer) og blå struktur (sjøfront og elvedrag).

Behov for nye møteplasser

Transformasjon av tidligere industriområder krever i stor grad etablering av ny offentlig infrastruktur. Sikring av allment tilgjengelige møtesteder og øvrig byromsstruktur står her sentralt.

Parkering under bakken frigjør arealer

Som ledd i å fristille uterom for parkering, kan parkering under bakken være aktuelt som erstatning. Løsningen muliggjør mer helhetlige opparbeidinger av plassrom og torg og kan bidra til økte oppholdskvaliteter i uterommene dersom arealene frigjøres for parkering på terreng.

I København har man utviklet en annen strategi. Her er over lang tid gateparkering fjernet ved oppgradering av sentrumsnære byrom, som ledd i å øke oppholdsarealene sentralt i byen.

Parkeringsanlegg under bakken krever godt tilrettelagte adkomster. Nedkjøringsramper i selve byrommene bør unngås.



Ubebygde arealer i byen er potensielle møtesteder. Noen tas i bruk som de er, andre krever mer tilrettelegging.

Restarealer – potensielle møteplasser

Restarealer i bystrukturen kan være potensielle lokale møteplasser, som "lommer" i tett bystruktur. Bredere fortau og utvikling av mer småskalerte plassdannelser øker mulighetene for opphold og danner viktige pusterom i en gangbasert bystruktur. Økte gang- og oppholdsarealer øker mulighetene for gatehandel og uteservering. Små plassdannelser vil i tillegg kunne berike områder med estetiske detaljer.

PLANSTRATEGI

I utpekte områder sikrer bestemmelsene at det etableres torg/møteplasser med bestemte kvalitetskrav i forbindelse med store utbyggingstiltak.

Strøksgater, andre overordnede gater og viktige forbindelser sikres ved å inngå i planens overordnede struktur av møteplasser.

Større arealer med potensiale som lokale møteplasser fremkommer av plankart. Muligheten for å utvikle disse bør vurderes i den enkelte plan- og byggesak.

Restarealer i bystrukturen kan være potensielle lokale møteplasser.

MØTEPLASSER I YTRE BY

Behov for fokus på møteplasser i ytre by

Ytre by har i stor grad en spredt bebyggelsesstruktur og flere byområder mangler velfungerende lokale sentre og gode gangbaserte forbindelser selv om de har en mer åpen bebyggelsesstruktur. Aktivitetsnivået ved lokale sentre styres i stor grad av sentrenes åpningstider, som i stor grad gir døde uteområder på kveldstid.

Mangel på mer urbane uforpliktende arenaer

I ytre by fungerer mange uterom som nabolagets nære utearealer, med eksempelvis tilrettelagte lekeplasser og benker. Dette er relativt forpliktende arenaer, basert på tette relasjoner i nabolaget. Det er mangel på mer urbane, flerfunksjonelle og uforpliktende møteplasser, der andre typer aktivitet og møter kan finne sted.

Steder med et slikt potensiale finnes i overgangssonene mellom senter og boliger og i selve boligområdene. Her har uterommene mange steder en romlig utflytende karakter, med lite lesbare skiller mellom offentlige og private utearealer, samt uklare spilleregler for bruk. Flere steder i ytre by tilrettelegges på sikt for en bymessig fortetting rundt stasjonsnære torg. En slik gradvis utvikling vil forhåpentligvis gi flere urbane flerfunksjonelle møteplasser, også i ytre by.

Samlokaliserte tilbud legger tilrette for gode møteplasser

Offentlige tilbud som skoler, barnehager og ulike idrettsaktiviteter er i varierende grad samlokalisert. I tilknytning til disse tilbudene er det potensial til å utvikle nye møteplasser.

Generelt behov for å heve attraktivitet og kvalitet for uterommene, som ledd i gradvis å likestille standard for ytre og indre by vurderes.



I Oslo er det utpekt flere områder egnet for bymessig fortetting. Utgangspunktet er ofte som på bildet (Røa); et veikryss med antydning til senter- og romdannelse, med et stort potensiale for å bli et mer attraktivt møtested.

PLANSTRATEGI

Intensivt samarbeid aktørene imellom og muligheter knyttet til øremerkede midler for Groruddalen og Søndre Nordstrand bør vurderes.

Bestemmelse søker å sikre at tilrettelegging og utforming gir variert og mer intensivt bruk rettet mot ulike brukere.



FARE FOR GJENBYGGING AV EKSISTERENDE PLASSER/TORG I YTRE BY

Lokale, åpne senterborg bør sikres

Drabantbyene er bygd opp rundt lokale nærsetra og det er store forskjeller i sentrenes tilbud.

Større handelssentre utvikles i nærhet til stasjoner med god kollektiv- og biltilgjengelighet. Dette medfører stort utbyggingspress på tilliggende torg og andre utendørs møteplasser, eksempelvis på Lambertseter torg og Grorud senter.

De store handlesentraene legger beslag på store arealer og bryter med lokal romlig skala og struktur. Organisering av sentrene, gjerne med få innganger og orientering mot større parkeringsanlegg, svekker henvendelsen mot tilliggende gater og plasser. Ved å fjerne hele eller deler av de offentlige utearealene, reduseres også muligheten for å legge tilrette for en variert bruk slik som ønskelig.



På kjøpesentere møtes folk både på innsiden og utsiden. En forutsetning for at folk slår seg ned utendørs, er at det er lagt til rette for det. Få sentere har attraktive uteoppholdsarealer.



PLANSTRATEGI

Det er fastlagt planbestemmelse hvor gjenbygging av torg/møteplasser ikke tillates.

Verktøykassen viser eksempler på møteplasser i tilknytning til større kjøpesentre og på nye ikke overbygde sentra.

STEDER BLIR MER LIKE

Økt estetisering av byrommene i indre by Samtidig som steder og byer blir mer like, pågår en internasjonal konkurranse byer imellom, der særpreg, bykultur og attraktive omgivelser står i fokus. Byers identitet er konkurransefaktor, der byrommene og bylivet i seg selv er viktig. Denne konkurransen legger press på oppgradering av sentrale byområder, og medfører økte forskjeller i standard på uterommene. Velstelte og rene byrom er gjerne uttrykk for attraktive og trygge byrom som ledd i denne konkurransen.

Opparbeidelsesstandard og utforming må vurderes i forhold til om dette fremmer bruk eller ikke. Estetiserte utemiljøer kan begrense bruk ved at møblering og overflater forhindrer annen bruk. Oppholdssoner kan være nedprioritert til fordel for mer kommersielle tilbud og tilrettelegginger.

Bruk finner også sted uavhengig av standard på uterommene. Folk skaper sine egne møtesteder. For barn og unge kan møteplasser med liten grad av tilrettelegging være svært attraktive. Å selv kunne påvirke bruken og eksempelvis improvisere ny bruk, kan virke tiltrekkende.

Stedstilpasning og spesialisering må avveies

Ved tilrettelegging av nye og eksisterende møteplasser, må hensynet til i hvor stor grad man skal spesialisere og tilrettelegge for spesifikk bruk avklares. Siden brukergrupper kan ha svært ulike behov, kan det være nødvendig med en viss grad av spesialisering. Mange aktiviteter lar seg likevel innpasse på samme sted. Andre aktiviteter kan være så spesialisert eller medføre støy eller andre ulemper som virker avvisende på annen bruk.

Steder som av mange oppfattes som gode møteplasser, kjennetegnes ved at de kan brukes av mange og ulike brukere. De er allsidige, er av en viss størrelse og rommer muligheter for flere former for bruk samtidig. Denne generaliteten kan betraktes som en motsats til spesialisering. Ved generalisering kan man i imidlertid stå i fare for å forflate uterommene og bryte ned byens stedegne karakter og variasjonsrikdom.

PLANSTRATEGI

Oslos særegne kvaliteter, karakteristika og egenart ved utvikling av byens møteplasser søkes i planen sikret ved utvalgelse av overordnet struktur og ved bestemmelse og retningslinje knyttet til denne.

I planens verktøykasse skal det gis eksempler på planprosesser og gjennomføring som har fokus på stedsidentitet, gjennom nytenking, eksperimentell arkitektur, bruk av humor, kunst og lignende.



NÆRHET TIL GRØNT OG VANN I BYEN

Grønt og vann gir høynet kvalitet og trivsel i uterommene

Nærhet til grønne utearealer fremmer psykisk helse. Kontakt med vegetasjon og vann i byen gir opplevelser knyttet til vekst og årstidsvariasjon. Vann kan gis ulike uttrykk og inspirere til lek og glede. Lyden av vann som risler og fosser gir ro og kan brukes til å dempe trafikkstøy og luftforurensning. Byens naturlige vanndrag og elver inngår som del av møteplassene. Håndtering av overvann på overflaten kan bidra til spennende løsninger, eksempelvis som ved studentboligene på Bjølsen.

Fysisk aktivitet knyttet til vann og grønt

Nærhet til grønt og vann er en del av Oslos særpreg det er naturlig å vektlegge ved utvikling av byens møteplasser. Fokus på biologisk mangfold ved utvikling og detalj-utforming av møteplasser skal bidra til å styrke steders karakter og bidra til gode lokale, bærekraftige løsninger.



Byøkologiske faktorer det skal tas hensyn til ved utvikling av møteplasser:

- størrelse
- korridorer
- overganger/kanter
- artsmangfold
- skikning av vegetasjonen

Både harde og grønne flater i uterommene gir muligheter for fysisk aktivitet som løping, ballspill, lek, klatring, hopping, skating osv. En variasjon av grus-, asfalt- og gressdekker gir fleksibel og variert bruk.

Ulike former for kanter kan avgrense og definere bruksarealer, brukes til å sitte på eller fungere som rail, avsatser og lignende for skatere. Ulike typer ball- og kulespill krever lite utstyr og innbyr til mer spontan deltakelse.

Noen aktiviteter krever større grad av tilrettelegging, som f.eks. klatre- og skateanlegg. Her er god utforming avgjørende for anleggenes krav til å være tilstrekkelig utfordrende.

Prinsipper for biologisk mangfold

Ved utvikling av torg og møteplasser skal det tas hensyn til biologisk mangfold. Grad av tilrettelegging for ferdsel og opphold må avveies i forhold til eventuelle vernehensyn. Utvikling og bruk av møteplasser som del av byens grønne og blå struktur kan være i konflikt med ønsket ivaretagelse av biologisk mangfold.

Byens blågrønne struktur skal styrkes ved at nye tiltak bidrar til å reetablere og skape sammenhenger og forbindelser mellom byens grøntarealer. Det skal tas hensyn til grunnleggende byøkologiske prinsipper ved utvikling møteplasser.

PLANSTRATEGI

Planbestemmelse sikrer vurderinger av muligheten for bruk av vann og vegetasjon for byens møteplasser, samt ivaretagelse av biologisk mangfold.

Overvann fra torg og plasser skal i størst mulig grad håndteres lokalt og vurderes å inngå i selve utformingen. Muligheter for elve- og bekkeåpninger skal vurderes og er sikret i bestemmelse.

Eksempler på gode løsninger er vist i verktøykassen.



DRIFTSNIVÅ

Intensivert bybruk krever økt driftsnivå

Fortetting forebygger kostbar byspredning. Som følge av generell byvekst, fortetting og nye urbane trender er imidlertid bruken av fellesrommene intensivert. Dette medfører stor slitasje og øker behovet for kontinuerlig drift, samtidig som driftsmidlene ikke er økt i samme grad. Økt fokus på uterommens attraktivitet tilsier også høyere driftsstandard, som betyr økte driftsmidler, men også differensiering av driftsstandarder.

Bydelene har fått overført ansvar for store deler av bydelens uteromsstruktur. Dette har medført behov for å styrke bydelens kompetanse knyttet både til planlegging, forvaltning og drift av uterommene. Midler til dette konkurrerer med øvrige budsjettposter i bydelen.

Samordning og koordinering av oppgaver aktørene imellom kan både gi en effektiviseringsgevinst og fremme et mer enhetlig nivå på drift og vedlikehold. Dette påvirker trivsel og følelsen av trygghet i uterommene, og er en oppgave som bør prioriteres.

PLANSTRATEGI

Planbestemmelse stiller krav til bruk av robuste og varige materialer ved utvikling av overordnede møteplasser, som kan bidra til økt kvalitet og redusert driftsbehov.

Bydelene har særskilt påpekt behovet for økte driftsmidler i sine innspill til planen.



FRAGMENTERT FORVALTNINGSANSVAR FOR TORG OG MØTEPLASSER

Mange aktører øker behovet for koordinering av drift og vedlikehold

Mange kommunale og statlige aktører har en rolle i det offentlige rom. Ulike sektorinteresser har ansvar i mange sammenhenger. Dagens situasjon kjennetegnes ved manglende overgripende ansvar for helhet. Også innen drift og vedlikehold er forvaltningsansvaret splittet.

NYE AKTØRER - NYE OFFENTLIG/PRIVATE SAMARBEID

Økt kompleksitet for aktører i uterommet

Økt kompleksitet preger bildet av forvaltere og aktører som både utvikler og drifter det offentlige rom. Nye samarbeids- og utviklingsmodeller gir et mer sammensatt og komplekst bilde enn før. Behovet for koordinering og samordning øker. Behovet for tidlig å avklare offentlighetens interesser knyttet til møteplasser i utbyggingsaker øker.

Utstrakt bruk av medvirkning ved planlegging og utvikling av møteplasser kan sikre at lokale behov ivaretas.

Ansvar for utvikling av uterommene forskyves i mange tilfeller fra offentlig til sivil eller privat sektor. Til det offentlige rom knytter det seg store verdier, også for utbyggerne. Verdien av gode og velfungerende uteområder i nye nabolag kan være et underkommunisert tema. Både det offentlige og private utbyggere er tjent med utvikling av attraktive og gode allment tilgjengelige uteområder, jf. Tidemannsparken. Gjennom utbyggingsavtaler kan kvalitet og omfang på de offentlige arealene konkretiseres og sikres.

Drifts- og vedlikeholdsansvar for arealer og anlegg kan avklares og sikres gjennom utbyggingsavtaler.

PLANSTRATEGI

Sjekkliste for plan- og byggesaksbehandling skal bidra til tidlig avklaring av offentlige interesser knyttet til behovet for uterom og samhandling aktørene imellom.

Verktøykassen vil gi eksempler på vellykkede samarbeidsprosesser mellom private og offentlige aktører.

Utvikling av eksisterende og etablering av nye torg og møteplasser vil i mange områder måtte sikres gjennom utbyggingsavtale.

I utbyggingsavtalene skal kvalitet og standard for opparbeiding konkretiseres og ansvar for drift og vedlikehold fastlegges.

Både det offentlige og private utbyggere er tjent med utvikling av attraktive og gode offentlige uteområder.



Litteraturliste

- By og byliv i endring.** Studier av byrom og handlingsrom i Oslo. Jonny Aspen (red), 2005
- På sporet av byen:** lesninger av senmoderne byliv. Johnny Aspen og John Pløger (red), 1997
- Bo i bysentrum.** By i bosentrum. Guro Voss Gabrielsen og Bård Isdahl, Norsk Form 2005
- Endringsprosesser i norske drabantbyer.** Thorbjørn Hansen og Ingar Brattbakk, Byggforsk 2005
- Byliv og havnefront.** Nicolai Carlberg & Søren Møller Christensen, Københavns universitet 2005
- Open. New Designs for Public Space.** Raymond W. Gastil and Zoë Ryan, Van Alen Institute: Projects in Public Architecture, New York 2004
- Flesh and stone.** The body and the City in Western Civilization, Richard Sennett 1994
- Byens rum.** Byens liv. Jan Gehl og Lars Gemzøe, København 1996
- Gåboka.** Inge Dahlman, Vegdirektoratet 2005
- Allmenningen.** Det urbane fristed. Bergen Byformsenter 2002
- Byens liv.... Gaten som sosial arena.** Oslo. Vegdirektoratet 1998
- Til stede. Byens rom.** Peter Butenschøn og Maren Holsen (red.), Norsk Form 2003
- Fra bakgården til Oslo City** – en casestudie fra Hausmannsområdet Guro Voss Gabrielsen, Mina Hauge Nærland og Cecilia Løyning Stokkeland, Norsk Form/ Husbanken 2004
- Stedelijke vrije tijd.** Multirecreative Milieus in een GIS-model, Plan Amsterdam 2002
- Registrering av arealer med bruksverdi for barn og unge.** En veileder. Prosjektet "Barn og unge: Samfunnsengasjement, medvirkning og innflytelse (1998 – 2003). Vestfold fylkeskommune juni 2001
- Ungdommens stemme i bydel Sagene** – en kartlegging av ungdommers bruk av sitt nærområde. Sigrun Marie Moss, Elin Lindal, Renate Sletholt, Ola Andersbakken, Mari Olea Lie, Universitetet i Oslo/ Norsk Form 2005
- Fellesskap for utvikling, PLA** – medvirkning i praksis. Aune, Foss, Skåra, Kommuneforlaget 2001



Tilleggsdokumenter og bakgrunnsmateriale

Kart som ligger vedlagt

- Vedlegg 1. Plankart indre Oslo.**
Vedlegg 2. Plankart ytre by vest.
Vedlegg 3. Plankart ytre by øst.
Vedlegg 4. Plankart ytre by syd.

Øvrige dokumenter

Forslag til kommunedelplan for torg og møteplasser, datert Plan- og bygningsetaten desember 2007. I denne planrapporten er status og planforslag for hver bydel gjennomgått detaljert.

Bemerkninger ved offentlig ettersyn juni – september 2007.

Referat fra medvirkningsmøter i bydelene, Civitas og Landskapsfabrikken 09.06.2006.

Forhåndsinnspill – sammenstilling av innspill fra private og bydelen 27.09.06.

Møteplasser i multietniske miljøer, Byggforsknotat 83 2006, mars 2006.

Verktøykasse, januar 2009.

Temakart naturområder, 12.02.2008, rev. 08.04.2008.

Prosjektgruppa for planarbeidet pr. Desember 2007

Rune Clausen, Plan- og bygningsetaten
Lars Ove Gidske, Plan- og bygningsetaten
Torsten Glad, Plan- og bygningsetaten (prosjektleder)
Bente Moringen, Plan- og bygningsetaten
Marianne Rooth, Plan- og bygningsetaten
Atle Røiom, Eiendoms- og byfornyelsesetaten
Runar Ovesen, Friluftsetaten
Jenny Ann Flø, Samferdselsetaten
Terje Nordeide, Vann- og avløpsetaten

Målfrid Nytnes har fulgt planarbeidet som enhetsleder i Plan- og bygningsetaten



Plan- og bygningsetaten

Besøksadresse: Vahls gate 1, 0187 Oslo
Postadresse: Boks 364 sentrum, 0102 Oslo

Telefon: 02 180
Telefaks: 23 49 10 01

Internett: www.pbe.oslo.kommune.no
E-post: postmottak@pbe.oslo.kommune.no

kdp **t+m**
kommunedelplan for torg og møteplasser





S-2837

Endret reg.plan med reg.best. for 217/37 m.fl. Bolteløkka, Bevaring m.fl.

Vedtaksdato: 15.01.1986

Vedtatt av: Fylkesmannen

Vedtaksdokumenter: [198603637](#)

Lovverk: PBL 1985 eller før

Høydereferanse: OSLO LOKAL

Merknader: Planen er helt eller delvis opphevet som følge av bystyrets vedtak 23.9.15, Kommuneplan 2015.

Knytning(er) mot andre planer: 5490

Dokumentet består av 2 side(r) inkludert denne.

Plan- og bygningsetaten
Oslo kommune
oslo.kommune.no/plan-bygg-og-eiendom

Besøksadresse:
Vahls gate 1, 0187 Oslo
Postadresse:
Boks 364 Sentrum,
0102 Oslo

Sentralbord: +47 21 80 21 80
Kundesenteret: +47 23 49 10 00
postmottak@pbe.oslo.kommune.no
Org.Nr.: NO 971 040 823 MVA

REGULERINGSBESTEMMELSER I TILKNYTNING TIL FORSLAG TIL ENDRET REGULERINGSPLAN FOR DEL AV BOLTELØKKA.

§ 1. Det regulerte området er på planen vist med reguleringsgrenser.

§ 2. Området reguleres til følgende formål:

- spesialområde - bevaring/boliger
- spesialområde - bevaring/offentlig bygning (skole)
- byggeområde for boliger
- tomt for offentlig bygninger (skole og barnehage)
- felles avkjørsel
- felles gangvei

§ 3. For byggeområdene utenom bevaringsområdene gjelder:

- a) Ved nybygg eller hel eller delvis ombygging skal bygningene ved høyder, form og fasader søkes tilpasset det bevaringsverdige miljø.
4. etasje i byggeområdene øst for Sofies gate skal være tilbaketrukket eller innpasses i skrå takflate over gesims.
- b) Det skal anordnes en bilplass pr. leilighet på 3 rom og mer og 0,6 bilplass pr. leilighet på 2 rom. Dersom det skal oppføres garasje/carport skal dette inngå i bebyggelsesplan for den enkelte eiendom.

§ 4. For spesialområde - bevaring gjelder:

- a) Bygningene tillates bare ombygd, påbygd eller modernisert utvendig under forutsetning av at eksteriøret beholdes uendret eller mest mulig føres tilbake til det opprinnelige utseendet. Før det gis tillatelse til eksteriørendringer, skal det innhentes uttalelse fra byantikvaren.
- b) Dersom bebyggelsen på grunn av brann eller andre årsaker må erstattes av nybygg, tillates det oppført bebyggelse med samme dimensjoner og etasjetall, og forøvrig etter retningslinjene i par.3.
- c) Ubebygde tomter innenfor dette bevaringsområdet skal nyttes til oppføring av bevaringsverdige hus fra andre eller av byområdet hvor de ikke kan bli stående evt. for oppføring av nye hus, etter retningslinjene i par. 3 og 4b
- d) Skilt og reklameinnretninger skal, i den utrekning de berøres av par. 107 i bygningsloven med vedtekt for Oslo, kun settes opp etter å være forelagt byantikvaren til uttalelse.

§ 5. Andre bestemmelser.

- a) Nybygg kan tillates lagt nærmere nabogrensen enn 4 m der dette er naturlig av hensyn til miljøet, der det ikke blir til ulempe for nabobebyggelsen.
- b) Felles avkjørsel fra Ullevålsveien er felles for Ullevålsveien 67 og barnehagetomt.
- c) Fellesareal - gangvei fra Sofies gate er felles for Sofiesgate 79 og barnehagetomt.

Dersom du ønsker å tegne boligkjøperforsikring, vil dette være en omkostning ved kjøpet og premien finansieres gjennom din boligfinansiering.

Både distribusjonskostnad til Emera (kr 5 149 for Borettslagseiendom, kr 7 071 for seksjonert eiendom/aksjebolig og kr 8 623 for enebolig/fritid/tomt) og honorar til Söderberg & Partners (kr 712 for

Produkt og leverandørinformasjon

Forsikringen er plassert hos Gar-Bo Försäkring AB og er formidlet gjennom Söderberg & Partners.

Söderberg & Partners er en uavhengig og objektiv forsikringsmegler med konsesjon fra Finanstilsynet og er oppført i Finanstilsynets virksomhetsregister.

Boligkjøperforsikringen gjelder for kjøp av eiendom solgt etter avhendingsloven.

Forsikringen kan ikke tegnes dersom boligen kjøpes som ledd i egen næringsvirksomhet, mellom personer som bor eller har bodd på boligeiendommen eller kjøpes fra nærstående. Som nærstående regnes familie i opp- og nedstigende linje, samt søsken. Forsikringen kan ikke tegnes ved kjøp av næringseiendom, eller obligasjonsleilighet.

Crawford & Company er spesialister på avhendingsrett og vil på vegne av forsikringsselskapet bistå deg dersom du oppdager en mangel ved boligen du nettopp har kjøpt.

Jeg samtykker til at informasjon om min forsikring kan brukes til statistiske formål av Söderberg & Partners. Informasjonen skal kun brukes som beregningsgrunnlag for forsikringsformål, og er alltid anonymisert. Informasjon kan ikke overleveres til tredjepart.

Garantifond for skadeforsikring

Garantifondet har til hensikt å sikre forsikringstakere dersom forsikringsselskapet ikke er i stand til å oppfylle sine betalingsforpliktelser. Garantordningen omfatter kun forsikringsselskap som har hjemstat, eller har etablert filial, i Norge. Forsikringsgiver for boligkjøperforsikring er Gar-Bo Försäkring AB, som ikke er omfattet av Garantordningen. Det er ingen tilsvarende garantordning i hjemstaten til forsikringsselskapet.

borettslagseiendom, kr 1000 for seksjonert eiendom/aksjebolig og kr 1 480 for enebolig/fritid/tomt) samt fakturagebyr, er medregnet i premietabellen ovenfor, slik at du kun betaler den oppgitte premien.

Det tas forbehold om pris- og vilkårsendringer.

Klage

Söderberg & Partners har fremforhandlet den beste løsningen for boligkjøperforsikring for våre kunder. Dersom du er misfornøyd med forsikringsmeglernes tjenester kan du sende inn en klage. Klagen sendes per e-post til klage@soderbergpartners.no eller per brev til Söderberg & Partners, Postboks 324, 1326 LYSAKER v/klageansvarlig.

Söderberg & Partners vil bekrefte at klagen er mottatt og registrert senest innen 5 virkedager, og klagen skal være ferdig behandlet senest innen 8 uker. Dersom du ikke er fornøyd med vurderingen av den fremsatte klagen, er det anledning for å fremlegge saken til vurdering hos en uavhengig nemnd: Klagenemnda for forsikrings- og gjenforsikringsmeglingsvirksomhet, Sekretariatet v/Finanstilsynet, Postboks 1187 Sentrum. 0107 Oslo.

Spørsmål om forsikringen

Söderberg & Partners (org.nr 965 575 162)
Postboks 324
1326 Lysaker
Tlf. 93 00 00 20
boligkjoperforsikring@soderbergpartners.com
soderbergpartners.no/eiendom

Skade/krav

Crawford & Company
Postboks 133
1338 Sandvika
Tlf. 67 20 91 44 |
boligkjoperforsikring@crowco.no
www.kjoperforsikring.com



OVERSIKT OVER LØSØRE OG TILBEHØR TIL EIENDOMMEN

Oversikten er utarbeidet av Norges Eiendomsmeglerforbund, Eiendom Norge og Advokatforeningens Eiendomsmeglingsgruppe, og er gjeldende fra 1. januar 2020.

Generelt

Lov om avhending av fast eiendom (avhendingslova/avhl.) av 3. juli 1992 regulerer kjøper og selgers rettigheter og plikter ved overdragelse av fast eiendom og andeler i borettslag.

I henhold til avhl. § 3-4 skal eiendommen, når annet ikke er avtalt, overdras med innredninger og utstyr som etter lov, forskrift eller annet offentlig vedtak skal følge med. Det samme gjelder varig innredning og utstyr som enten er fastmontert eller er særskilt tilpasset bygningen, jf. avhl. § 3-5. Loven inneholder ingen detaljert oversikt over hva som omfattes av «innredning og utstyr», og over hva som skal regnes som «fastmontert eller særskilt tilpasset».

Partene kan fritt avtale hva som skal følge med eiendommen ved salg. Bransjens liste over løsøre og tilbehør som skal følge med eiendommen, er en del av avtalen mellom kjøper og selger dersom ikke annet er opplyst i salgsoppgaven, kjøper har tatt forbehold i bud eller avtale på annen måte er inngått. Der intet annet er avtalt, vil løsøre og tilbehør medfølge slik dette fremkommer av avhl. § 3-4 og § 3-5 og denne oversikt.

Produkter og installasjoner som medfølger overdras uten noen form for garantier, utover eventuell gjenværende leverandørgaranti.

Dersom det er noe i nedenstående liste som ikke finnes på eiendommen, vil det heller ikke medfølge.

1. HVITEVARER medfølger der dette er spesielt angitt i salgsoppgaven.
2. HELDEKKENDE TEPPER følger med uansett festemåte.
3. VARMEKILDER, slik som ovner, kaminer, peiser, varmepumper og panelovner, følger med uansett festemåte. Frittstående biopeiser/varmeovner og terrassevarmere medfølger ikke. Det følger ikke med varmekilder i rom som ikke har vegg- eller fastmonterte varmekilder på visning.
4. TV, RADIO OG MUSIKKANLEGG. TV-antennene og fellesanlegg for TV, herunder parabolantenne, og tuneren/dekoder/tv-boks medfølger der dette eies av selger. Veggmontert TV/flatskjerm med tilhørende festeordning samt musikkannlegg følger ikke med (se også punkt 12).
5. BADEROMSINNREDNING/UTSTYR. Badekar, dusjkabinett, dusjvegger, alle fastmonterte speil og hyller, fastmonterte glass- og håndkleholdere, herunder håndklevarmere samt baderomsinnredning, medfølger.
6. GARDEROBESKAP medfølger, selv om disse er løse. Fastmonterte garderobehyller og knagger medfølger. Innredning i garderobeskap, for eksempel løse eller fastmonterte trådkurver, hyller, stenger og lignende, medfølger.

7. KJØKKENINNREDNING medfølger, herunder også åpne, fastmonterte hyller og løs eller fastmontert kjøkkenøy.

8. MARKISER, PERSIENNER og annen type innvendig og utvendig solskjerming, gardinoppheng, lamellgardiner og liftgardiner medfølger.

9. AVTREKKSVENTILATORER av alle slag, samt fastmonterte aircondition/ventilasjonsanlegg, medfølger.

10. SENTRALSTØVSUGER medfølger med komplett anlegg, herunder slange, munnstykke mm.

11. LYSKILDER. Kupler, lysstoffarmatur, fastmonterte "spotlights", oppheng og skinner med spotlights samt utelys og hagebelysning medfølger. Veggglamper, krokhengte lamper, lysekroner, prismelamper og lignende som er koblet til sukkerbit eller stikkontakt følger likevel ikke med.

12. INSTALLERTE SMARTHUSLØSNINGER med sentral som styrer lys, varme, lyd o.l., samt tilhørende trådløse enheter som brytere, sensorer, kameraer, integrerte høyttalere el. medfølger. Enkle lysstyringssystem f.eks. med en sentral som kun styrer lyspærer eller smartpærer montert i sokkel medfølger likevel ikke.

13. UTVENDIGE SØPPELKASSER og eventuelt holder/hus til disse medfølger.

14. POSTKASSE medfølger.

15. UTENDØRS INNRETNINGER slik som flaggstang, fastmontert tørkestativ, samt andre faste utearrangementer som f.eks. badestamp, boblekar/jacuzzi og liknende utendørs kar, lekestue, lekestativ, utepeis, fastmontert trommel til vannslange, medfølger. Guidekabel/avgrensingskabel til robotgressklipper medfølger, men robotgressklipper og ladestasjon for denne medfølger ikke.

16. FASTMONTERT VEGGLADER/LADESTASJON TIL EL-BIL medfølger uavhengig av hvor laderen er montert.

17. SOLCELLEANLEGG med tilhørende teknisk infrastruktur medfølger.

18. GASSBEHOLDER til gasskomfyr og gasspeis medfølger.

19. BRANNSTIGE, BRANNTAU, feiestige og lignende medfølger der dette er påbudt. Løse stiger medfølger ikke.

20. BRANNSLUKNINGSAPPARAT, BRANNSLANGE og RØYKVARSLER medfølger der dette er påbudt. Det er eier og brukers plikt til å se til at utstyret forefinnes på enhver eiendom. Hvis annet ikke er uttrykkelig avtalt, skal dette derfor alltid følge med ved salg av eiendom.

21. SAMTLIGE NØKLER til eiendommen som selger er i besittelse av skal overleveres kjøper på overtakelsen, herunder nøkler til eventuelle boder, uthus, garasjeportåpner e.l. Låses boder, uthus e.l. med hengelås, skal lås og nøkler til disse medfølge.

22. GARASJEHYLLER, bodhyller, lagringshyller og oppheng til bildekk medfølger såfremt de er fastmontert.

Planter, busker og trær som er plantet på tomten, eller fastmonterte kasser og lignende er en del av eiendommen og medfølger i handelen.

Fra hvilepuls til makspuls.

Det er Emera



I Emera følger vi en tydelig rød tråd der kvalitet gjennomsyrrer alt vi gjør. Hos oss kommer du til å ha hvilepuls helt frem til budrunden og makspuls når den er over!

En komplett meglertjeneste

Emera Eiendomsmegling tilbyr en komplett meglertjeneste – fra verdivurdering, klargjøring og koordinering av all markedsføring til overtakelse og gjennomføring av salget.

En prosess du fortjener

Vårt mål er at du, enten du er selger eller kjøper, skal føle engasjement, ærlighet og profesjonalitet gjennom hele prosessen.

Ærlighet varer lengst

Vi tror sterkt på åpenhet og ærlighet og gir ingen urealistiske løfter eller forskjønnede beskrivelser.

Erfaring som gir resultater

Vi sier det som det er – enkelt og greit – fordi vi vet at det gir de beste resultatene. Erfaringen vår bekrefter det, og erfaring har vi mye av.

emera.no



Emera Oslo — Der lokal kjennskap møter ekspertise

Velkommen til Emera Oslo – meglerne med den beste lokalkunnskapen og erfaringen som sikrer deg et topp salg. Vi gjør boligsalget enklere og budrunden morsommere – fra hvilepuls til makspuls. Skal du selge i Oslo? Snakk med oss!



Francis Johansson-Merrick
Daglig leder | Eiendomsmegler | Partner

francis.johansson-merrick@emera.no
+47 951 97 652

Fra hvilepuls til makspuls. Det er Emera.

Forbrukerinformasjon om budgivning

Sist oppdatert med virkning fra 1. juli 2025, i forbindelse med ikrafttredelse av endringer i eiendomsmeglingsloven.



Informasjonen er utarbeidet av Forbrukerrådet, Advokatforeningen ved Lovutvalget for eiendomsmegling, Eiendom Norge og Norges Eiendomsmeglerforbund, på grunnlag av bl.a. eiendomsmeglingsloven § 6-8.

Nedenfor gis en oversikt over de retningslinjer som anbefales ved budgivning på eiendommen. Avslutningsvis gis også en kort oversikt over de viktigste rettsreglene tilknyttet budgivning.

Før det legges inn bud på eiendommen oppfordres budgiver til å sette seg inn i all relevant informasjon om eiendommen, herunder salgsoppgave og tilstandsrapport.

GJENNOMFØRING AV BUDGIVNING:

1. Alle bud skal inngis skriftlig til megler, som formidler disse videre til selger. Med skriftlige bud menes også elektroniske meldinger som e-post og SMS når informasjonen i disse er tilgjengelig også for ettertiden. Kravet til skriftlighet gjelder også budforhøvelser, og motbud (bud fra selger), aksept eller avslag fra selger. Før formidling av bud til selger skal megler innhente gyldig legitimasjon og signatur fra budgiver. Kravet til legitimasjon og signatur er oppfylt for budgivere som benytter e-signatur som f.eks. BankID eller MinID.

2. Et bud bør inneholde eiendommens adresse (eventuelt gnr/bnr), kjøpesum, budgivers kontaktinformasjon, finansieringsplan, akseptfrist, overtakelsesdato og eventuelle forbehold som for eksempel usikker finansiering, salg av nåværende bolig ol. Normalt vil ikke et bud med forbehold bli akseptert før forbeholdet er avklart. Konferer gjerne med megler før bud inngis.

3. Megler skal legge til rette for en forsvarlig avvikling av budrunden. I forbrukerforhold (dvs. der selger er forbruker) skal megleren ikke formidle bud med kortere akseptfrist enn kl. 12.00 første virkedag etter siste annonserte visning. Etter denne fristen bør budgivere ikke sette en kortere akseptfrist enn at megler har mulighet til, så langt det er nødvendig, å orientere selger, budgivere og øvrige interessenter om bud og forbehold. Dersom bud inngis med en frist som åpenbart er for kort til at megleren kan avvikle budrunden på en forsvarlig måte som sikrer selger og interessenter et tilstrekkelig grunnlag

for sine handlingsvalg, vil megler fraråde budgiver å stille slik frist.

4. Megler skal ikke formidle bud med forbehold om at budet eller forbehold i budet skal holdes skjult (hemmelig) for andre budgivere og interessenter.

5. Megleren vil uoppfordret gi sin vurdering av det enkelte bud overfor selger, når budet er gitt innenfor fristene i punkt 3.

6. Megleren skal, så langt det er nødvendig og mulig, holde budgiverne skriftlig orientert om mottatte bud, herunder budets størrelse, forbehold og akseptfrist. Megler skal så snart som mulig bekrefte skriftlig overfor budgivere at budene deres er mottatt. For øvrig vil megler, på forespørsel fra andre, opplyse om aktuelle bud på eiendommen, herunder relevante forbehold.

7. Kopi av budjournal skal gis til kjøper og selger uten ugrunnet opphold etter at handel er kommet i stand. Dersom det er viktig for budgiver å bevare sin anonymitet, bør budet formidles gjennom fullmektig.

8. Etter at handel har kommet i stand, eller dersom en budrunde avsluttes uten at handel er kommet i stand, kan en budgiver kreve kopi av budjournalen i anonymisert form.

VIKTIGE AVTALERETTSLIGE FORHOLD:

1. Det eksisterer ingen angrenerett ved salg/kjøp av fast eiendom.

2. Når et bud er inngitt til megler og innholdet i budet er formidlet til selger (slik at selger har fått kunnskap om budet), kan budet ikke kalles tilbake. Budet er da bindende for budgiver frem til akseptfristens utløp, med mindre budet før denne tid avslås av selger eller budgiver får melding om at eiendommen er solgt til en annen. Man bør derfor ikke gi bud på flere eiendommer samtidig dersom man ikke ønsker å kjøpe flere enn en eiendom.

3. Selger står fritt til å forkaste eller akseptere ethvert bud, og er for eksempel ikke forpliktet til å akseptere høyeste bud.

4. Når en aksept av et bud har kommet frem til budgiver innen akseptfristens utløp er det inngått en bindende avtale.

5. Husk at et eventuelt bud fra selger til kjøper (såkalte «motbud»), avtalerettslig er et bindende tilbud som medfører at det foreligger en avtale om salg av eiendommen dersom budet i rett tid aksepteres av kjøper.

Budskjema



Francis Johansson-Merrick
francis.johansson-merrick@emera.no
951 97 652

Emera kontor:
Emera eiendomsmegling Oslo
222 52 222

KJØPESUM KR + omkostninger ihht. opplysninger i salgsoppgaven		
Kjøpet finansieres slik:		
BANK/FINANSIERINGSINSTITUSJON:	REFERANSE & TELEFONNUMMER	SUM:
		Kr.
		Kr.
		Kr.
		Kr.
EGENKAPITAL:		Kr.
TOTALT:		
EGENKAPITAL BESTÅR AV: Salg av nåværende bolig eller annen fast eiendom Disponibelt kontant beløp (bankinnskudd)		
Ønsket overtagelsesdato:		
NÅVÆRENDE BUD ER BINDEDE FOR UNDERTEGNEDE TIL OG MED DEN: Budet er bindende til klokken: 16.00 den dagen, hvis ikke budgiver har angitt et annet klokkeslett, dog ikke tidligere enn kl. 12.00 første virkedag etter siste annonserte visning. Bud skal ikke ha kortere akseptfrist enn 30 minutter fra budet inngis. Bud med kortere frist kan bli avvist.		
Evt. forbehold (eks. finansiering, salg av egen bolig etc.):		

NAVN:	NAVN:
PERSONNR:	PERSONNR:
ADRESSE:	ADRESSE:
POSTNR: POSTSTED:	POSTNR: POSTSTED:
MOB TLF:	MOB TLF:
E-POST:	E-POST:
DATO: STED:	DATO: STED:
SIGNATUR:	SIGNATUR:
Jeg ønsker boligkjøperforsikring	Hvis mitt bud blir akseptert, ønsker jeg at megler forbereder en kjøpekontrakt med boligkjøperforsikring. Avtale om forsikring inngås ikke før jeg undertegner kjøpekontrakten.

IDENTIFIKASJON

Legg ID her

IDENTIFIKASJON

Legg ID her



Din bolig. Din historie.

Det er Emera.

Minnene fra da du eide huset lever videre. Derfor har vi i Emera samarbeidet med de beste i Norge for å skape et prospekt som du ønsker å ta vare på. Men enda viktigere, som tar miljøet på alvor.

Trykt i Norge, sertifisert med miljømerket Svanen og medlem av Grønt Punkt Norge.



Los Digital investerer mye i å ha en moderne og ny maskinpark. Dette bidrar til en vesentlig mer miljøvennlig produksjon.



2041 0848



NO-3619





Fra «Til salgs» til «Solgt!»

Det er Emera.





EMERA

EIENDOMSMEGLING