

Kirkeveien 166B

Velkommen til
din nye bolig







Nøkkelinformasjon

PRISANTYDNING

Kr 2 650 000,-

EIEFORM

Borettslag

OMKOSTNING KJØPER

10 390,-

ANTALL SOVEROM

0

TOTALPRIS

2 660 390,-

ETASJE

3

FELLESKOSTNADER

1 826,- pr. mnd

BYGGEÅR

1967

BRA-I/BRA TOTAL

13/14 kvm

ENERGIKLASSE

D

BOLIGTYPE

Andelsleilighet

TOMTEAREAL

4846 m² (festet)

Din megler



Håkon Hovland

Eiendomsmeglerfullmektig | Partner

hakon.hovland@emera.no

+47 473 51 337



Lys og arealeffektiv 1-roms med balkong I Strøm, fjernvarme, varmtvann & bredbånd inkl. I Perfekt førstegangskjøp

Velkommen til Kirkeveien 166B - En lys og arealeffektiv 1-roms leilighet med solrik balkong, attraktivt beliggende på Nedre Ullevål.

Leiligheten ligger i byggets 3. etg. og har en smart planløsning som utnytter arealet svært godt. Boligen holder en gjennomgående god standard, lyst laminatgulv, glatte malte overflater, et pent kjøkken med praktiske løsninger, store vindusflater samt flislagt bad med gulvvarme. Eiendommen har en etterspurt beliggenhet med kort avstand til både St. Hanshaugen, Majorstuen og Blindern.

Dette er en ypperlig førstegangsbollig eller en praktisk pendlerleilighet med sentral beliggenhet.

Høydepunkter:

Balkong på ca. 3 m²

Kjellerbod og fellesvaskeri

Praktiske skap og hylleløsninger

Lave felleskost. inkl. strøm, fjernvarme, varmtvann og bredbånd





































STOPPEN













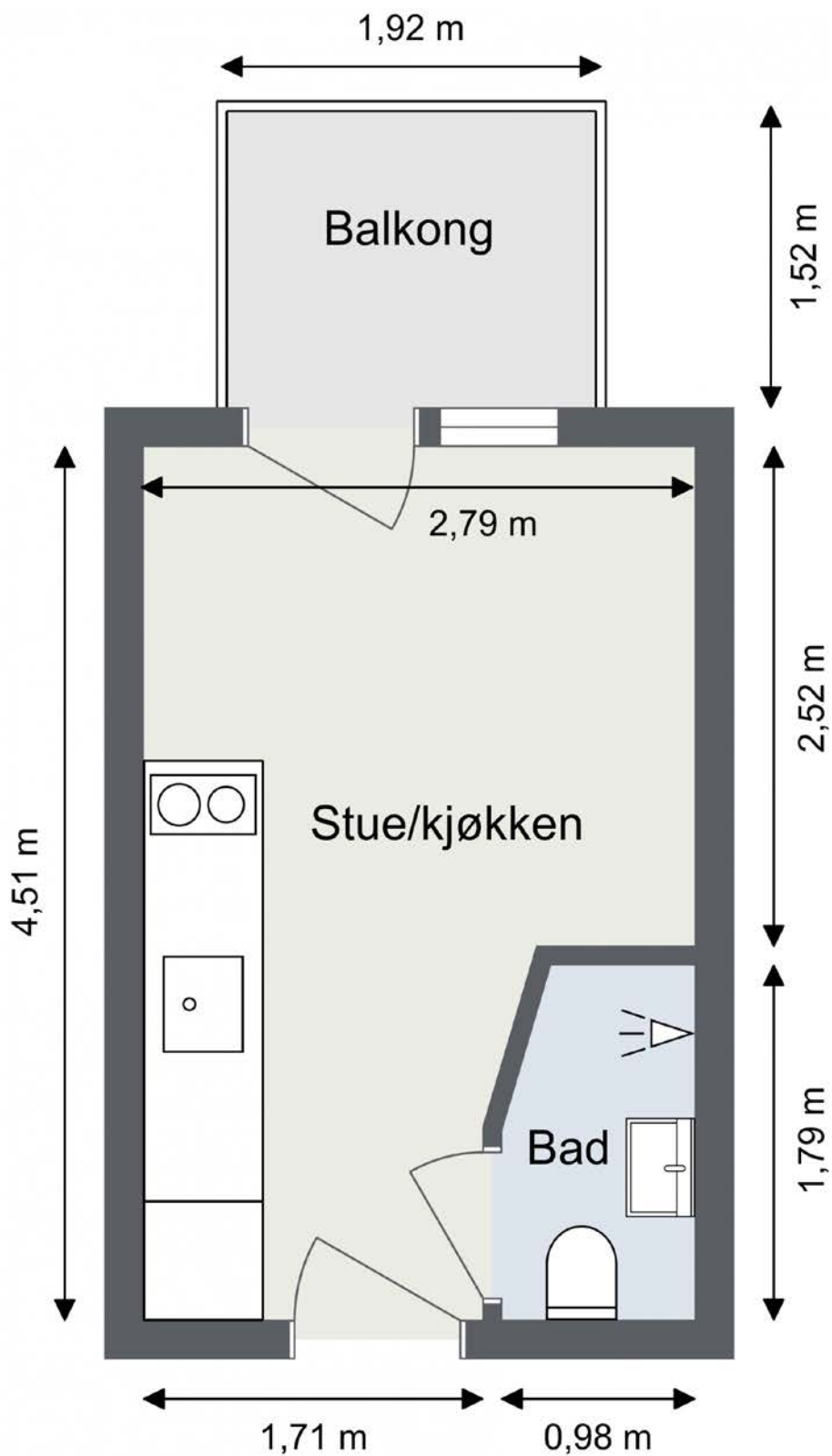




Plantegning



Tyder



KIRKEVEIEN 166B

OM EIENDOMMEN



Økonomi

Prisantydning

Kr 2 650 000

Omkostning kjøper

2 650 000,00 (Prisantydning)

Omkostninger

9 300 (Boligkjøperforsikring* (valgfritt))

545 (Tinglysingsgebyr - hjemmel)

545 (Tinglysningsgebyr - pantedokument)

1 090 (Omkostninger totalt (uten Boligkjøperforsikring))

10 390 (Omkostninger totalt (med Boligkjøperforsikring))

2 651 090 (Totalpris inkl. omkostninger (uten Boligkjøperforsikring))

2 660 390 (Totalpris inkl. omkostninger (med Boligkjøperforsikring))

9 300 (Boligkjøperforsikring* (valgfritt))

10 390 (Omkostninger totalt (med Boligkjøperforsikring))

2 700 390 (Totalpris inkl. omkostninger (med Boligkjøperforsikring))

Estimert totalpris inkl. omk

Kr 2 660 390

Felleskostnader

Felleskostnader kr 1 826,- pr. mnd

Felleskostnader inkluderer: Totale felleskostnader er kr 1 826,- per måned. Dette inkluderer strøm, oppvarming med fjernvarme, varmtvann, bredbånd (100 Mbps), renhold av fellesarealer, vaktmestertjenester, strøm fellesarealer, felles bygningsforsikring, drift og vedlikehold, forretningsførsel, styrehonorar, festeavgift og kommunale avgifter.

Felleskostnadene er fordelt slik:

- Felleskostnader: kr 1 758,-
- Tillegg bredbånd: kr 68,-

Det gjøres oppmerksom på at felleskostnadene vil kunne endres i samsvar med de til enhver tid gjeldende kostnader og vedtak. Felleskostnadene ble sist justert den 01.01.2026. Styret bestemmer om og når felleskostnadene skal justeres.

Fellesgjeld

Det er per 20.04.2026 ikke registrert fellesgjeld på boligen.

Lånebetingelser fellesgjeld: Det er pr. 20.04.2026 ingen lån registrert på borettslaget.

Sikringsordning

Boligselskapet er ikke tilknyttet sikringsordning. For krav på dekning av felleskostnader og andre krav fra lagsforholdet har borettslaget en lovbestemt panterett i andelen foran alle andre heftelser. Pantekravet er begrenset til en sum som svarer til to ganger folketrygdens grunnbeløp på tidspunktet tvangsdekning besluttet gjennomført.

Andre kostnader:

TV/Internett/Bredbånd: Grunnpakke bredbånd fra Telia er inkludert i de månedlige felleskostnadene.

Formuesverdi

Formuesverdi primær: Kr 571 708 (2025)

Formuesverdi sekundær: Kr 2 286 831 (2025)

Info om formuesverdi: Skatteetaten beregner en boligverdi (beregnet markedsverdi for bolig) basert på SSBs statistiske opplysninger om omsatte boliger. I beregningen tas det hensyn til boligens beliggenhet, areal, byggeår og type bolig. Stortinget har vedtatt en ny modell for beregning som skal benyttes fra og med inntektesåret 2026, og den nye modellen henter informasjon om omsatte boliger fra grunnkretser i stedet for kommuner.

Formuesverdien er en prosentandel av den beregnede boligverdien.

Den nye utregningsmodellen kan medføre en høyere eller lavere markedsverdien enn tidligere. Det tas derfor forbehold om at formuesverdien kan bli endret og eventuelt øke ved endelig fastsettelse i skatteåret.

For mer informasjon om formuesverdi, se Skatteetatens nettsider.

Beliggenhet

Boligen har en svært attraktiv og sentral beliggenhet i et etablert og etterspurt boligområde på nedre Ullevål. Området kjennetegnes av rolige, grønne omgivelser, sjarmerende bebyggelse og et godt bomiljø, samtidig som du har umiddelbar nærhet til byens pulserende tilbud.

Nærmiljøet byr på et bredt utvalg av servicetilbud innen kort gangavstand, med dagligvarebutikker, apotek, skoler og barnehager lett tilgjengelig. I tillegg finnes et rikt utvalg av hyggelige kaféer, bakerier og restauranter i området, noe som gir gode muligheter for både hverdagslige og sosiale opplevelser.

Området er kjent for sine mange grønne lunger og parker, med blant annet Stensparken, St. Hanshaugen og idylliske Ullevål Hageby i nærheten. Her er det gode rekreasjonsmuligheter året rundt, enten du ønsker rolige spaserturer, piknik i parken eller mer aktive fritidsaktiviteter. For den treningsinteresserte finnes et variert tilbud med treningssentre, idrettsanlegg, svømmehall og andre fasiliteter i nærområdet.

Det er også kort vei til større friluftsområder som Sognsvann og Nordmarka, som byr på flotte tur- og naturopplevelser gjennom alle årstider.

Området har svært gode kollektivforbindelser med både buss, trikk og T-bane i gangavstand, noe som gir enkel tilgang til sentrum, Majorstuen, Blindern og øvrige deler av byen. For deg som pendler med bil, er det rask adkomst til hovedfartsåreer som Ring 3, med gode forbindelser videre til E18 og E6.

Alt i alt et attraktivt og velfungerende område som kombinerer det beste av byliv og rolige, grønne omgivelser.

Parkering

Borettslaget disponerer ingen parkeringsplasser. Det er beboerparkering tilgjengelig i området. Med beboerparkeringstillatelse kan man parkere hele døgnet, også utover eventuell maksparkeingstid, på plasser reservert for beboere.

Gjeldende priser for beboerparkering i bydelene Frogner, St. Hanshaugen, Gamle Oslo, Grünerløkka og Sagene – innenfor sonene A, B, C, D og E – er som følger:

- Bensin-, diesel- og hybridbiler samt ladbare hybrider: kr 3.850 per år
- Motorsykler og mopeder: kr 1.925 per år
- Elbiler: kr 1.300 per år
- El-motorsykler og el-mopeder: kr 650 per år

Det tas forbehold om endringer i prisene. For oppdatert informasjon, se: oslo.kommune.no – beboerparkering

Adkomst

På høyre side i annonsen finner du et kartutsnitt. Ved å klikke på kartet kan du enkelt planlegge din rute fra valgt startpunkt og helt frem til boligen. Det vil være skiltet ved fellesvisninger for enkel orientering.

Tomt

Tomtetype: Festet

Tomtestørrelse: 4846 m²

Pent opparbeidet tomt med attraktive grøntarealer, frodig vegetasjon og store trær. Eiendommen byr på sitteplasser med benker, lekeapparater for barn samt asfaltert parkeringsplass for både biler og sykler.

Festekontrakt:

Bortfester Claus Borchsvei 19-23 Eiendomsselskap AS har inngått festekontrakt med Kirkeveien 166 II AS.

Festekontrakten ble tinglyst 08.02.2011 og gjelder fra 15.12.2009. Opprinnelig årlig festeavgift utgjorde NOK 105.504. Det ble senere etablert nye vilkår for festeforholdet, tinglyst 08.04.2014 med dagboknummer 290117. I henhold til disse reviderte vilkårene ble den årlige festeavgiften justert til NOK 1.177.200.

Avtalen gir bortfester rett til å regulere festeavgiften årlig med virkning fra 1. januar. Reguleringen skjer i samsvar med utviklingen i konsumprisindeksen (KPI) per 15. november året før reguleringsåret. Første adgang til slik indeksregulering var 01.01.2011, basert på endringen i KPI fra 15.11.2009 til 15.11.2010.

Budsjettert festeavgift for 2025 er kr.: 820 713,-
Budsjettert festeavgift for 2026 er kr.: 851 000,-

Bestemmelsen innebærer at festeavgiften løpende kan oppjusteres i takt med inflasjonen, noe som sikrer at avgiften opprettholder sin reelle verdi over tid.

Beskrivelse av eiendommen

Type eiendom

Eieform: Borettslag

Objektstype: Andelsleilighet

Ferdigattest/brukstillatelse:

Det foreligger ferdigattest for nybygg Kirkeveien 166 - Boligblokk B, datert 29.01.1970.

Det foreligger ferdigattest for:

- Kirkeveien 166 B-C - Bruksendring fra hybelhus til boligblokk, datert 05.01.2012
- Kirkeveien 166 B - Oppføring av 64 balkonger - Hybelhus, datert 21.08.2088

Ferdigattest utstedes av bygningsmyndighetene basert på dokumentasjon mottatt fra kontrollansvarlig når et søknadspliktig tiltak er utført i samsvar med tillatelsen og øvrige krav etter plan- og bygningslovgivningen. Det er viktig å merke seg at selv om ferdigattest foreligger, gir det ingen garanti for at bygget er oppført i henhold til tillatelsen og gjeldende regelverk, eller at det senere er utført arbeid på bygget som ikke er byggemeldt eller godkjent.

Lovlighet, byggetegninger:

Det foreligger godkjente og byggemeldte tegninger, som stemmer med dagens bruk.

Ferdigattest/brukstillatelse datert: 29.01.1970.

Innhold

Leiligheten ligger i 3. etasje og består av følgende rom: Stue/kjøkken i åpen løsning og bad. Balkong på ca. 3 m² med utgang fra stue/kjøkken.

Leiligheten disponerer en bod i kjeller på 1 m².

Areal

BRA - i: 13 m²

BRA - e: 1 m²

BRA - b: 0 m²

BRA totalt: 14 m²

TBA: 3 m²

Bruksareal fordelt på etasje

Kjeller

BRA-e: 1 m² Kjellerbod

3. etasje

BRA-i: 13 m² Bad og stue/kjøkken

TBA fordelt på etasje

3. etasje

3 m² Balkong

Fra 01.01.24 er det innført nye regler for måling og opplysning av areal på boliger.

De nye arealbegrepene er:

Bruksareal BRA:

BRA-i - Internt bruksareal. Arealet innenfor boenheten.

BRA-e - Eksternt bruksareal. Areal av alle rom utenfor boenheten og som tilhører denne, for eksempel eksterne boder.

BRA-b - Innglasset balkong, altan, terrasser.

Andre arealer:

TBA -Terrasser og åpen altan som er tilknyttet boligen.

ALH - Areal med lav himlingshøyde måles på samme måte som BRA, men man ser bort fra krav til himlingshøyde. Arealet inngår ikke i BRA, men opplyses

om sammen med BRA som et tillegg.

GUA – summen av BRA og AHL. Brukes når boligen har gulvareal som ikke er måleverdig på grunn av for eksempel skråtak eller lav himlingshøyde. Arealet oppgis som tilleggsinformasjon til øvrige arealer.

Bygningssakkyndigs

kommentar til arealoppmåling

Innvendig areal er oppmålt på stedet.

Lovlighet, beskrivelse:

Boligens godkjente plantegninger samsvarer med dagens planløsning.

Standard

Dette er en arealeffektiv og praktisk 1-roms leilighet i 3. etasje. Leiligheten har en åpen løsning som utnytter plassen godt, og en egen balkong på ca. 3 m². Vinduene og balkongdøren ble produsert i 2008.

Entré:

Leiligheten har en brann- og lydklassifisert dør (B-30/35dB). Plassen er godt utnyttet med et plassbygd garderobeskap for oppbevaring.

Kjøkken/stue:

Kjøkkeninnredningen er praktisk plassert langs én vegg, noe som gir en effektiv arealutnyttelse og god gulvplass i rommet. Innredningen fremstår moderne med glatte, hvite fronter, laminat benkeplate og flislagt vegg over arbeidsområdet. Kjøkkenet er utstyrt med nedfelt oppvaskum i rustfritt stål samt ventilator over kokesonen.

Rommet fremstår som lyst og arealeffektivt, med en åpen løsning som kombinerer stue, soveplass og kjøkken på en funksjonell måte. Takhøyden på ca. 2,47 meter bidrar til en luftig romfølelse til tross for det kompakte arealet. Store vindusflater sørger for rikelig med naturlig

lys. Rommet er enkelt å innrede og gir naturlig plass til både sovesofa og en mindre arbeidsplass. Oppvarming skjer via radiatorer tilknyttet byggets fellesanlegg.

Balkong:

Fra stuen er det utgang til en hyggelig balkong på ca. 3 m². Balkongen har plass til et lite kafésett og fungerer som en fin forlengelse av oppholdsrommet på varme dager, med gode muligheter for å nyte utearealet i rolige omgivelser.

Bad:

Badet er delikat flislagt og har elektriske varmekabler i gulvet, noe som gir god komfort. Rommet er utstyrt med dusjløsning på gulv, servant med underskap samt vegghengt toalett med innebygget systerne. Rommet har mekanisk avtrekk. Vannrørene er lagt i et rør-i-rør-system, med fordelerskap og hovedstoppekraner plassert på badet. Badet er fra 2008 og har et oppgraderingsbehov.

Overflater:

Gulv: Laminat. Fliser på bad.

Vegger: Sparklede og malte overflater. Fliser på bad.

Himling: Pussede og malte overflater.

Lagring:

Leiligheten disponerer en ekstern bod på ca. 1 m² i kjelleren. I tillegg er det et garderobeskap i entréen.

Hvitevarer: Integrerte hvitevarer medfølger.

Innbo og løsøre: Salgsoppgaven inkluderer NEFs standardliste "Oversikt over løsøre og tilbehør", som legges til grunn med mindre annet er spesifisert i salgsoppgaven.

Gjenstander som er nevnt i standardlisten, men som ikke finnes på eiendommen, vil heller ikke følge med i salget. Alt utstyr og installasjoner som medfølger overtas slik de er, uten garanti, med mindre det foreligger en gjeldende garanti fra produsent eller leverandør.

Kjøper aksepterer at det kan forekomme hull og merker etter montering av inventar og utstyr som ikke er en del av overdragelsen.

Eiendommens tilstand

Takstmann: Magnus Rokke

Type takst avholdt av takstmann: Tilstandsrapport

Sammendrag selgers egenerklæring: Selgers egenerklæringsskjema følger vedlagt salgsoppgaven. Interessenter oppfordres til å gjennomgå dette nøye.

Følgende opplysninger er spesielt viktig å merke seg:

1. Kjenner du til om det er/har vært feil tilknyttet våtrommene, f.eks. sprekker, lekkasje, råte, lukt eller soppskader?
- Ja. Registrert rissdannelser i nedre fuger på bad som kan være symptom av fuktskade. Ikke nok fall i dusj sone mot sluk.

13. Har du ladeanlegg/ladeboks for elbil i dag?
- Ja. Felles parkering utenfor bygget med mulighet for lading av elbil.

Samsvarserklæring: Det fremgår av selgers tilstandsrapporten at det mangler/ikke er fremlagt samsvarserklæring for det elektriske anlegget.

Byggemåte

I forbindelse med salget er det blitt utført en tilstandsrapport av en kvalifisert bygningssakkyndig. Rapporten gir en grundig vurdering av boligens tilstand og påpeker eventuelle avvik som ble oppdaget under beferingen. Tilstandsrapporten og selgers egenerklæring er vedlagt salgsoppgaven, og det er viktig at

interessenter setter seg grundig inn i disse dokumentene før bud legges inn.

Kjøper anses kjent med opplysninger som kommer tydelig frem i tilstandsrapporten, og det vil ikke være mulig å gjøre slike forhold gjeldende som en mangel. Spesielt forhold som er vurdert med TG2 og TG3 bør vurderes nøye, da de indikerer avvik fra normal slitasje og/eller høy alder, noe som kan innebære behov for utbedringer. Bygningsdeler som er merket med TGIU er ikke blitt vurdert av takstmannen.

Beskrivelsen av boligen nedenfor er hentet direkte fra tilstandsrapporten:

Bygning:

Andelsleilighet i boligblokk oppført i 1967. Bygningen har grunnmur i betong. Yttervegger er i stål, betong- og trekonstruksjon, forblendet utvendig med fasadeplater. Etasjeskiller er i betong. Innvendige vegger har sparklet og malte overflater på plater/murpuss.

Tak:

Takkonstruksjonen er et flatt oppforet betongdekke. Yttertaket er tekket med takpapp/folie.

Vinduer:

Vinduer med tolags isolerglass, produsert i 2008.

Dører:

Balkongdør med tolags isolerglass, produsert i 2008. Entrédør i brannklasse B-30 med 35 desibel lydmodstand. Innvendig dør til bad er en glatt dør.

Trapper/adkomst:

Adkomst via felles trapper og personheis.

Balkong/terrasse:

Balkong i stålkonstruksjon, ca. 3 m². Gulvet har terrassebord på tilfarergulv, og rekkverket er i stålkonstruksjon med en høyde på ca. 110 cm.

VVS-installasjoner:

Avløpsrør er i plast. Ledningsnett for vann er et rør-i-rør-system med fordelerskap på bad. Det er dreneringsrør fra fordelerskap med utløp på bad. Tilførsel av vann til installasjoner ligger skjult i konstruksjonen. Leilighetens hovedstoppekraner for varmt- og kaldtvann er lokalisert i fordelerskapet.

Ventilasjon:

Ventilasjon består av mekanisk avtrekk i våtrom, ventilator i kjøkken, spalte i dør og friskluftsentil på yttervegg. Badet har mekanisk avtrekk og luftespalte med lufttilførsel under dør.

Tekniske detaljer:

Oppvarming med radiatorer tilknyttet felles varmeanlegg. Bygningen har dørcalling.

Elektrisk anlegg: Det er foretatt forenklet vurdering av det elektriske anlegget, da det ikke foreligger tilsynsrapport fra det lokale el.-tilsynet. Det elektriske anlegget ligger i hovedsak skjult i konstruksjonen. Sikringstavle med automatsikringer. Kursfortegnelse foreligger i sikringssskap (observert av takstmann).

Når ble anlegget sist rehabilitert eller installert?

- Ukjent.

Løses sikringene ofte ut?

- Ukjent.

Har det vært brann, branntilløp eller varmgang i anlegget?

- Ikke lagt merke til det.

Er det kursfortegnelse, og er antall sikringer i samsvar med denne?

- Kursfortegnelse foreligger i sikringssskap (observert av takstmann)

Når ble det sist gjennomført el-tilsyn i boligen?

- Ukjent.

Bygningsdeler vurdert med TG2:

- Våtromsgulv, bad | I henhold til gjeldende forskrifter om fall mot sluket, skal toppen av membranen ved dørterskel være min. 25 mm høyere enn sluket. I dette tilfellet er det mindre enn dette kravet. Forholdet medfører risiko for at vann kan renne over membranen ved terskel og forårsake vannskade utenfor badets våtsone. Det er ikke fall i dusjsonen, forholdet medfører risiko for at overflatevann ikke renner tilstrekkelig mot sluket. Konsekvensen av forholdet er høyere fuktpåkjenning på konstruksjonen. Det er funnet bom under enkelte fliser. Årsak til bom kan være at det ikke er oppnådd full limdekning, og/eller bruksbelastning. Mindre områder med bom i fliser utløser ingen store skader så lenge større deler av flisen har god limdekning. I dette tilfellet er det registrert bom i et lite område. Forholdet kan endres over tid og området bør kontrolleres med tiden. TG 2 er gitt på grunn av alder sett i forhold til forventet levetid på vannrett sikt, samt nevnte forhold. Dette medfører en økt risiko for lekkasjer som kan gi fuktskader i konstruksjonen.

- Våtromsvegger, bad | Det er registrert rissdannelser i nedre rekke av fliser i dusjsonen, dette er symptom på fuktbelastning. Vegger i våtrom skal ha vannrett sikt (membran) i våte soner. Denne typen konstruksjon har i følge Sintef Byggforsk normalt levetid på ca. 15-20 år og tilstandsvurdering er derfor basert på alder, da konstruksjonen har oppnådd mer enn halvparten av forventet levetid. TG 2 er gitt på grunn av nevnte forhold, nevnte forhold medfører en økt risiko for lekkasjer.

- Innvendig dør, bad | Døren er i rommets våtsone. Det er registrert fuktpåkjenning på nedre del av listverk. TG 2 er gitt på grunn av nevnt forhold.

- Utstyr for sanitærinstallasjoner, bad | Det er ikke etablert dreneringsspalte fra innebygget systerne. Dette medfører risiko for at ev. lekkasjer/fukt i systernekassen ikke blir oppdaget. Skinne under dusjdører har ingen åpning/spalte, som medfører at lekkasjevann fra øvrige installasjoner ikke renner direkte til sluk. Det anbefales å etablere åpning, slik at overflatevann på gulvet renner til

sluk ved en eventuell lekkasje. TG 2 er gitt på grunn av nevnt forhold, samt alder til forventet levetid.

- Kjøkkeninnredning | Det er under befaringen benyttet fuktindikator og utført fuktsøk på utsatte punkter. Det er ikke funnet indikasjoner på fukt utover normale verdier. Det er registrert et hakk i platetoppen, samt mindre svellingsskader. Avtrekk i kjøkkenet er noe svakt, forholdet bør utbedres. TG 2 er gitt på grunn av nevnte forhold.

Bygningsdeler vurdert med TG3:

- Det er ikke avdekket forhold som er vurdert til TG3.

Bygningsdeler som ikke har blitt undersøkt (TGIU):

- Hulltaking, bad | Det er hull i vegg bakom liggende dusj, antageligvis fra hulltaking i forbindelse med tidligere salg. Det er bindingsverk i stål, så det var ikke mulig å benytte fuktmåler i bunnsvill. Det ble brukt pigger mot gipsplaten på veggen, og det ble filmet i åpningen. Det ble ikke funnet indikasjoner på fukt utover normale verdier.

For ordens skyld nevner vi at TGIU står for tilstandsgrad ikke undersøkt, f.eks. fordi en del av bygget ikke har vært tilgjengelig for inspeksjon. Disse delene kan dermed ha feil eller mangler som ikke er avdekket.

Opplystingen over er ikke uttømmende og du oppfordres til å lese og sette deg grundig inn i alt salgsmateriell.

Øvrig informasjon

Adresse

Kirkeveien 166B, 0450 OSLO

Gnr. 47, bnr. 251, snr. 32, ideell andel 1/1

Gnr. 47, bnr. 7, ideell andel 1/1
i Oslo kommune. Andelsnr. 33 i KIRKEVEIEN 166 B
BORETTSLAG med orgnr. 935842476

Selger

Thomas Gylseth Robertsen

Borettslag

KIRKEVEIEN 166 B BORETTSLAG

Organisasjonsnummer: 935842476

Andelsnummer: 33

Kirkeveien 166 B Borettslag er et frittstående borettslag i Oslo kommune. Borettslagets nettside er: <https://kirkeveien166b-borettslag.naborom.no/>

De som kjøper en bolig, blir andelseiere i Kirkeveien 166 B Borettslag. Kirkeveien 166 B Borettslag er under stiftelse, og opprettes ved fradeling fra det eksisterende Kirkeveien 166 Borettslag. Delingen er vedtatt og under gjennomføring, og Kirkeveien 166 B Borettslag vil innen overtakelse være etablert, og eier av eiendommen Kirkeveien 166 B.

Kirkeveien 166B Borettslag vil bestå av 109 andeler / leiligheter i Kirkeveien 166 B. Andelene / leilighetene er del av eierseksjonssameiet Kirkeveien 166 B og C (gnr. 47, bnr. 251).

Eierseksjonssameiet består av 220 boligseksjoner og 21 næringsseksjoner der boligseksjonene er seksjoner 1-108 og seksjon 241 og næringsseksjonene består av seksjonsnummer 218-219 og 226-236. Kirkeveien 166B Borettslag vil eie 109 av boligseksjonene (samtlige boligseksjoner/leiligheter i bygget Kirkeveien 166B). Øvrige 109 boligseksjoner, som utgjør samtlige boligseksjoner/leiligheter i bygget Kirkeveien 166C, vil eies av Kirkeveien 166 Borettslag, som vil endre navn til Kirkeveien 166 C Borettslag.

Heimstaden Bostad Invest 10 AS (Heimstaden Bostad) eier over 3000 boliger i Norge. De fleste av Heimstaden Bostads leietakere kan bo så lenge de ønsker (tidsbestemte kontrakter). Leiligheten som selges er enten sagt opp av leietaker eller har hatt en tidsbestemt leiekontrakt som er utløpt, og inngår som en andel i et nyetablert borettslag. Før årsskiftet 2023/2024 ble eiendommen som leiligheten ligger i overført til borettslaget i to steg. Borettslaget kjøpte først aksjeselskapet som eide eiendommen, oppløste deretter aksjeselskapet og overtok med dette eierskap til eiendommen.

Rehabilitering og større vedlikehold

- 2018: Installert nye porttelefoner
- 2023: Ny belysning i fellesarealer

Kjekt å vite:

- Borettslaget har avtaler om vaktmestertjenester, renhold av fellesarealer og vedlikehold av uteområder.
- Det er ikke heis i bygget.
- Fellesarealene er kameraovervåket.
- Bestilling av skilt til postkasse og nøkler til inngangsdør, kjeller, postkasse og vaskeri gjøres via Naborom.
- Endringer som berører bygningens eksteriør, som oppsetting av private antenner eller markiser, krever styrets forhåndssamtykke.
- Boligen kan ikke benyttes til annet enn boligformål uten styrets samtykke.

Kun fysiske personer kan være andelseiere, og ingen kan eie mer enn én andel. Det finnes unntak for visse juridiske personer og for kreditorer som midlertidig eier en andel for å sikre et krav.

Svar fra styre 29.04.2026:

Foreligger det noen planer om vedlikehold/prosjekter eller lignende i borettslaget i nær fremtid?

- Nei

Har du/dere en oversikt over tidligere

vedlikehold/oppgraderinger i borettslaget som vi kan få

tilsendt?

- 2018: Installert nye porttelefoner
- 2023: Ny belysning i fellesarealer

Er det noen planer om å justere fellesutgifter og/eller fellesgjeld?

- Nei

Dersom borettslaget har felles grunnpakke for tv/internett inkludert i fellesutgiftene. Hvilken leverandør?

- Telia

Er det ellers noe som styret ønsker at vi informerer nye eiere om?

- Nei

Forretningsfører: OBF

Borettslagets forsikringselskap: Chubb

Polisenummer fellesforsikring: NOFRNA07253

Husdyr: Dyrehold skal godkjennes av styret i brl., og er tillatt så lenge det ikke er til ulempe for andre i borettslaget. Vennligst ikke luft husdyr på selve eiendommen og enhver dyreeier er ansvarlig for å plukke opp etter seg og sitt.

Forkjøpsrett: Det er ikke forkjøpsrett for andelseierne i borettslaget.

Styregodkjennelse: Kjøper skal godkjennes av styret i borettslaget. Dette kan ikke nektes uten saklig grunn. Kjøper er forpliktet til å gjennomføre handelen uavhengig av om kjøper på overtakelsestidspunktet er godkjent av borettslaget som ny andelseier. Risikoen for å bli godkjent som ny andelseier påhviler kjøper. Dersom kjøper på overtakelsestidspunktet ikke er godkjent som ny andelseier, har kjøper ikke rett til å ta eiendommen i bruk jf. borettslagsloven § 4-5 (2). Blir kjøper ikke godkjent som ny eier må kjøper besørge videresalg av andelen. Hjemmelen overføres til kjøper og oppgjør utbetales til selger. Godkjenning kan ta inntil 20 dager.

Regnskap/budsjett/kostnadsøkninger: Megler har

mottatt årsregnskap for 2025 fra forretningsfører 27.04.2026, årsregnskapet er ikke revidert.

- Årsresultat 2025: Overskudd på kr. 379 997,-

- Budsjetert resultat for 2026: underskudd på kr. -5 567,-.

Regnskapet ligger vedlagt salgsoppgaven.

Vedtekter/husordensregler

Vedtekter ligger vedlagt salgsoppgaven. I følge forretningsfører har ikke borettslaget husordensregler.

Energiklasse

D

Info energiklasse

Alle eiendommer som selges eller leies ut, skal ha energiattest. Unntak gjelder blant annet for frittstående bygninger med bruksareal mindre enn 50 m². Det er eier som plikter å fremlegge energiattest og er selv ansvarlig for at opplysningene er korrekte.

Selger har fylt ut fullstendig energiattest, som er lagt ved salgsoppgaven. Megler påtar seg ikke ansvar for informasjonen som fremgår av energiattesten.

Oppvarming

Boligen har følgende oppvarmingskilder:

- Radiatorer tilknyttet felles varmeanlegg
- Varme i gulv på bad

Hvis et rom på visningen mangler fast installert oppvarmingskilde, vil ikke dette bli inkludert i handelen.

Strøm er inkl. i felleskostnadene.

Regulerings og arealplaner

Ny kommuneplan fra 23. september 2015. Oslo

kommune har vedtatt en ny kommuneplan som kan få

betydning for en rekke eksisterende reguleringsplaner i kommunen. For informasjon om eventuelle arbeider eller prosjekter i nærliggende områder, anbefales det å gjøre søk i Oslo kommunes portal for saksinnsyn: <https://www.oslo.kommune.no/plan-bygg-og-eiendom/>.

- Kommuneplan KDP-17. Kommunedelplan for torg og møteplasser. Flate: Områdeavgrensning for indre Oslo og områder for etablering av torg/møteplass ved byutvikling

Reguleringsplanen som gjelder for eiendommen er helt eller delvis opphevet som følge av bystyrets vedtak 23.09.2015 (sak 262) – Kommuneplan 2015 – Oslo mot 2030: Smart, trygg og grønn. Eiendommen er regulert til Offentlig bygning m.tilh.anlegg jf. S-2255. Boligen er også regulert til Flate: Anlegg- og riggområde, andre sikringssoner og vannforsyningsanlegg, jf. S-5058.

Naturmangfold:

- Naturtyper - land, ferskvann og marint (Store gamle trær)

- Naturtyper - land, ferskvann og marint (Erstatningsbiotoper på tresatt mark)

- Rødlistet art - sterkt truet (alm)

- Rødlistet art - sterkt truet (ask)

Pågående plansaker på tomten:

- Saksnummer 202218693: Detaljregulering , Nedre Ullevål 1-4. Saken er under behandling. Lagt ut til høring/off.ettersyn.

Pågående plansaker i nærområde:

- Saksnummer 202454002: Nedre Ullevål terrasse - Boliger. Utarbeidelse av planforslag. Saken er under behandling. Arbeidsmøte avholdt

Pågående byggesaker i området:

- Saksnummer 202511348: Ullevålsveien 114 - 116 - Kirkeveien 153 A-E - Oppføring av boligblokk. Saken er under behandling.

Tinglyste heftelser og rettigheter: Borettslaget har lovbestemt første prioritets pant i andelen for opptil 2 G (folketrygdens grunnbeløp). Pantet dekker borettslagets krav på felleskostnader samt andre krav borettslaget måtte få mot andelseieren. Kommunen har legalpant for eventuelle ubetalte kommunale skatte- og avgiftskrav.

I borettslagets festerett er det tinglyst følgende servitutter/heftelser:

- Feste kontrakt, tinglyst den 08.02.2011, dagboknummer 106210. Gjelder fra dato: 15.12.2009. Årlig festeavgift: NOK 105.504. Pant for forfalt festeavgift. Bestemmelser om regulering av leien. Med flere bestemmelser. Gjelder feste. Gjelder denne registerenheten med flere.

- Nye vilkår, tinglyst den 08.04.2014, dagboknummer 290117. Årlig festeavgift: NOK 1.177.200. Bestemmelser om regulering av leien. Pant for forfalt festeavgift. Med flere bestemmelser.

- Erklæring/avtale, tinglyst den 01.09.2014, dagboknummer 729406. Rettighetshaver:CLAUS BORCHSVEI 19-23 EIENDOMSSEL A. Org.nr: 991734880. Rett til å montere antenner m.m. Bestemmelse om adkomstrett. Med flere bestemmelser. Gjelder feste. Gjelder denne registerenheten med flere.

- Bestemmelse om veg, tinglyst den 22.10.2015, dagboknummer 980861. Midlertidig dispensasjon fra bygningsloven. Nedre Ullevål godkjennes inntil videre i sin nåværende bredde. Plikt til fremtidig vederlagsfri avståelse av veigrunn til Oslo kommune. Kan ikke slettes uten samtykke fra Oslo kommune. Gjelder feste. Gjelder denne registerenheten med flere.

Tinglyst grunndata på eiendommen:

- Seksjonering, tinglyst den 20.02.2009, dagboknummer 123967. Opprettet seksjoner.

- Resek/ending formål/brøk/tilleggsdel, tinglyst den 22.01.2014, dagboknummer 61923.

- Resek/tilleggssek, tinglyst den 22.01.2014, dagboknummer 61923. Nye seksjoner.

I forbindelse med oppgjør og overtagelse av andelsleiligheten vil hjemmel til festeretten overføres fra

Tinglyste heftelser

dagens hjemmelshaver til borettslaget.

Legalpant: Borettslaget har legalpant på inntil 2G som sikkerhet for betaling av felleskostnader. Dette betyr at borettslaget har prioritet over tinglyste lån når det gjelder betaling av felleskostnader, og kan kreve inn pengene før andre kreditorer, selv om de har lån registrert på andelen.

Vei, vann og avløp

Eiendommen er tilknyttet offentlig vann- og avløpssystem. Stikkledningene fra eiendommen og ut til det kommunale nettet er private. Adkomst til eiendommen skjer via offentlig vei.

Utleie

Adgang til utleie: Det er begrenset adgang til å leie ut leiligheter i borettslag. Andelseier kan uten å søke godkjenning leie ut boligen i opptil 30 døgn i året. Dersom andelseier har bodd i boligen i minst ett av de siste to årene, kan boligen leies ut i inntil tre år med styrets samtykke, jf. borettslagslova §§ 5-5 og 5-6.

Radonmåling

Selger har ikke utført radonmåling. Det er ikke krav om dette med mindre boligen er helt eller delvis utleid.

Diverse

Borettslagsmodellen innebærer at borettslaget eier eiendommen, mens andelseierne eier andeler i borettslaget, som gir borettslaget til en bestemt bolig. Andelseierne har ikke personlig ansvar for borettslagets fellesgjeld, men de må dekke borettslagets løpende utgifter. Manglende innbetaling av fellesutgiftene som følge av andre andelshaveres mislighold, eller dersom borettslaget sitter på fraflyttede og/eller usolgte andeler, må dekkes av de øvrige andelseierne.

Borettslaget har legalpanterett i andelen for krav på

dekning av felleskostnader og andre krav fra borettslaget, på inntil 2 ganger folketrygdens grunnbeløp.

Kjøper og selger er forpliktet til å undertegne standard kjøpekontrakt utarbeidet av Emera i forbindelse med eiendomstransaksjonen. Kjøpekontrakten kan besiktiges hos eiendomsmegler før bud inngis. Kontakt eiendomsmegler for spørsmål.

Selger leverer eiendommen i ryddig og rengjort stand.

Kontraks- grunnlag

Overtakelse

Tidspunkt for overtakelse avtales mellom kjøper og selger.

Forsikring

Boligselgerforsikring: Selger har ikke tegnet boligselgerforsikring.

Boligkjøperforsikring: Kjøper har anledning til å tegne boligkjøperforsikring. Vedlagt i salgsoppgaven følger informasjon om Boligkjøperforsikring fra Söderberg & Partners. Boligkjøperforsikring er en rettshjelpsforsikring som gir trygghet og profesjonell juridisk hjelp dersom det oppdages uventede feil eller mangler ved boligen de neste fem årene. Les mer om Boligkjøperforsikring i vedlagte materiell eller på <https://www.soderbergpartners.no/eiendom/boligkjooper/>

Lovanvendelse

Regelverk og generelle opplysninger

Boligen selges med det inventar og utstyr som i henhold til gjeldende lover, forskrifter eller offentlige pålegg skal følge med eiendommen, jf. avhendingsloven § 3-4.

Fastmonterte eller spesialtilpassede installasjoner og

innredning som anses som varig tilknyttet boligen, følger normalt med i handelen, med mindre det foreligger en særskilt avtale mellom partene om noe annet, jf. avhendingsloven § 3-5.

En standard tilbehørsliste utarbeidet av Norges Eiendomsmeglerforbund (NEF) følger salgsoppgaven, og gjelder som utgangspunkt for hva som inkluderes i salget – med mindre avvik er tydelig avtalt mellom kjøper og selger.

Om informasjonsgrunnlaget

Opplysninger om boligens størrelse og utforming, både innvendig og utvendig, bygger på informasjon hentet fra vedlagte tilstands- og boligsalgsrapport. Innholdet i salgsoppgaven er basert på selgers informasjon, fagkyndig vurdering, samt opplysninger fra offentlige registre som kommunen og Kartverket. Det er viktig at kjøper setter seg grundig inn i alle salgsdokumentene, herunder salgsoppgave, tilstandsrapport og selgers egenerklæring. Kjøper anses for å være kjent med forhold som er tydelig beskrevet i salgsdokumentene, slike forhold kan ikke senere gjøres gjeldende som en mangel ved boligen. Dette gjelder uavhengig av om dokumentene er lest.

Det kan være forskjell mellom boligens faktiske bruk av rom og det som er godkjent av myndighetene. Alle interessenter anbefales derfor å undersøke eiendommen nøye, gjerne sammen med fagperson, før bud gis. Dersom kjøper velger å kjøpe uten å ha sett eiendommen, kan det ikke etter overtakelse reklameres på forhold som burde ha vært oppdaget ved en ordinær gjennomgang.

Dersom det oppstår behov for ytterligere avklaringer, oppfordres interessenter til å kontakte eiendomsmegler eller egne rådgivere før de gir bud.

Slitasje og bruk

Det må også forventes at eiendommer som har vært i bruk, vil kunne ha tegn til slitasje og eventuelle skader.

Slik normal bruksslitasje og behov for vedlikehold må kjøper påregne, og dette vil normalt ikke gi grunnlag for reklamasjon eller prisavslag.

Avtalerettslig

Partenes rettigheter og plikter reguleres av avtalen mellom partene, og all tilgjengelig dokumentasjon som forelå for kjøper før handelen ble inngått. I tillegg gjelder avhendingsloven. Det gjelder ulike avtalevilkår avhengig av om kjøper er forbrukerkjøper eller ikke, og dette er nærmere forklart nedenfor.

Budgivning og selgers vurdering

På grunn av ulike ansvarsforhold kan selger velge å prioritere bud fra ikke-forbrukere, selv om budet er lavere enn et forbrukerbud. Når kjøper ikke er forbruker, kan selges ansvar begrenses ettersom boligen selges «som den er», noe som kan være av verdi for selger. Det understrekes at selger står fritt til å velge hvilket bud som aksepteres, og er ikke forpliktet til å velge det høyeste.

Alle budgivere må ved inngivelse av bud opplyse om de opptrer som forbruker eller som næringsdrivende/person som handler hovedsakelig som ledd i næringsvirksomhet. Det vil opplyses hvis konkurrerende bud kommer fra en ikke-forbruker.

Forbrukerkjøp – definisjon og vilkår:

Et forbrukerkjøp foreligger når en fysisk person kjøper eiendom uten at formålet hovedsakelig er knyttet til næringsvirksomhet.

En eiendom anses å ha en mangel dersom den ikke oppfyller kravene som følger av avtalen, eller ved brudd på bestemmelser i avhendingsloven §§ 3-2 til 3-8. Det samme gjelder hvis eiendommen ikke samsvarer med det som med rimelighet kunne forventes ut fra blant annet alder, type og synlig tilstand – eller hvis det er tilbakeholdt, eller gitt feilaktige opplysninger, og dette har påvirket avtalen.

Dersom det er avvik mellom oppgitt og faktisk innvendig

areal på minst 2 % og samtidig minst 1 kvadratmeter, kan dette utløse rett til kompensasjon etter § 3-3 i avhendingsloven.

Ved beregning av krav om prisavslag eller erstatning må kjøper selv dekke kostnader med inntil kr 10 000 (som en egenandel).

Ikke-forbruker – definisjon og vilkår:

Dersom kjøper er en juridisk enhet, eller en fysisk person som handler i næringsssammenheng, regnes kjøpet ikke som et forbrukerkjøp.

Ved slike kjøp selges eiendommen «som den er», og selgers ansvar er begrenset til det som følger direkte av avtalen, jf. avhendingsloven § 3-9. I disse tilfellene fravikes § 3-3 andre ledd, og eventuelle arealavvik vurderes etter § 3-8.

Kjøperens plikt til å foreta grundige undersøkelser gjelder også fullt ut for kjøpere som ikke omfattes av forbrukerdefinisjonen.

Budgivning

Bud kan legges inn på nettannonsen på "gi bud" knappen eller via hjemmesiden. Ved elektronisk budgivning kan bud legges inn trygt og enkelt med bank-ID.

Eiendomsmegler kan også kontaktes for tilsendelse av budkjema, og budskjema finnes også i salgsoppgaven.

Alle bud skal inngi skriftlig til eiendomsmegler. Kravet til skriftlighet gjelder også ved forhøyelse av bud, motbud og selgers aksept eller avslag. Før et bud kan formidles til selger må megler innhente gyldig legitimasjon og signatur fra budgiver. Kravet til legitimasjon og signatur er oppfylt dersom budgiver bruker e-signatur som f.eks. bankID. Etter det første budet er inngitt, kan budgiver inngi bud pr e-post eller pr SMS til megler.

Hvis budgiver skal by på eiendommen i henhold til en kjøpsfullmakt må megler kontaktes og fullmakten

oversendes før budgivning.

Et bud bør inneholde eiendommens adresse (eventuelt gnr/bnr), kjøpesum, budgivers kontaktinformasjon, finansieringsplan, akseptfrist, overtakelsesdato og eventuelle forbehold som for eksempel usikker finansiering, salg av nåværende bolig ol. Normalt vil ikke et bud med forbehold bli akseptert før forbeholdet er avklart. Konferer gjerne med megler før bud avgis.

Bud som har forbehold om konfidensialitet ("hemmelige bud") vil ikke bli formidlet til selger. Alle interessenter oppfordres til å inngi bud via eiendomsmegler.

Megler skal legge til rette for en forsvarlig avvikling av budrunden. I forbrukerforhold (dvs. der selger er forbruker) skal megleren ikke formidle bud med kortere akseptfrist enn til kl. 12.00 første virkedag etter siste annonserte visning. Senere bud må ha en akseptfrist som er lang nok til at budet og eventuelle forbehold kan videreformidles til alle involverte parter slik at disse får tid til å områ seg, jf. forskrift om eiendomsmegling § 6-3. Akseptfrist bør derfor være på minimum 30 minutter, og budforhøyelser bør skje senest 10 minutter før fristens utløp. Dersom bud inngis med en frist som åpenbart er for kort til at megleren kan avvike budrunden på en forsvarlig måte, vil megler fraråde budet.

Eiendomsmegler skal så snart som mulig bekrefte skriftlig overfor budgivere at budene deres er mottatt, og vil uoppfordret gi sin vurdering av det enkelte bud overfor selgeren.

Etter at handel har kommet i stand, eller dersom en budrunde avsluttes uten at handel er kommet i stand, kan en budgiver kreve kopi av budjournalen i anonymisert form. Kopi av budjournal gis til kjøper og selger uten ugrunnet opphold etter at handel er kommet i stand.

Hvis budgiver ønsker å være anonym, kan bud fremmes via en fullmektig.

For mer informasjon om budgivningsprosessen, se «Forbrukerinformasjon om budgivning», som er vedlagt salgsoppgaven, eller ta kontakt med megler.

Betalingsbetingelser

Hele oppgjøret må betales samlet fra en norsk bankkonto. Overføringer fra utlandet aksepteres kun unntaksvis, og kun dersom dette er forhåndsavtalt med megler i forbindelse med aksept av budet.

Hvitvasking

Eiendomsmeglere er underlagt lov om hvitvasking, og er blant annet forpliktet til å gjennomføre kundetiltak av både selger og kjøper.

Hvis kjøper ikke bidrar til at megler får gjennomført kundetiltak og dette fører til at avtalen ikke kan gjennomføres eller blir forsinket, er dette et mislighold fra kjøpers side. Et vesentlig mislighold kan gi selger rett til å heve avtalen og til å gjennomføre dekningsalg for kjøpers regning.

Dersom selger ikke bidrar til at megler får gjennomført løpende kundetiltak underveis i oppdraget, må eiendomsmegler stanse gjennomføringen av transaksjonen. Selger vil i et slikt tilfelle ha misligholdt sine forpliktelser, og kjøper vil kunne ha et krav mot selger etter avhendingsloven.

Hvis kundetiltak ikke lar seg gjennomføre, vil Emera eiendomsmegling ikke kunne bistå med handelen eller foreta oppgjør.

Personopplysningsloven

Personopplysninger blir behandlet i samsvar med personopplysningsloven. Se www.emera.no for vår personvernerklæring.

Meglernes vederlag

Fast provisjon: kr 30 000,00

Grunnpakke bolig info** kr 14 300,00

Markedspakke inkl. stor annonse på FINN.no, Emera digital mm kr 24 850,00

Oppgjørshonorar inkl. factoring kr 9 900,00

Tilretteleggingshonorar kr 6 900,00

Visnings-/overtagelseshonorar pr. stk. (INKLUDERT) kr 0,00

Eierskiftegebyr kr 6 725,00

Utlegg:

Selger dekker utlegg i henhold til oppdragsavtalen. Disse er estimert til ca. kr 14 725,00, og omfatter vanligvis innhenting av informasjon fra kommunen, eventuell forretningsfører, samt kopi av tinglyste dokumenter. Total kostnad ved salg til prisantydning: kr 70 675,00. Dette inkluderer både vederlag og stipulerte utlegg.

Ved avbrutt oppdrag:

Dersom oppdraget sies opp eller utløper uten at salget gjennomføres, har megler krav på rimelig vederlag for medgått tid og for utført arbeid. Dette omfatter blant annet vederlag knyttet til tilrettelegging, markedsføring og eventuelle avholdte visninger, samt påløpte utlegg. Timepris ved slik beregning er kr 3500.

Oppdragsansvarlig

Håkon Hovland

Eiendomsmeglerfullmektig | Partner

hakon.hovland@emera.no

Tlf: 473 51 337

Ansvarlig megler

Francis Johansson-Merrick

Daglig leder | Eiendomsmegler | Partner
francis.johansson-merrick@emera.no
Tlf: 951 97 652

Meglerforetaket

Emera No1 AS
Organisasjonsnummer 934963385
Henrik Ibsens gate 40-42, 0255 OSLO
Tlf: 222 52 222

Salgsoppgavedato

28.04.2026

Samarbeidspartnere og

tilknyttede foretak

Emera Norge AS og eiendomsmeglingsforetakene som er tilknyttet Emera har samarbeid med forskjellige foretak som tilbyr forbrukerne produkter eller tjenester i forbindelse med et salgsoppdrag. Våre samarbeidspartene er:

Søderberg & Partners AS - formidler av boligselger- og boligkjøperforsikring

Overo AS - leverandør av digitale oppgjørsskjemaer og overtakelsesprotokoller som også inneholder tilbud til forbruker om tilpassede strøm-, internett - og alarmtjenester

Hvilke produkter/tjenester kjøper og selger får i forbindelse med oppdraget, kan variere ut fra hvor i landet eiendommen ligger.

KIRKEVEIEN 166B

VEDLEGG



EGENERKLÆRINGSSKJEMA

Til orientering vil dette skjema være en del av salgsoppgaven

Meglerfirma	
EMERA Oslo Vest	
Oppdragsnr.	
01260094	
Selger 1 navn	
Thomas Gylseth Robertsen	
Gateadresse	
Kirkeveien 166B	
Poststed	Postnr
OSLO	0450
Er det dødsbo? <input checked="" type="checkbox"/> Nei <input type="checkbox"/> Ja	
Avdødes navn	
Er det salg ved fullmakt? <input checked="" type="checkbox"/> Nei <input type="checkbox"/> Ja	
Hjemmelshavers navn	
Har du kjennskap til eiendommen? <input type="checkbox"/> Nei <input checked="" type="checkbox"/> Ja	
Når kjøpte du boligen?	
År	2025
Hvor lenge har du eid boligen?	
Antall år	0
Antall måneder	8
Har du bodd i boligen siste 12 måneder? <input type="checkbox"/> Nei <input checked="" type="checkbox"/> Ja	
I hvilket forsikringsselskap har du tegnet villa/husforsikring?	
Forsikringsselskap	
Polise/avtalenr.	

Document reference: 01260094

Spørsmål for alle typer eiendommer

Initialer selger: TGR

1

- 1 Kjenner du til om det er/har vært feil tilknyttet våtrommene, f.eks. sprekker, lekkasje, råte, lukt eller soppkader?
 Nei Ja

Beskrivelse

Registrert rissdannelser i nedre fuger på bad som kan være symptom av fuktskade. Ikke nok fall i dusj sone mot sluk.

- 2 Kjenner du til om det er utført arbeid på bad/våtrom?
Svar

Nei

- 3 Kjenner du til om det er/har vært tilbakeslag av avløpsvann i sluk eller lignende?
 Nei Ja

- 4 Kjenner du til feil eller om har vært utført arbeid/kontroll på vann/avløp?
Svar

Nei

- 5 Kjenner du til om det er/har vært problemer med drenering, fuktinnslag, øvrig fukt eller fuktmerker i underetasje/kjeller?
 Nei Ja

- 6 Kjenner du til om det er/har vært utettheter i terrasse/garasje/tak/fasade?
 Nei Ja

- 7 Kjenner du til om det er/har vært problemer med ildsted/skorstein/pipe f.eks. dårlig trekk, sprekker, pålegg, fyringsforbud eller lignende?
 Nei Ja

- 8 Kjenner du til om det er/har vært f.eks. sprekker i mur, skjeve gulv eller lignende?
 Nei Ja

- 9 Kjenner du til om det er/har vært sopp/råteskader/insekter/skadedyr på eiendommen som rotter, mus, maur eller lignende?
 Nei Ja

- 10 Kjenner du til om det er/har vært skjeggkre i boligen?
 Nei Ja

- 11 Kjenner du til om det er/har vært utført arbeid på el-anlegget eller andre installasjoner (f.eks. oljetank, sentralfyr, ventilasjon)?
Svar

Nei

- 12 Kjenner du til om det er utført kontroll av el-anlegget og/eller andre installasjoner (f.eks. oljetank, sentralfyr, ventilasjon)?
 Nei Ja

- 13 Har du ladeanlegg/ladeboks for elbil i dag?
 Nei Ja

Beskrivelse

Felles parkering utenfor bygget med mulighet for lading av elbil.

- 14 Kjenner du til om ufaglærte har utført arbeid som normalt bør utføres av faglærte, utover det som er nevnt tidligere (f.eks. drenering, murerarbeid, tømmerarbeid etc)?
 Nei Ja

- 15 Er det nedgravd oljetank på eiendommen?
 Nei Ja

- 16 Kjenner du til om det har vært utført arbeid på terrasse/garasje/tak/fasade?
Svar

Nei

- 17 Selges eiendommen med utleiedel, leilighet, hybel eller tilsvarende?
 Nei Ja

- 18 Kjenner du til om det er innredet/bruksendret/bygget ut i kjeller eller loft eller andre deler av boligen?
 Nei Ja

- 19 Kjenner du til forslag eller vedtatte reguleringsplaner, andre planer, nabovarsel eller offentlige vedtak som kan medføre endringer i bruken av eiendommen eller av dens omgivelser?
 Nei Ja
- 20 Kjenner du til om det foreligger påbud/heftelser/krav/manglende tillatelser vedrørende eiendommen?
 Nei Ja
- 21 Er det foretatt radonmåling?
 Nei Ja
- 22 Kjenner du til manglende brukstillatelse eller ferdigattest?
 Nei Ja
- 23 Kjenner du til om det foreligger skaderapporter/ tilstandsvurderinger eller utførte målinger?
 Nei Ja
- 24 Er det andre forhold av betydning ved eiendommen som kan være relevant for kjøper å vite om (f.eks. rasfare, tinglyste forhold eller private avtaler)?
 Nei Ja

Spørsmål for bolig i sameie/borettslag/boligaksjeselskap:

- 25 Kjenner du til om sameiet/laget/selskapet er involvert i tvister av noe slag?
 Nei Ja
- 26 Kjenner du til vedtak/forslag til vedtak om forhold vedr. eiendommen som kan medføre økte felleskostnader/økt fellesgjeld?
 Nei Ja
- 27 Kjenner du til om det er/har vært sopp/råteskader/insekter/skadedyr i sameiet/laget/selskapet (fellesareal eller i andre boliger) som rotter, mus, maur eller lignende?
 Nei Ja
- 28 Kjenner du til om det er/har vært skjeggkre i sameiet/laget/selskapet (fellesareal eller i andre boliger)?
 Nei Ja

Tilleggskommentar

Jeg bekrefter at opplysningene er gitt etter beste skjønn. Jeg er kjønt med at dersom jeg har gitt ufullstendige, uriktige eller misvisende opplysninger om eiendommen, vil forsikringselskapet kunne søke hel eller delvis regress for sine utbetalinger eller redusere sitt ansvar helt eller delvis, jfr. vilkår for boligselgerforsikring punkt 7.1 og forsikringsavtaleloven kapittel 4.

Jeg er orientert om mitt mulige ansvar som selger etter avhendingsloven, eventuelt etter kjøpsloven (aksjeboliger), og om forsikringsgiver sitt boligselgerforsikringstilbud.

Jeg er klar over at avtale om forsikring er bindende. Jeg er også klar over at premietilbudet først kan påberopes når boligen er solgt (budaksept). Premietilbudet som er gitt av megler er bindende for forsikringsgiver i 6 – seks – måneder fra oppdragsinngåelse med megler.

Etter dette vil premien og forsikringsvilkårene kunne justeres. Når premietilbudet ikke lenger er bindende for forsikringselskapet må egenerklæringskjemaet signeres på nytt og eventuelle endringer påføres. Det vil da være forsikringspremien og forsikringsvilkårene på ny signeringsdato som legges til grunn.

Det kan ikke tegnes boligselgerforsikring ved følgende salg:

- mellom ektefeller eller slektninger i rett oppstigende eller nedstigenede linje, søsken, eller
- mellom personer som bor eller har bodd på boligeiendommen og/eller
- når salget skjer som ledd i sikredes næringsvirksomhet/er en næringsseiendom
- etter at boligeiendommen er lagt ut for salg.
- ved salg av helårs- og fritidsbolig er det krav til at det foreligger tilstandsrapport i henhold til Forskrift til avhendingslova (tryggere bolighandel).

Forsikringselskapet kan ved skriftlig samtykke akseptere tegning av forsikring også i ovennevnte tilfeller.

Dersom forsikringselskapet ikke har gitt skriftlig samtykke, kan erstatningen bortfalle.

Ved oppgjørsoppdrag trer forsikringen i kraft når kontrakten er signert av begge parter, begrenset til siste 12 måneder før overtakelse.

Forøvrig oppfordrer selger potensielle kjøpere til å undersøke eiendommen grundig, jf avhendingsloven § 3-10 og kjøpsloven § 20 (aksjeboliger).

Gyldig forsikring forutsetter at det for helårs- og fritidsbolig foreligger tilstandsrapport som er i henhold til Forskrift til avhendingslova (tryggere bolighandel).

- Jeg ønsker boligselgerforsikring, og bekrefter å ha mottatt og lest forsikringsvilkårene og informasjonsbrosjyre til selger i forbindelse med kjøp av boligselgerforsikring. Forsikringen trer i kraft på det tidspunkt det foreligger en budaksept mellom partene, begrenset til tolv måneder før overtakelse. Ved oppgjørsoppdrag trer forsikringen i kraft når kontrakten er signert av begge parter, begrenset til siste 12 måneder før overtakelse. Jeg bekrefter med dette at eiendommen ikke er en næringsseiendom, at den ikke selges som ledd i næringsvirksomhet eller mellom ektefeller eller slektninger i rett oppstigende eller nedstigende linje, søsken, eller mellom personer som bor eller har bodd på boligeiendommen. Gyldig forsikring forutsetter at det for helårs- og fritidsbolig foreligger tilstandsrapport som er i henhold til Forskrift til avhendingslova (tryggere bolighandel). Forsikringen er ugyldig dersom den tegnes i strid med forsikringsvilkårene. Jeg er innforstått med at eiendomsmegleren ikke har fullmakt til å gjøre unntak fra ovennevnte begrensninger. Jeg er oppmerksom på at 8% av total forsikringspremie er honorar til Söderberg & Partners.
- Jeg ønsker ikke boligselgerforsikring, men megler har tilbudt meg å kjøpe slik forsikring.
- Jeg kan ikke kjøpe boligselgerforsikring ihht vilkår.

NAME OF SIGNER	IDENTIFIER	TIME	ELECTRONIC ID
Thomas Robertsenn	b0ce6ee5a9a4d1d577b0 285ca11c351d390ae41f	19.04.2026 21:02:50 UTC	Signer authenticated by One time code

Document reference: 01260094

- This is a PDF document digitally signed by IN Groupe's E-Signing service.
- The document's integrity is protected by signing and sealing the contents with a certificate issued to IN Groupe by a third party. Validating the signature confirms that the contents have not been modified since the time of signing.
- For more information about document formats, see <https://doc.ingroupe.com/developer>

Nabolagsprofil

Kirkeveien 166B - Nabolaget Nedre Ullevål - vurdert av 71 lokalkjente

Nabolaget spesielt anbefalt for

- Studenter
- Enslige
- Familier med barn



Offentlig transport

Ullevålsalléen Linje 19N, 25	3 min	0.2 km
Ullevål sykehus i Sognsveien Linje 17, 18	3 min	0.2 km
Forskningsparken Linje 4, 5	14 min	1.1 km
Majorstuen T-bane, buss, trikk	19 min	1.5 km
Nydalen stasjon Linje RE30, R31	6 min	4 km

Skoler

Ullevål skole (1-7 kl.) 335 elever, 17 klasser	9 min	0.7 km
Marienlyst skole (1-10 kl.) 971 elever, 65 klasser	10 min	0.8 km
Bolteløkka skole (1-7 kl.) 341 elever, 18 klasser	16 min	1.4 km
Vestre Aker skole (8-10 kl.) 31 elever, 28 klasser	8 min	0.6 km
Fagerborg skole (8-10 kl.) 416 elever, 25 klasser	9 min	0.7 km
Heltberg Bislett	20 min	
Kristelig gymnasium 450 elever, 15 klasser	21 min	1.8 km



Kvalitet på skolene

Bra 69/100



Opplevd trygghet

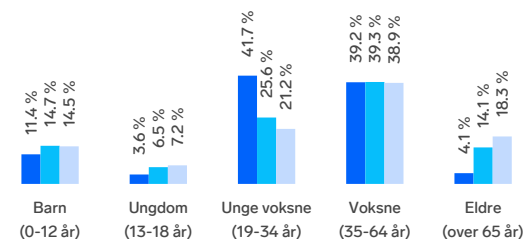
Trygt 63/100



Naboskapet

Høflige 46/100

Aldersfordeling



Område	Personer	Husholdninger
Nedre Ullevål	1 376	1 018
Oslo og omegn	999 185	490 708
Norge	5 425 412	2 654 586

Barnehager

Hasselhaugen barnehage (1-5 år) 47 barn	4 min	0.3 km
Collettløkka barnehage (0-5 år) 45 barn	5 min	0.3 km
Sognsveien barnehage (0-6 år) 114 barn	7 min	0.5 km




Dagligvare

Kiwi Ullevål	5 min	
Joker Fagerborg Søndagsåpent	7 min	0.5 km





Innholdet i nabolagsprofilen er hentet fra ulike datakilder, og feil eller mangler kan forekomme. Vurderinger og sitater er innhentet på web og gir uttrykk for hvordan naboeier vurderer nabolaget. FINN.no AS kan ikke holdes ansvarlig for feil/mangler i profilen. Copyright © Finn.no AS 2026

Primære transportmidler









-  1. Trikk
-  2. Buss
-  3. Gående

 **Kollektivtilbud**
Veldig bra 87/100

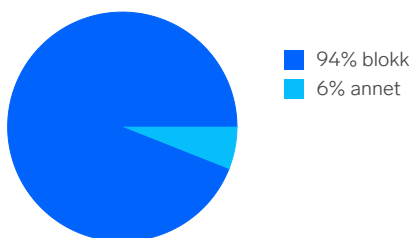
 **Shoppingutvalg**
Meget bra 87/100

 **Serveringstilbud**
Meget bra 86/100

Sport

-  Vestre aker skole
Aktivitetshall 7 min  0.5 km
-  Sophus Bugges plass
Ballspill 8 min  0.6 km
-  Fresh Fitness Ullevål 5 min 
-  MOVA Ullevål 8 min 

Boligmasse







«Kort vei fra sentrum med gode kollektivtransport muligheter. Nære BI og høyskolen.»

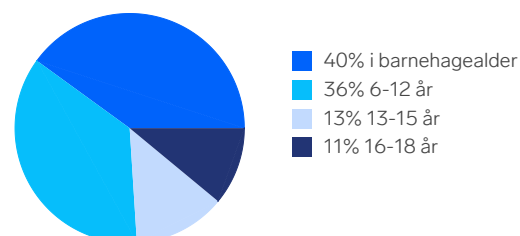
Sitat fra en lokalkjent



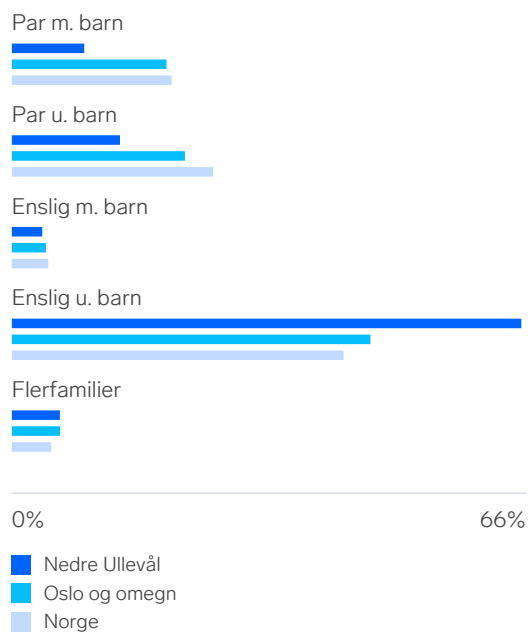
Varer/Tjenester

-  Valkyrien 19 min 
-  Ullevål Sykehusapotek 2 min 

Aldersfordeling barn (0-18 år)



Familiesammensetning

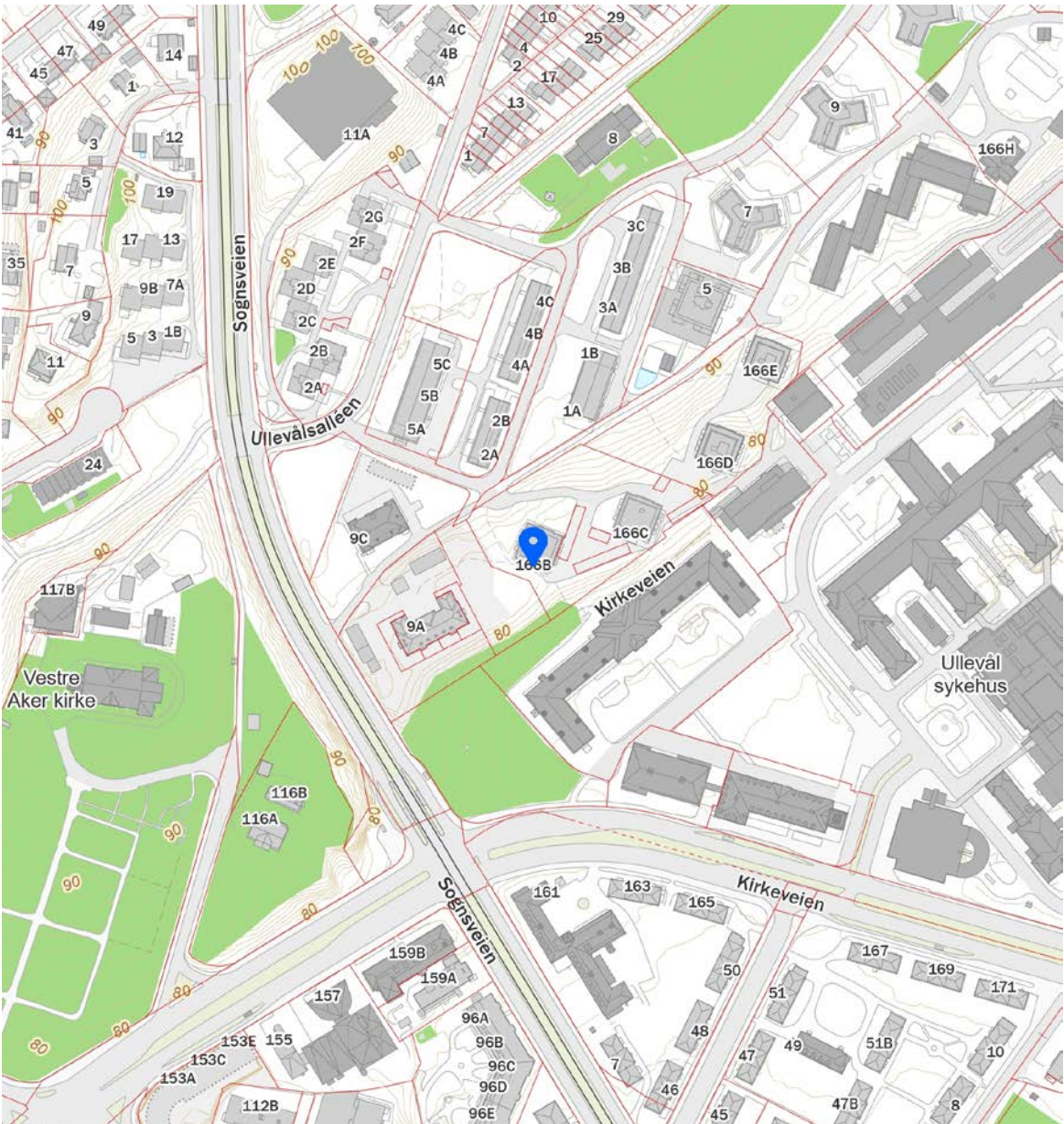
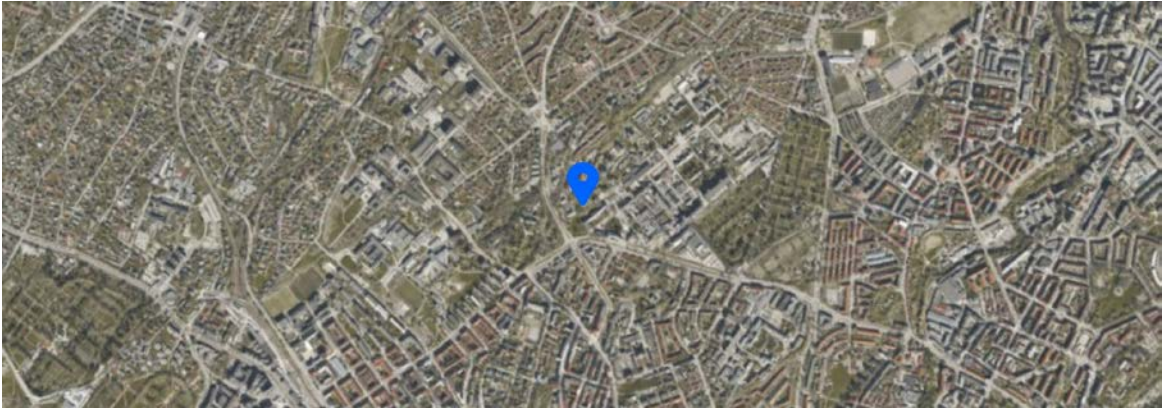


Sivilstand

Sivilstand	Nedre Ullevål	Oslo og omegn	Norge
Gift	22%	22%	33%
Ikke gift	66%	66%	54%
Separert	11%	11%	9%
Enke/Enkemann	1%	1%	4%



Innholdet i nabolagsprofilen er hentet fra ulike datakilder, og feil eller mangler kan forekomme. Vurderinger og sitater er innhentet på web og gir uttrykk for hvordan naboene vurderer nabolaget. FINN.no AS kan ikke holdes ansvarlig for feil/mangler i profilen. Copyright © Finn.no AS 2026



 Innholdet i nabolagsprofilen er hentet fra ulike datakilder, og feil eller mangler kan forekomme. Vurderinger og sitater er innhentet på web og gir uttrykk for hvordan naboe vurderer nabolaget. FINN.no AS kan ikke holdes ansvarlig for feil/mangler i profilen. Copyright © Finn.no AS 2026

TILSTANDSRAPPORT

Bygningsteknisk gjennomgang

KIRKEVEIEN 166 B, 0450 OSLO

Gnr: 47 Bnr: 251 Seksjon: 32

0301 Oslo kommune.

Andelsleilighet

Dato befaring: 14/04/2026

Utskriftsdato: 22/04/2026

Oppdragsnummer: 99287

Referansenr:

Magnus Karim Rokke

MAGNUS ROKKE

97281675

mr@tyder.no

Uavhengig takstmann

Rapporten

Rapportens innhold og definisjoner følger Forskrift til avhendingslova (tryggere bolighandel). Tilstandsgradene er vurdert etter NS 3600, så fremt dette ikke er i konflikt med de overordnede definisjonene av tilstandsgrader i forskriften til avhendingslova (tryggere bolighandel). Tilstandsgrader uttrykker den tilstand bygningsdelen/objektet er i forhold til et definert referansenivå.

- Tilstandsgrad 0, (TG 0): Bygningsdel nyere enn fem år, ingen symptomer og påkrevet dokumentasjon fremvist.
- Tilstandsgrad 1, (TG 1): Mindre avvik, normal slitasje og ny bygningsdel med manglende dokumentasjon.
- Tilstandsgrad 2, (TG 2): Vesentlige avvik, feil utførelse, skade, vesentlig slitasje, risiko for skade på grunn av alder, etc.
- Tilstandsgrad 3, (TG 3): Store eller alvorlige avvik. Funksjonssvikt, sammenbrudd og behov for tiltak innen kort tid.
- Tilstandsgrad IU (TG IU): Ikke undersøkt eller ikke mulig å undersøke.

Mer om rapportens forutsetninger står oppført i tilstandsrapportens siste del.

Konklusjon tilstand

Bebyggelse

Andelsleilighet i boligblokk med en ekstern bod i kjeller.
Leiligheten ligger i 3. etasje med balkong.

Standard

Leilighet med normal standard.

For detaljert informasjon om bygningens vedlikeholdsmessige status vises det til styret.

Referansenivå

Bygningen er oppført i 1967, og den tids byggeskikk ligger til grunn for konstruksjonsmessige forhold. Referansenivå for rapporten er satt til byggeår og Forskrift til avhendingslova.

Aldersbetraktning er vurdert ut fra levetidstabeller utarbeidet av Sintef Byggforsk.

Om vurderinger

Normal slitasje fra tidspunkt for legging av gulv, og normal slitasje på vegg- og himlingsoverflater ikke hensyntatt, da toleranse for slitasje i stor grad er en subjektiv vurdering.

Se for øvrig detaljert tilstandsbeskrivelse.

Tilstandsgrad 2:

- Våtromsgulv (Bad / 3. etasje)
- Våtromsvegger (Bad / 3. etasje)
- Innvendig dør (Bad / 3. etasje)
- Utstyr for sanitærinstallasjoner (Bad / 3. etasje)
- Kjøkkeninnredning

Befaring og eiendomsopplysninger

Rapportdata

Kunde: Randi Robertsen
 Takstmenn: Magnus Rokke
 Befaring/tilstede: Befaring med utlånt nøkkel. , Takstmann: Magnus Rokke

Eiendomsopplysninger

Eiend.betegnelse: Andelsleilighet

Matrikkeldata

Matrikkel: Kommune: 0301 Oslo Gnr: 47 Bnr: 251 Seksjon: 32
 Eiet/festet: Festet
 Eierbrøk seksjon: 132/46280
 Hjemmelshaver: CLAUD BORCHSVEI 19-23 EIENDOMSSKAP AS
 Adresse: Kirkeveien 166 B, 0450 OSLO
 Festerett: Kirkeveien 166 B borettslag innehar festeretten.

Andelsleilighet

Selskap: Kirkeveien 166 B Borettslag
 Organisasjonsnr: 935842476
 Forretningsfører: Oslo og Omegn Boligforvaltning AS
 Eier: Thomas Gylseth Robertsen
 Andelsnummer: 33

Kilder og vedlegg

Dokument/kilde:	Dato:	Kommentar:	Status:	Sider:	Vedlagt:
Eiers representant	15/04/2026	Opplysninger gitt av eiers representant på e-post etter befaring.			
Egenerklæring	22/04/2026	Eiers egenerklæring er tilsendt på e-post.			
Ambita infoland	15/04/2026	Opplysninger vedr. eiendomsbetegnelser, hjemmel, tomteareal og byggeår er oppgitt ved elektronisk grunnbok, Ambita, Norges eiendommer.			

Bygninger på eiendommen

Leilighet

Bygningsdata

Byggeår 1967

Arealer NS3940:2023

Etasje	BRA			Åpent
	BRA-i (internt bruksareal)	BRA-e (eksternt bruksareal)	BRA-b (innglasset balkong)	Åpent areal (TBA)
Kjeller	0	1	0	0
3. etasje	13	0	0	3
Sum bolig:	13	1	0	3
Sum BRA:	14			

Romfordeling

Etasje	BRA-i (internt bruksareal)	BRA-e (eksternt bruksareal)	BRA-b (innglasset balkong)
Kjeller		Ekstern bod	
3. etasje	Bad, Stue/kjøkken		

Kommentar areal

Innvendig areal er oppmålt på stedet.

Leilighet

Felles bygningsdeler

Beskrivelse: Det er i hovedsak ikke foretatt tilstandsvurdering av bygningsdeler som er underlagt borettslagets ansvarsområde. Det gjelder i hovedsak yttervegger, takkonstruksjon, drenering, grunnmur, grunn/fundamenter, felles trapper og trapperom, balkonger/terrasser, etasjeskiller, piper og fyringsanlegg. Nevnte bygningsdeler er vurdert i den grad de har tilknytning til leiligheten, som eks. overflater på innside av yttervegger mot leiligheten, overflate på pipe i leiligheten, etc.

Utvendige bygningsdeler:

- Grunnmur i betong.
- Yttervegger i stål, betong- og trekonstruksjon forblendet utvendig med fasadeplater.
- Yttertak i flatt oppforet betongdekke teknet med takpapp/folie.

Innvendige bygningsdeler:

- Felles trapper
- Etasjeskiller i betong.
- Dørcalling.
- Felles vaskeri.
- Felles varmtvann.
- Bygningen har personheis.

Lovlighet

Beskrivelse: Boligens godkjente plantegninger samsvarer med dagens planløsning.

Dokumentasjon på utførte oppgraderingsarbeider

Ordrett fra forskriften:

Dersom det har vært utført reparasjoner, vedlikehold, installasjoner, ombygging eller lignende i boligen de siste fem årene, og arbeidet er utført av kvalifiserte håndverkere, skal den bygningssakkyndige be eieren dokumentere bruken av kvalifiserte håndverkere. Som dokumentasjon regnes blant annet skriftlig bekreftelse fra den eller de håndverkerne som ble brukt.

Dokumentasjon

Beskrivelse: Det er ikke utført oppgraderingsarbeider i senere tid, og det er derfor ikke aktuelt med dokumentasjon.

Vinduer og dører

Kontrollen er i hovedsak utført visuelt. Det er utført funksjonstesting av enkelte vinduer og dører. Det er i tillegg utført vurdering av alder i forhold til forventet levetid. Det bør på generelt grunnlag påregnes at dører og vinduer har behov for justering med jevne mellomrom.

Vinduer

Beskrivelse: Vinduer med tolags isolerglass, produsert i 2008.

Tilstandsvurdering: Forhold i forbindelse med justering og forhold som kan utbedres med enkel overflatebehandling er ikke hensyntatt.

TG: 1

Ytterdører

Beskrivelse: Balkongdør med tolags isolerglass, produsert i 2008. Entrédør i brannklasse B-30 med 35 desibel lydmodstand.

Tilstandsvurdering: Forhold i forbindelse med justering og forhold som kan utbedres med enkel overflatebehandling er ikke hensyntatt.

TG: 1

Etasjeskiller

Her er det beskrevet konstruksjonsmateriale, og vurdert i forhold til skjevheter av horisontalplan, i henhold til referanseverdier oppgitt i NS 3600. Krysslaser er benyttet ved målingen. Dimensjonering er ikke vurdert.

Etasjeskiller

Beskrivelse:	Etasjeskiller i betong.
Tilstandsvurdering:	Høydeforskjell på gulvet er målt til mindre enn 10 mm over en lengde på 2 m, og mindre enn 15 mm på hele gulvets lengde og derfor vurdert til TG 1.

TG: 1

Balkonger, terrasser, og lignende

Det er gjort visuell vurdering i forbindelse med konstruksjonsoppbygging, bygningsdeler og overflater. Rekkverk er kontrollert i forbindelse med materialvalg, innfesting og lovlighet.

Balkonger, terrasser ol.

Beskrivelse:	Balkong i stålkonstruksjon, ca.3 m ² . Terrassebord på tilfarergulv, og rekkverk i stålkonstruksjon. Rekkverkshøyden er målt til ca. 110 cm.
Tilstandsvurdering:	Kun innvendige overflater er vurdert, da hovedkonstruksjon ligger under borettslagets ansvarsområde.

TG: 1

Ventilasjon, varme og sanitær

Her beskrives og vurderes vann- og avløpsrør hvor dette er synlig eller kjente systemer, varmtvannsbereder, varmeanlegg og ventilasjon.

Vurderingen er i hovedsak basert på alder i forhold til forventet levetid, utførelse og materialvalg.

Tilstandsvurdering er basert på alder og enkle observasjoner, da undertegnede ikke har spisskompetanse på området. Dimensjonering av rør, klamring og innfesting, fallforhold på avløpsrør og utførelse generelt er ikke kontrollert, da dette i hovedsak ligger skjult i konstruksjonen.

Ledningsnett for sanitærinstallasjoner

Beskrivelse:	Avløpsrør i plast. Ledningsnett for vann i rør i rør systemer med fordelerskap i bad. Dreneringsrør fra fordelerskap med utløp i bad. Tilførsel av vann til installasjoner ligger skjult i konstruksjonen. Leilighetens hovedstoppekraner for varmt- og kaldtvann er lokalisert i fordelerskap.
Tilstandsvurdering:	Stoppekran, vanntrykk og funksjon på avløp er undersøkt og funnet ok.

TG: 1

Vannbåren varme

Beskrivelse:	Radiatorer tilknyttet felles varmeanlegg.
Tilstandsvurdering:	Tilstandsvurderingen er gitt basert på alder og enkle observasjoner, da undertegnede ikke har spisskompetanse på området.

TG: 1

Ventilasjon

Beskrivelse:	Mekanisk avtrekk i våtrom. Ventilator i kjøkken. Spalte i dør. Friskluftsventil på yttervegg. Er avtrekk undersøkt med ark eller lignende? Ja, med papir og vurdert tilfredsstillende.
Tilstandsvurdering:	Referansenivå på luftbehandling er satt til byggeår.

TG: 1

Kjøkken

Kjøkkeninnredningen beskrives og tilstandsvurderes i forhold til alder, kvalitet og faglig utførelse. Det foretas fuktvurdering i forhold til bestemmelse i forskrift til avhendingslova.

Kjøkkeninnredning

Beskrivelse: Kjøkkeninnredning med glatte fronter. Laminat benkeplate med nedfelt kum i rustfritt stål. Fliser på vegg over benkeskap. Ventilator.

Tilstandsvurdering: Det er under befaringen benyttet fuktindikator og utført fuksøk på utsatte punkter. Det er ikke funnet indikasjoner på fukt utover normale verdier.

Det er registrert et hakk i platetoppen, samt mindre svellingsskader. Avtrekk i kjøkkenet er noe svakt, forholdet bør utbedres.

TG 2 er gitt på grunn av nevnte forhold.

TG: 2

Innvendige overflater

Det er foretatt besiktigelse og gjort enkel beskrivelse av innvendige overflater. Det er ikke gjort vurdering i tilfeller hvor overflater har normal slitasje i forhold til alder.

Beskrivelsen omhandler de rom som ikke tidligere er beskrevet på egne punkter. Det vil bli utført en "banketest" der overflatene er flisbelagt. Ved å banke på en flislagt flate vil man stedvis kunne høre en hulromslyd, ofte benevnt "bom".

Overflater på innvendige gulv

Beskrivelse: Innvendige gulv er belagt med laminat.

Tilstandsvurdering:

TG: 1

Overflater på innvendige vegger

Beskrivelse: Sparklet og malte overflater på plater/murpuss.

Tilstandsvurdering:

TG: 1

Overflater på innvendig himling

Beskrivelse: Sparklet og malte plater i bad.
For øvrig pusset og malte overflater.
Himlingshøyde ca. 2,47 m målt i stue/kjøkken.

Tilstandsvurdering:

TG: 1

Diverse utstyr og bygningsdeler

Her beskrives utstyr og bygningsdeler som tidligere ikke er beskrevet.

Fast inventar

Beskrivelse: Garderobeskap

Tilstandsvurdering:

TG: 1

Elektrisk anlegg

Det elektriske anlegget er delvis vurdert på en veldig forenklet måte, dersom det er mer enn fem år siden det er utført kontroll av det lokale el-tilsynet.

Vurderingen består i hovedsak av å se etter åpenbare feil, som løse ledninger, lamper eller utstyr som henger løst, eller andre tilsvarende feil som ufaglærte kan oppdage når boligen er møblert og i bruk. Det er ikke flyttet på møbler og annet inventar for å besiktige hvert elektrisk punkt.

Grunnen til at vurderingen er så enkel, er at elektro er et komplisert og stort fagfelt, og undertegnede ikke har spisskompetanse på området.

Elektrisk anlegg

Beskrivelse:	Det er foretatt forenklet vurdering av det elektriske anlegget, da det ikke foreligger tilsynsrapport fra det lokale el.-tilsynet. Det elektriske anlegget ligger i hovedsak skjult i konstruksjonen. Sikringstavle med automatsikringer. Følgende spørsmål er stilt eiers representant: - Når ble anlegget sist rehabilitert eller installert? Ukjent. - Løses sikringene ofte ut? Ukjent. - Har det vært brann, branntilløp eller varmgang i anlegget? Ikke lagt merke til det. - Er det kursfortegnelse, og er antall sikringer i samsvar med denne? Kursfortegnelse foreligger i sikringsskap (observert av takstmann) - Når ble det sist gjennomført el-tilsyn i boligen? Ukjent.
Tilstandsvurdering:	For elektriske anlegg er det krav om samsvarserklæring fra godkjent installatørbedrift, på alle arbeider utført etter 01.01.1999. I dette tilfellet foreligger ikke samsvarserklæring for anlegget. Dette kan medføre en økt risiko, dersom det ikke er utført av en godkjent installatørbedrift, som har gjort de nødvendige kontrollene for å sikre eget arbeid. Det anbefales at anlegget kontrolleres av en el. - takstmann.

Våtrom - Bad/vaskerom

Det foretas visuell vurdering av overflater, innredninger og sanitærutstyr. Gulvets fall kontrolleres med lasermåler eller vater.

Vurdering i forbindelse med fukt foretas ved hulltaking i vegg eller himling fra tilstøtende rom. Hullet skal være min. 73 mm. i diameter. I hullet skal det måles etter fukt og undersøkes om det er visuelle tegn til fuktskade. Dersom hulltaking ikke lar seg gjøre, blir det utført visuell inspeksjon, og bruk av fuktindikator (fuktmålerutstyr). Tilgjengelige sluk og gjennomføringer besiktiges og kommenteres.

Generelle opplysninger - Bad, 3. etasje

Beskrivelse:	Bad fra 2008, ifølge tidligere salgsoppgaver.
--------------	---

Våtromsgulv - Bad, 3. etasje

Beskrivelse:	Fliser på betong. Sluk i stål. Fall mot sluk på gulv og slukhøyde er kontrollert.
Tilstandsvurdering:	I henhold til gjeldende forskrifter om fall mot sluket, skal toppen av membranen ved dørterskel være min. 25 mm høyere enn sluket. I dette tilfellet er det mindre enn dette kravet. Forholdet medfører risiko for at vann kan renne over membranen ved terskel og forårsake vannskade utenfor badets våtsone. Det er ikke fall i dusjsonen, forholdet medfører risiko for at overflatevann ikke renner tilstrekkelig mot sluket. Konsekvensen av forholdet er høyere fuktpåkjenning på konstruksjonen. Det er funnet bom under enkelte fliser. Årsak til bom kan være at det ikke er oppnådd full limdekning, og/eller bruksbelastning. Mindre områder med bom i fliser utløser ingen store skader så lenge større deler av flisen har god limdekning. I dette tilfellet er det registrert bom i et lite område. Forholdet kan endres over tid og området bør kontrolleres med tiden. TG 2 er gitt på grunn av alder sett i forhold til forventet levetid på vanntett sjikt, samt nevnte forhold. Dette medfører en økt risiko for lekkasjer som kan gi fuktskader i konstruksjonen.

TG: 2

Våtromsvegger – Bad, 3. etasje

Beskrivelse: Flislagte overflater.

Tilstandsvurdering: Det er registrert rissdannelser i nedre rekke av fliser i dusjsonen, dette er symptom på fuktbelastning.

Vegger i våtrom skal ha vanntett sjikt (membran) i våte soner. Denne typen konstruksjon har i følge Sintef Byggforsk normalt levetid på ca. 15-20 år og tilstandsvurdering er derfor basert på alder, da konstruksjonen har oppnådd mer enn halvparten av forventet levetid.

TG 2 er gitt på grunn av nevnte forhold, nevnte forhold medfører en økt risiko for lekkasjer.

TG: 2

Fast inventar, generelt – Bad, 3. etasje

Beskrivelse: Baderomsinnredning bestående av benkeskap og veggskap med glatte fronter.

Tilstandsvurdering:

TG: 1

Innvendig dør – Bad, 3. etasje

Beskrivelse: Glatt innvendig dør.

Tilstandsvurdering: Døren er i rommets våtsone.
Det er registrert fuktpåkjønning på nedre del av listverk.

TG 2 er gitt på grunn av nevnt forhold.

TG: 2

Utstyr for sanitærinstallasjoner – Bad, 3. etasje

Beskrivelse: Dusj på gulv, servant, og vegghengt klosett med innebygget systerne.

Tilstandsvurdering: Det er ikke etablert dreneringsspalte fra innebygget systerne. Dette medfører risiko for at ev. lekkasjer/fukt i systernekassen ikke blir oppdaget.
Skinne under dusjdører har ingen åpning/spalte, som medfører at lekkasjevann fra øvrige installasjoner ikke renner direkte til sluk. Det anbefales å etablere åpning, slik at overflatevann på gulvet renner til sluk ved en eventuell lekkasje.

TG 2 er gitt på grunn av nevnt forhold, samt alder til forventet levetid.

TG: 2

Ventilasjon – Bad, 3. etasje

Beskrivelse: Mekanisk avtrekk.
Luftespalte med lufttilførsel under dør.

Tilstandsvurdering: Referansenivå på luftbehandling er satt til byggeår.

TG: 1

Hulltaking – Bad, 3. etasje

Beskrivelse: Det er hull i vegg bakom liggende dusj, antageligvis fra hulltaking i forbindelse med tidligere salg.

Det er bindingsverk i stål, så det var ikke mulig å benytte fuktmåler i bunnsvill. Det ble brukt pigger mot gipsplaten på veggen, og det ble filmet i åpningen. Det ble ikke funnet indikasjoner på fukt utover normale verdier.

Tilstandsvurdering:

TG:
IU

Rapportens forutsetninger:

Tilstandsrapporten er utarbeidet for å ivareta de bestemmelser som er gitt i Forskrift til avhendingslova (tryggere bolighandel). Formålet med tilstandsrapporten er å gi forbrukere/kjøpere et betryggende og korrekt informasjonsgrunnlag før boligkjøp, og gi selgere en korrekt fremstilling av egen bolig, med det målet å unngå konflikt i etterkant av bolighandelen. Tryggere bolighandel og tilstandsrapporten gjelder for avhending av helårs- og fritidsboligbebyggelse, når kjøperen er en forbruker, som definert i avhendingslova § 1-2 tredje ledd.

I denne rapporten er det gjort vurdering av de bygningsdeler som er definert i tryggere bolighandel. I tillegg er det gjort undersøkelser av enkelte bygningsdeler, som Tyder As, bransjen generelt og rettspraksis anser som relevante ved avhending av boligeiendom. Referansenivået for tilstandsvurderinger er byggeår med tilhørende tekniske forskrifter, tryggere bolighandel og NS 3600:2018.

Tilstandsvurderingen utføres ved visuelle observasjoner, samt de konkrete undersøkelser som angis i tryggere bolighandel. Det utføres ikke destruktive inngrep, med unntak av eventuell hulltaking, der dette er påkrevet i forbindelse med våtrom og rom under terreng. Dersom det ikke er foretatt hulltaking, opplyses det om grunnen til dette.

Takstmannen skal i utgangspunktet flytte på tepper, møbler og annet inventar når det er nødvendig for å komme til det rommet eller den bygningsdelen som skal undersøkes. Dette gjelder likevel ikke for tunge tepper, møbler og inventar, når disse ikke skjuler vesentlige installasjoner eller innretninger, og det heller ikke er andre grunner til å mistenke at flytting vil kunne avdekke vesentlige forhold. Tepper og lignende flyttes ikke på, hvis hensikten kun er besiktigelse av gulvoverflaten under teppet, uten mistanke om skader. Det samme gjelder for bilder, malerier og lignende som henger på veggoverflater.

Takkonstruksjon/Yttertak vil primært bli inspisert fra loft/innsiden og utvendig fra bakken og terrasser, hvis ikke stige er fremsatt ved befaringen og alle HMS forhold er ivarettatt. For undersøkelser og arbeid i høyden gjelder arbeidstilsynets retningslinjer. Dersom det er høyere enn 2 meter, skal utførende ha fallsikring for å undersøke bygningsdelene. Takstmannen benytter ikke fallsikringsutstyr for arbeid i høyden ved en normal tilstandsrapport, da det ikke er mandat til dette i henhold til tryggere bolighandel eller NS 3600:2018.

Elektriske anlegg vurderes på et veldig enkelt nivå. I henhold til tryggere bolighandel skal det ikke settes tilstandsgrad på elektriske anlegg. Dette inkluderer varmekabler og andre varmekilder. Varmekilders funksjon kontrolleres ikke av takstmannen under befaringen. Installasjoner som downlights eller lignende, demonteres ikke i forbindelse med besiktigelsen. Det anbefales generelt å få utført en el.-takst/el.-kontroll ved alle boligsalg, da takstmannen ikke har fagkompetanse på el.anlegg, og det kan derfor ikke regnes med at takstmannen kan avdekke feil, eller stå ansvarlig for feil på det elektriske anlegget.

Pipe og ildsteder besiktiges visuelt på overflater under befaringen, og vurderes etter enkle kriterier. Ildsteder og pipeløp blir ikke funksjonstestet.

I de tilfeller det er snø på bygningsdeler/eiendommen, vil ikke takstmann kunne gjøre vurderinger på de flater som er tildekket.

Tilstandsgrader:

Tilstandsgrader for hver bygningsdel er vurdert i forhold til det overordnet nivå, og de prinsipper som er oppgitt i tryggere bolighandel § 2-23. På detaljnivå for den enkelte bygningsdel, er det tryggere bolighandel og NS 3600 som er referansenivået for valg av tilstandsgrad. Tilstandsgrader/TG: er uttrykk for hvilken tilstand bygningsdelen/objektet er etter et definert referansenivå.

TG 0: Bygningsdeler uten avvik, slitasje og alderspåvirkning, nyere enn fem år. Dokumentasjon er fremlagt der dette er påkrevd.

TG 1: Mindre avvik, normal slitasje og ny bygningsdel med manglende dokumentasjon for faglig utførelse. Enkle byggetekniske feil og mangler uten skadelige konsekvenser, som ikke har vesentlig betydning for byggekvaliteten. Bygningsdelen fremstår som uten noen nevneverdige synlige slitasje eller svakheter. Alder er i den forbindelse også et symptom.

TG 2: Vesentlige avvik. TG 2 benyttes i flere sammenhenger. Dette gjelder i hovedsak slitasje i forhold til forventet levetid,

feil utførelse, nedsatt funksjon og manglende dokumentasjon der dette er påkrevd iht. regelverk for utførelse. TG 2 signaliserer at man bør være oppmerksom og holde angitt bygningsdel under oppsyn. Gjenværende brukstid kan være begrenset. Skader og behov for vedlikehold kan oppstå.

TG 3: Store eller alvorlige avvik. Bygningsdelen har kraftige symptomer på forhold som man må regne med trenger utbedring straks eller innen kort tid. Graden skal også brukes ved påvist funksjonssvikt eller sammenbrudd.

Ved TG 3 utarbeides det et kostnadsestimat for utbedring av forholdet. Det gjøres oppmerksom på at estimatet kun er et sjablongmessig anslag. For korrekt pris bør det innhentes tilbud fra håndverker/entreprenør. Estimater omfatter kun lokal reparasjon av avviket, ikke nødvendigvis rehabilitering av bygningsdelen eller hele rommet. Estimater gjelder kun de avvik som ble avdekket på befaring, og ikke skjulte avvik.

TG IU: Ikke undersøkt eller ikke mulig å undersøke. Eksempelvis snødekt tak, eller rom/bygningsdel som ikke var tilgjengelig på befaringstidspunktet. Det bør gjøres tiltak for å få undersøkt bygningsdelen, da den kan ha avvik som ikke er avdekket.

Areal:

Oppmåling av areal etter Norsk Standard, Areal- og volumberegning av bygninger (NS 3940:2023), med de presiseringer for salg og taksering av boliger som er nedfelt i Tillegg A. De føringer, begreper og definisjoner som er nedfelt i standarden, er styrende for hvordan arealet føres opp i rapporten. Arealer oppgis i hele kvadratmeter (m²), og gjelder for tidspunkt for oppmåling.

I rapporten henvises det til internt bruksareal (BRA-i), eksternt bruksareal (BRA-e) og areal av innglasset balkong (BRA-b). Summen av disse utgjør totalt bruksareal (sum BRA).

I tillegg opplyses arealer av åpne balkonger, terrasser, veranda og altan tilknyttet boenheten, med betegnelsen terrasse- og balkongareal (Åpent areal/TBA).

Som tilleggsinformasjon kan det opplyses om ikke-måleverdige gulvarealer som skyldes skråtak og lav himlingshøyde (ALH). Summen av BRA og ALH betegnes gulvareal (GUA).

Fordelingen mellom de ulike areal typer er basert på retningslinjene og takstmannens observasjoner under befaring.

Erfaring- og kompetansekrav:

Takstmannen/bygningssakkyndig plikter å følge selskapets etiske retningslinjer og regler i forbindelse med utførelse av takstopdrag. Rapporten utføres kun av profesjonelle takstmenn/bygningssakkyndige som imøtekommer kompetanse- og erfaringskravene til Tyder AS. Tyder AS har blant bransjens høyeste erfarings- og kompetansekrav til de som utfører denne tilstandsrapporten.

Gyldighet:

Rapporten kan ikke være eldre enn ett år fra befaringdato til den datoen kjøper binder seg til å kjøpe boligen. Etter ett år bør Tyder AS kontaktes for å foreta en oppdatering av rapporten. Oppdatering bør også foretas dersom det gjøres endringer i boligen etter befaringstidspunktet.

Rapporten erstatter ikke selgers opplysningsplikt eller kjøper undersøkelsesplikt. Oppdragsgiver/selger må lese rapporten og gi tilbakemeldinger om eventuelle feil eller mangler i rapporten. Dette bør gjøres før rapporten anvendes/tas i bruk.

Rettigheter:

Denne rapporten er utarbeidet av Tyder AS, som innehar samtlige opphavsrettigheter til rapportens innhold. Bruksrett til rapporten er begrenset og gis utelukkende til den betalende oppdragsgiver og/eller tilknyttet eiendomsmegler, og kun for det formål rapporten opprinnelig er bestilt for.

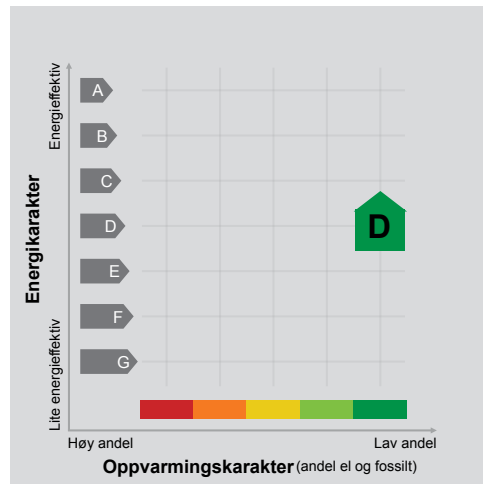
Rapporten kan ikke, helt eller delvis, overdras, videreformidles, gjenbrukes eller på annen måte benyttes av tredjepart uten forutgående skriftlig samtykke fra Tyder AS.

Enhver bruk av rapporten utover det avtalte formålet forutsetter at Tyder AS er varslet på forhånd og har gitt uttrykkelig skriftlig godkjenning. Manglende etterlevelse anses som et brudd på Tyder AS' rettigheter, og Tyder AS kan ikke bli holdt ansvarlig.



ENERGIATTEST

Adresse	Kirkeveien 166B
Postnummer	0450
Sted	OSLO
Kommunenavn	Oslo
Gårdsnummer	47
Bruksnummer	251
Seksjonsnummer	32
Andelsnummer	—
Festennummer	—
Byggningsnummer	80956436
Bruksenhetsnummer	H0310
Merkenummer	Energiattest-2025-125887
Dato	26.05.2025



Energimerket angir boligens energistandard. Energimerket består av en energikarakter og en oppvarmingskarakter, se i figuren. Energimerket symboliseres med et hus, hvor fargen viser oppvarmingskarakter, og bokstaven viser energikarakter.

Energikarakteren angir hvor energieffektiv boligen er, inkludert oppvarmingsanlegget. Energikarakteren er beregnet ut fra den typiske energibruken for boligtypen. Beregningene er gjort ut fra normal bruk ved et gjennomsnittlig klima. Det er boligens energimessige standard og ikke bruken som bestemmer energikarakteren. A betyr at boligen er energieffektiv, mens G betyr at

boligen er lite energieffektiv. En bolig bygget etter byggeforskriftene vedtatt i 2010 vil normalt få C.


Oppvarmingskarakteren forteller hvor stor andel av oppvarmingsbehovet (romoppvarming og varmtvann) som dekkes av elektrisitet, olje eller gass. Grønn farge betyr lav andel el, olje og gass, mens rød farge betyr høy andel el, olje og gass. Oppvarmingskarakteren skal stimulere til økt bruk av varmepumper, solenergi, biobrensel og fjernvarme.

Om bakgrunnen for beregningene, se www.enova.no/energimerking.

Målt energibruk

Brukeren har valgt å ikke oppgi målt energibruk.





Hvordan boligen benyttes har betydning for energibehovet

Energi behovet påvirkes av hvordan man benytter boligen, og kan forklare avvik mellom beregnet og målt energibruk. Gode energivaner bidrar til at energibehovet reduseres. Energiforbruket kan også bli lavere enn normalt dersom:

- deler av boligen ikke er i bruk,
- færre personer enn det som regnes som normalt bruker boligen, eller
- den ikke brukes hele året.

Gode energivaner

Ved å følge enkle tips kan du redusere ditt energibehov, men dette vil ikke påvirke boligens energimerke.

Energimerkingen kan kun endres gjennom fysiske endringer på boligen.

Tips 1: Følg med på energibruken i boligen

Tips 2: Luft kort og effektivt

Tips 3: Redusér innetemperaturen

Tips 4: Bruk varmtvann fornuftig

Mulige forbedringer for boligens energistandard

Ut fra opplysningene som er oppgitt om boligen, anbefales følgende energieffektiviserende tiltak. Dette er tiltak som kan gi bygningen et bedre energimerke.

Noen av tiltakene kan i tillegg være svært lønnsomme. Tiltakene bør spesielt vurderes ved modernisering av bygningen eller utskifting av teknisk utstyr.

Tiltaksliste (For full beskrivelse av tiltakene, se Tiltaksliste - vedlegg 1)

- Spar strøm på kjøkkenet

- Installere ventilasjonsanlegg med varmegjenvinner til erstatning av eksisterende ventilasjon


- Slå el.apparater helt av

- Bytt til LED-lys og fjernlys

Det tas forbehold om at tiltakene er foreslått ut fra de opplysninger som er gitt om boligen. Fagfolk bør derfor kontaktes for å vurdere tiltakene nærmere. Eventuell gjennomføring av tiltak må skje i samsvar

med gjeldende lovverk, og det må tas hensyn til krav til godt inn klima og forebygging av fukt skader og andre byggs kader.





Boligdata som er grunnlag for energimerket

Energimerket og andre data i denne attesten er beregnet ut fra opplysninger som er gitt av boligeier da attesten ble registrert. Nedenfor er en oversikt over oppgitte opplysninger, som boligeier er ansvarlig for.

Bygningskategori:	Boligblokker
Bygningstype:	Leilighet
Byggeår	1964
Bygningsmateriale:	Betong
BRA:	15
Ant. etg. med oppv. BRA:	1
Detaljert vegger:	Nei
Detaljert vindu:	Nei

Der opplysninger ikke er oppgitt, brukes typiske standardverdier for den aktuelle bygningstypen. For mer informasjon om beregninger, se <https://www.enova.no/energimerking/om-energimerkeordningen/om-energiattesten/beregning-av-energikarakteren/>.

Teknisk installasjon

Oppvarming: Fjernvarme
Ventilasjon Mekanisk avtrekk





Om grunnlaget for energiattesten

Oppgitte opplysninger om boligen kan finnes ved å gå inn på www.enova.no/energimerking, og logge inn via ID-porten/Altinn. På siden "Eiendommer" kan du søke opp bygninger og hente fram energiattester som er laget tidligere. For å se detaljer for en bolig hvor det er brukt detaljert registrering må du velge "Gjenbruk"

av aktuell attest under Offisielle energiattester i skjermbildet "Valgt eiendom". Boligeier er ansvarlig for at det blir brukt riktige opplysninger. Eventuelle gale opplysninger må derfor tas opp med selger eller utleier da dette kan ha betydning for prisfastsettelsen. Det kan når som helst lage en ny energiattest.

Om energimerkeordningen

Enova er ansvarlig for energimerkeordningen. Energimerket beregnes på grunnlag av oppgitte opplysninger om boligen. For informasjon som ikke er oppgitt, brukes typiske standardverdier for den aktuelle bygningstypen fra tidsperioden den ble bygd i. Beregningsmetodene for energikarakteren baserer seg på NS 3031 (<https://www.enova.no/energimerking/om-energimerkeordningen>)

Spørsmål om energiattesten, energimerkeordningen eller gjennomføring av energieffektivisering og tilskuddsordninger kan rettes til Enova Svarer på tlf. 24 24 08 95 eller svarer@enova.no.

Plakett for energimerking er beskrevet i energimerkeforskriften (bygninger).

Nærmere opplysninger om energimerkeordningen kan du finne på www.enova.no/energimerking.

For ytterligere råd og veiledning om effektiv energibruk, vennligst se www.enova.no/hjemme eller ring Enova svarer på tlf. 24 24 08 95.





Tiltaksliste: Vedlegg til energiattesten

Brukertiltak

Tiltak 1: Spar strøm på kjøkkenet

Ikke la vannet renne når du vasker opp eller skyller. Bruk kjeler med plan bunn som passer til platen, bruk lokk, kok ikke opp mer vann enn nødvendig og slå ned varmen når det har begynt å koke. Slå av kjøkkenventilatoren når det ikke lenger er behov. Bruk av microbølgeovn til mindre mengder mat er langt mer energisparende enn komfyren. Tin frossenmat i kjøleskapet. Kjøøl- og frys skal avrimes ved behov for å hindre unødvendig energibruk og for høy temperatur inne i skapet / boksen (nye kjølekap har ofte automatisk avriming). Fjern støv på kjøleribber og kompressor på baksiden. Slå av kaffetraker når kaffen er ferdig traktet og bruk termos. Oppvaskmaskinen har innebygde varmelementer for oppvarming av vann og skal kobles til kaldvannet, kobles den til varmtvannet øker energibruken med 20 - 40 % samtidig som enkelte vaske- og skylleprosesser foregår i feil temperatur.

Tiltak 2: Slå el.apparater helt av

Elektriske apparater som har stand-by modus trekker strøm selv når de ikke er i bruk, og må derfor slås helt av.

Tiltak 3: Tiltak utendørs

Monter urbryter (koblingsur) på motorvarmeren slik at den ikke står på mer enn nødvendig. Skift til sparepærer. Sparepærer på 5, 7, 11, 15, og 20 W tilsvarer glødelamper på henholdsvis 25, 40, 60, 75 og 100 W, og de varer dessuten lenger, 8.000-15.000 timer mot 1.000-2.500 timer for glødelamper. Det kan monteres fotocelle på utebelysningen slik at det automatisk går av/på etter dagslyset/mørket. Eller det kan monteres bevegelsessensor slik at lyset kun går på ved bevegelse og slås av automatisk etter forhåndsinnstilt tid. For snøsmelteanlegg som kun er manuelt styrt av/på eller ift. Lufttemperatur kan det installeres automatikk slik at snøsmelteanlegget både er temperatur- og nedbørsstyrt dvs. når det registreres nedbør og kulde samtidig.

Tiltak 4: Bruk varmtvann fornuftig

Bytt til sparedusj hvis du ikke har. For å finne ut om du bør bytte til sparedusj eller allerede har sparedusj kan du ta tiden på fylling av ei vaskebøtte; nye sparedusjer har et forbruk på kun 9 liter per minutt. Ta dusj i stedet for karbad. Skift pakning på dryppende kraner. Dersom varmtvannsberederen har nok kapasitet kan temperaturen i berederen reduseres til 70gr.

Tiltak 5: Redusér innnetemperaturen

Ha en moderat innnetemperatur, for hver grad temperatursenkning reduseres oppvarmingsbehovet med 5 %. Mennesker er også varmekilder; jo flere gjester – desto større grunn til å dempe varmen. Ha lavere temperatur i rom som brukes sjelden eller bare deler av døgnet. Monter tetningslister rundt trekkfulle vinduer og dører (kan sjekkes ved bruk av myggspiral/røyk eller stearinlys). Sett ikke møbler foran varmeovner, det hindrer varmen i å sirkulere. Trekk for gardiner og persiener om kvelden, det reduserer varmetap gjennom vinduene.

Tiltak 6: Vask med fulle maskiner

Fyll opp vaske- og oppvaskmaskinen før bruk. De fleste maskiner bruker like mye energi enten de er fulle eller ikke.

Tiltak 7: Velg hvitevarer med lavt forbruk

Når du skal kjøpe nye hvitevarer så velg et produkt med lavt strømforbruk. Produktene deles inn i energiklasser fra A til G, hvor A er det minst energikrevende. Mange produsenter tilbyr nå varer som går ekstra langt i å være energieffektive. A+ og det enda bedre A++ er merkinger som har kommet for å skille de gode fra de ekstra gode produktene.

Tiltak 8: Følg med på energibruken i boligen

Gjør det til en vane å følge med energiforbruket. Les av måleren månedlig eller oftere for å være bevisst energibruken. Ca halvparten av boligens energibruk går til oppvarming.

Tiltak 9: Slå av lyset og bruk sparepærer

Slå av lys i rom som ikke er i bruk. Utnytt dagslyset. Bruk sparepærer, spesielt til utelys og rom som er kalde eller bare delvis oppvarmet.

Tiltak 10: Luft kort og effektivt

Ikke la vinduer stå på gløtt over lengre tid. Luft heller kort og effektivt, da får du raskt skifta lufta i rommet og du unngår nedkjøling av gulv, tak og vegger.

Tiltak på luftbehandlingsanlegg

Tiltak 11: Installere ventilasjonsanlegg med varmegjenvinner til erstatning for mekanisk ventilasjon

Boligen har mekanisk ventilasjon, dvs. at luftutskiftning (medfølgende varmetap) skjer uten varmegjenvinning. Det kan vurderes å installere et balansert ventilasjonsanlegg, som gir varmegjenvinning fra avkastluften. Nytt anlegg med både ur- og mengdestyring vil gi muligheter for behovsstyring og dermed energisparing. Ventilasjonsanlegget kan ha et vannbårent eller elektrisk varmebatteri.

Tiltak 12: Montere urstyring på avtrekksvifter / ventilasjonsanlegg

Det bør undersøkes hvorvidt ventilasjonsanlegget har mulighet for trinnvis regulering av luftmengden (1,2,3 eller max/normal/min) og evt. urstyring tilknyttet denne funksjonen. Det bør evt. ettermonteres et ukesur som styrer luftmengdene avhengig av brukstiden. For boliger bør ikke ventilasjonen stoppes når boligen ikke er i bruk, men det bør være en minsteventilasjon på ca 0,2 l/s pr. m².

Tiltak utendørs

Tiltak 13: Skifte til sparepærer på utebelysning

Sparepærer på 5, 7, 11, 15, og 20 W tilsvarer glødelamper på henholdsvis 25, 40, 60, 75 og 100 W. Sparepærer gir like mye lys som vanlige glødelamper, men bruker bare rundt 20% av energien. De varer dessuten lenger, 8.000-15.000 timer mot 1.000 - 2.500 timer for glødelamper.

Tiltak 14: Termostat- og nedbørsstyring av snøsmelteanlegg

Snøsmelteanlegget er kun manuelt styrt, eller styres kun etter lufttemperatur. Det installeres automatikk slik at snøsmelteanlegget både er temperatur- og nedbørsstyrt. Det kan være i form av en temperatur- og snøføler i bakken, med temperatur- og fuktføler i luften. Snøsmelteanlegget aktiveres kun ved behov dvs. når det registreres nedbør og kulde samtidig.

Tiltak 15: Montere automatikk på utebelysning

Det kan monteres fotocelle på utebelysningen slik at det automatisk går av/på etter dagslyset/mørket. Eller det kan monteres bevegelsessensor slik at lyset kun går på ved bevegelse og slås av automatisk etter forhåndsinnstilt tid.

Tiltak 16: Montere urbryter på motorvarmer

Det monteres urbryter (koblingsur) på motorvarmeren slik at den ikke står på mer enn nødvendig.

Tiltak på varmeanlegg

Tiltak 17: Montering av termostatstyring på gulvvarme

Dersom det er manuell regulering av temperatur på gulvvarme monteres nye termostatstyringer. Det kan også vurderes tidsstyring dersom dette ikke er ivare tatt på varmeanlegget sentralt. Dette muliggjør bedre kontroll med innetemperaturen og reduserer problem med overtemperatur og unødvendig utlufting. Det forutsettes at anlegget er innregulert og har utstyr for utetemperaturkompensering. Vanligvis er det nødvendig å installere trykkstyrt pumpe for å unngå trykksvingninger og støy i systemet.

Tiltak 18: Individuell varmemåling i flerbolighus

Dersom det ikke er system for individuell måling og avregning av varme og varmtvann, bør dette vurderes innført. Med dette betaler den enkelte husstand kun for sitt faktiske forbruk, noe som vil gi en rettferdig fordeling av kostnadene, og som også motiverer til energisparing. Det må monteres nødvendig målerutstyr i varmesentralen, på varmekurser og i hver leilighet. Det finnes forskjellige løsninger og utstyr, det kan være med manuell avlesning i leilighetene, eller elektroniske målere som overfører forbruksverdier trådløst. Leverandør avleser årlig(eller oftere) alle måledata og utarbeider avregninger for alle leiligheter.

Bygningsmessige tiltak

Tiltak 19: Montering tetningslister

Luftlekkasjer mellom karm og ramme på vinduer og mellom karm og dørbord kan reduseres ved montering av tetningslister. Lister i silikon- eller EPDM-gummi gir beste resultat.

Tiltak 20: Termografering og tetthetsprøving

Bygningens lufttetthet kan måles ved hjelp av metode for tetthetsmåling av hele eller deler av bygget. Termografering kan også benyttes for å kartlegge varmetap og lekkasjepunkter. Metodene krever spesialutstyr og spesialkompetanse og må utføres av fagfolk.

Tiltak 21: Tetting av luftlekkasjer

Det kan være utettheter i tilslutning mellom bygningsdeler, rundt vinduer/dører og ved gjennomføringer som bør tettes. Aktuelle tettematerialer er f.eks. bunnfyllingslist med fugemasse, fugeskum eller strimler av vindspærre. Utettheter ved tilslutninger mellom bygningsdeler kan være kompliserte å tette, og må ofte utføres i sammenheng med etterisoleringstiltak.

Tiltak 22: Etterisolering av yttervegg

Yttervegg etterisoleres. Metode avhenger av dagens løsning. For å sjekke vindtetting av yttervegg anbefales termografering og tetthetsprøving.

Boligopplysninger:

Saksbehandler: Pia Nygaard

Dato utført: 20.04.26 Side 1 av 2



Kirkeveien 166 B Borettslag	Vår ref.: 1142/33	Fødselsdato eier: 30.06.2001
Kirkeveien 166 B	Type: Frittstående borettslag	
0450 OSLO	Eiere: Thomas Gylseth Robertsen	
Organisasjonsnr: 935 842 476	Andelsnr: 33	

1: Felleskostnader

Tot. innev. måned: 1 826

Boligselskap er ikke tilknyttet sikringsordning

Felleskostnader:	Felleskostnader	1 758
	Tillegg bredbånd	68

3: Fellesgjeld

Ajourf. Andel f.gj. (lån)	0	Gjeld siste årsoppg.:	0
Klient ajourf. lån:		Klient gj. s. årsoppg.:	0

4: Særskilte opplysninger

Klausuler:

Styreleder: Kristian Fredrik Mehus

Adresse: Hulda Garborgs vei 26

Postnr/-sted: 1384 ASKER

E-post: styret@kirkeveien166b.no

Webseite: <https://kirkeveien166b-borettslag.naborom.no/>

5: Restanse felleskostnader pr. 20.04.2026

Utestående saldo:	1 826		
Felleskostnader:	1 826	Restanse:	1 826
Gebyr:	0	Forskudd:	0
Rente:	0	Overdekning:	0

7: Pålydende

Pålydende:	5 000	Opprinnelig innskudd:	0
Andelsnr:	33	Partialobligasjonsnr:	

8: Bygning/eiendom

Gårds/bruksnr:

Bygningstype: Høyblokk

Feste/eiet tomt: Festet

10: Fasiliteter og andre enhetsopplysninger

Etasje:		Oppvarmingstype:	Uspesifisert
Heis:	Nei		
Parkeringstype:	Ingen ()		
Systemlås:	Nei	Antall rom:	0
Husdyrhold:		Oppr. antall rom:	
Livsløp standard:	Nei	Kategori:	Leilighet

Fasiliteter:

FORKJØPSRETT

Det er ikke forkjøpsrett for andelseierne i borettslaget.

FELLESKOSTNADER

Kostnader forbundet med kollektiv kabel-tv og evt. bredbånd fordeles med lik andel pr. bolig. Kostnader forbundet med p-plass fordeles med likt beløp pr p-plass som disponeres. Definert i vedtekter § 6-1.

FESTETOMT

Kirkeveien 166 B Borettslag	Vår ref.: 1142/33	Fødselsdato eier: 30.06.2001
Kirkeveien 166 B	Type: Frittstående borettslag	
0450 OSLO	Eiere: Thomas Gylseth Robertsen	
Organisasjonsnr: 935 842 476		

10: Fasiliteter og andre enhetsopplysninger**VAKTMESTER OG RENHOLD**

Borettslaget har inngått avtaler om vaktmestertjenester med Heimstaden Norway AS, PBT Eiendomsdrift Øst AS og Skandinavisk Utemiljø. Vaktmester kan kontaktes via Naborom.

Vaktmestertjenestene dekker fellesområdene i borettslaget. Andelseiere er ansvarlige for alt innvendig vedlikehold i sine egne leiligheter.

Heimstaden Norway AS ivaretar daglig drift og vedlikehold av eiendommen. Dette inkluderer utførelse av mindre reparasjoner, tilkalling og oppfølging av håndverkere for vedlikehold av fellesarealer, internkontroll, oppfølging av tekniske installasjoner inkludert dørautomatikk, kameraovervåking, brannvarslingsanlegg, brannslukkingsutstyr i fellesarealer, røykluker, sprinkler, nødlys, heis, felles oppvarming og ventilasjonsanlegg, i tillegg til inngåelse av serviceavtaler på nevnte områder og koordinering av reparasjoner og vedlikehold.

Heimstaden følger også opp eksterne avtaler innenfor vakthold, renhold, uteområder, skadedyr, snøbrøyting og gressklipping.

PBT Eiendomsdrift Øst AS er ansvarlig for rydding av uteområder, håndmåking av snø og løpende utvendig vedlikehold.

Skandinavisk Utemiljø håndterer maskinell snøbrøyting, strøing, værrenghjøring og gressklipping.

Borettslaget har avtale om renhold av fellesarealer med ISS Facility Services AS. Renholdet utføres en gang per uke.

NØKLER OG SKILT

For informasjon om hvordan du kan bestille skilt til postkasse eller nøkler til inngangsdør, kjeller, postkasse og vaskeri, vennligst sjekk Naborom. Der finner du en enkel veiledning som forklarer prosessen steg for steg. Hvis du har spørsmål eller trenger hjelp, er det bare å ta kontakt med styret via Naborom.

NEGATIV REGNSKAPSMESSIG EGENKAPITAL

Ingen praktisk konsekvens for borettslaget eller andelseierne: Borettslagets balanse viser en negativ egenkapital som representerer differansen mellom eiendommens bokførte verdi (eiendommens kjøpesum for mange år siden) og kjøpesummen da borettslaget kjøpte aksjeselskapet i 2023 (markedsverdi). Den regnskapsmessige negative egenkapitalen har ingen konsekvens for borettslaget eller andelseierne, men forblir i regnskapet. Dette følger også av notene til regnskapet.

Annen informasjon:

**Vedtekter
for
Kirkeveien 166 B Borettslag**

Bilag 1

Vedtatt på stiftelsesmøte den 18.06.2025
Endret på ekstraordinær generalforsamling 14.10.25

1. Innledende bestemmelser

1-1 Formål

Kirkeveien 166 B Borettslag er et samvirkeforetak som har til formål å gi andelseierne bruksrett til egen bolig i foretakets eiendom (boret) og å drive virksomhet som står i sammenheng med dette.

1-2 Forretningskontor

Borettslaget ligger i Oslo kommune, har forretningskontor i Oslo kommune og omfatter eiendommen Kirkeveien 166 B.

2. Andeler og andelseiere

2-1 Andeler og andelseiere

- (1) Andelene skal være på NOK 5 000.
- (2) Når ikke annet følger av vedtektene eller lov om borettslag, kan bare fysiske personer være andelseiere i borettslaget. Ingen fysiske personer kan eie eller ha eierandel i mer enn en andel. Bare personer som bor eller skal bo i boligen kan eie en andel sammen.
- (3) Følgende juridiske personer kan til sammen eie andel eller andeler som gir rett til minst en bolig og opp til ti prosent av boligene i laget:
 1. stat,
 2. fylkeskommune,
 3. kommune,
 4. selskap som har til formål å skaffe boliger og som blir ledet og kontrollert av stat, fylkeskommune eller kommune,
 5. stiftelse som har til formål å skaffe boliger og som er opprettet av staten, en fylkeskommune eller kommune,
 6. selskap, stiftelse eller andre som har inngått samarbeidsavtale med stat, fylkeskommune eller kommune om å skaffe boliger til vanskeligstilte.
- (4) Utbygger kan eie andeler i borettslaget jf. borettslagsloven § 2-12.
- (5) I tillegg har juridiske personer som nevnt i borettslagsloven § 4-3 rett til å eie inntil 20 % av andelene.
- (6) En kreditor kan eie en eller flere andeler i opptil to år for å berge krav som er sikret med pant i andelen eller andelene.
- (7) En andelseier skal ved forespørsel få utlevert et eksemplar av borettslagets vedtekter.

2-2 Overføring av andel og godkjenning av ny andelseier

- (1) En andelseier har rett til å overdra sin andel.
- (2) Ved et hvert eierskifte må erververen godkjennes av styret for å få rett til å bruke boligen.
- (3) Styret kan nekte godkjenning når det er saklig grunn til det, og skal nekte godkjenning dersom ervervet vil være i strid med kapittel 2 i disse vedtektene.
- (4) Nekte styret å godkjenne erververen som bruker, må melding om dette komme fram til erververen senest 20 dager etter at søknaden om godkjenning kom fram til borettslaget. I motsatt fall skal godkjenning regnes som gitt.
- (5) Erververen har ikke rett til å bruke boligen før godkjenning er gitt eller det er rettskraftig avgjort at erververen har rett til å erverve andelen.
- (6) Den forrige andelseieren er solidarisk ansvarlig med en eller flere nye erververe for betaling av felleskostnader frem til ny andelseier er godkjent, eller det er rettskraftig avgjort at en ny andelseier har rett til å erverve andelen.

3. Forkjøpsrett

3-1 Forkjøpsrett

Det er ikke forkjøpsrett for andelseierne i borettslaget.

4. Boret og overlating av bruk

4-1 Boretten

- (1) Hver andel gir enerett til å bruke en bolig i borettslaget og rett til å bruke fellesarealene til det de er beregnet eller vanlig brukt til, og til annet som er i samsvar med tiden og forholdene.
- (2) Andelseieren kan ikke benytte boligen til annet enn boligformål uten styrets samtykke.
- (3) Andelseieren skal behandle boligen, andre rom og annet areal med tilbørlig aktsomhet. Bruken av boligen og fellesarealene må ikke på en urimelig eller unødvendig måte være til skade eller ulempe for andre andelseiere.
- (4) En andelseier kan med samtykke fra styret anlegge ladepunkt for elbil og ladbare hybridbiler i tilknytning til en parkeringsplass andelen disponerer, eller andre steder som styret anviser. Styret kan bare nekte samtykke dersom det foreligger en saklig grunn.

Kostnader til etablering av ladepunkt, vedlikehold og strøm dekkes av den enkelte andelseier. Strøm betales etter målt forbruk der måler er installert, eller ved et beløp fastsatt av styret dersom det ikke er egen måler.

- (5) Har en andelseier, leietaker eller en i husstanden nedsatt funksjonsevne, kan denne kreve at styret pålegger en annen andelseier eier å bytte parkeringsplass. Bytteretten gjelder bare dersom den som krever bytte, allerede disponerer en parkeringsplass i sameiet. Styret bør tilstrebe at bytteplassen

ligger i nærheten av søkers andel. Retten til å bruke en tilrettelagt plass varer så lenge et dokumentert behov er til stede.

Retten gjelder bare parkeringsplasser som i vedtak etter plan- og bygningsloven er krevet opparbeidet til bruk av personer med nedsatt funksjonsevne.

- (6) Generalforsamlingen kan fastsette vanlige ordensregler for eiendommen.

4-2 Overlating av bruk

- (1) Andelseieren kan ikke uten godkjenning fra styret overlate bruken av boligen til andre, jf. borettslagsloven § 5-3.
- (2) Stifter, som er en juridisk person, vil eie andeler/boliger i borettslaget frem til alle andeler er solgt. Stifter har rett til å overlate bruken av boligene (utleie) til andre uten tidsbegrensning, jf. pkt. 2-1 (4). Styret i borettslaget skal godkjenne slik bruksoverlating, med mindre brukers (leiers) forhold gir saklig grunn for å nekte samtykke.
- (3) Ut over det som følger av 4-2 (1) og (2) ovenfor, kan andelseierne med styrets godkjenning overlate bruken av hele boligen dersom:
- andelseieren selv eller en person som nevnt i borettslagsloven § 5-6 første ledd nr. 3 har bodd i boligen i minst ett av de siste to årene. Andelseierne kan i slike tilfeller overlate bruken av hele boligen for opptil tre år,
 - andelseieren er en juridisk person,
 - andelseieren skal være midlertidig borte som følge av arbeid, utdanning, militærtjeneste, sykdom eller andre tungtveiende grunner,
 - et medlem av brukerhusstanden er andelseierens ektefelle eller slektning i rett opp- eller nedstigende linje eller fosterbarn av andelseieren eller ektefellen,
 - det gjelder bruksrett til noen som har krav på det etter ekteskapslovens § 68 eller husstandsfellesskapsloven.

Godkjenning kan i disse tilfellene bare nektes dersom brukers forhold gir saklig grunn til det. Godkjenning kan nektes dersom brukeren ikke kunne blitt andelseier.

- (4) Har borettslaget ikke sendt svar på skriftlig søknad om godkjenning av bruker innen en måned etter at søknaden har kommet frem til borettslaget, skal brukeren regnes som godkjent.
- (5) Andelseier som bor i boligen selv, kan overlate bruken av deler av den til andre uten godkjenning.
- (6) Overlating av bruken reduserer ikke andelseierens plikter overfor borettslaget.
- (7) Borettslaget kan kreve kostnader forbundet med behandlingen og eventuell oppfølging av en søknad om overlating av bruk dekket av andelseier, se pkt. 6-1 (3).

4-3 Bygningsmessige arbeider

- (1) En andelseier kan med styrets godkjenning gjennomføre tiltak på eiendommen som er nødvendige på grunn av funksjonshemming hos en bruker av boligen. Godkjenning kan ikke nektes uten saklig grunn.

- (2) Forandringer som skjer i strid med de til enhver tid gjeldende bygningsforskrifter og andre offentlige bestemmelser er ikke tillatt. Forandringer som berører bygningens eksteriør – herunder oppsetting av private radio- og TV-antenner, markiser mv, er ikke tillatt uten styrets forutgående samtykke.

4-4 Parkeringsplasser

- (1) Borettslaget disponerer ingen parkeringsplasser.

5. Vedlikehold

5-1 Andelseiernes vedlikeholdsplikt

- (1) Den enkelte andelseier skal holde boligen (inklusive eventuelle terrasser/balkonger), og andre rom og annet areal som hører boligen til, i forsvarlig stand og vedlikeholde slikt som dører og vinduer innvendig, rør, sikringsskap fra og med første hovedsikring/inntakssikring, ledninger med tilbehør, varmekabler inventar, utstyr inklusive vannklosett, og vasker, apparater og innvendige flater. Våtrom må brukes og vedlikeholdes slik at lekkasjer unngås.
- (2) Vedlikeholdet omfatter også nødvendige reparasjoner og utskiftning av slikt som rør, sikringsskap fra og med første hovedsikring/inntakssikring, ledninger med tilbehør, inventar, utstyr inklusive slikt som vannklosett, og vasker, apparater, tapet, gulvbelegg, vegg, gulv- og himlingsplater, skillevegger, listverk, skap, benker og innvendige dører med karmen.
- (3) Andelseieren har også ansvaret for oppstaking og rensing av innvendige avløpsledninger både til og fra egen vannlås/sluk og fram til borettslagets felles-/hovedledning. Andelseier skal også rense eventuelle sluk på verandaer, balkonger/terrasser og lignende.
- (4) Andelseieren er selv ansvarlig for at installasjon og oppbevaring av brann- og eksplosjonsfarlige stoffer skjer i betryggende former og i henhold til gjeldende lover og forskrifter.
- (5) Andelseieren skal holde boligen fri for insekter og skadedyr. Ved mistanke om insekter og skadedyr plikter andelseieren straks å melde fra skriftlig til borettslaget.
- (6) Vedlikeholdsplikten omfatter også utbedring av tilfeldig skade, herunder skade påført ved innbrudd og uvær.
- (7) Oppdager andelseieren skade i boligen som borettslaget er ansvarlig for å utbedre, plikter andelseieren straks å melde fra skriftlig til borettslaget.
- (8) Ny eier av andelen har plikt til å utføre vedlikehold medregnet reparasjon og utskifting i boligen selv om det skulle ha vært utført av den forrige andelseieren.

5-2 Borettslagets vedlikeholdsplikt

- (1) Borettslaget skal holde bygninger og eiendommen for øvrig (inklusive eventuelle felles terrasser/balkonger) i forsvarlig stand, slik det er angitt i vedtektene, og så langt plikten ikke ligger på andelseierne.
- (2) Felles rør, ledninger, kanaler og andre felles installasjoner som går gjennom boligen, skal borettslaget holde ved like. Borettslaget har rett til å føre nye slike installasjoner gjennom boligen dersom det ikke er til vesentlig ulempe for andelseieren.

- (3) Borettslagets vedlikeholdsplikt omfatter også utskifting av vinduer, herunder nødvendig utskifting av termoruter, og ytterdører til boligen og reparasjon eller utskifting av tak, bjelkelag, bærende veggkonstruksjoner, sluk og rør eller ledninger som er bygd inn i bærende konstruksjoner med unntak av varmekabler.
- (4) Andelseieren skal gi adgang til boligen slik at borettslaget kan utføre sin vedlikeholdsplikt, herunder ettersyn, reparasjon eller utskifting. Ettersyn og utføring av arbeid skal gjennomføres slik at det ikke er til unødig ulempe for andelseieren eller annen bruker av boligen.

5-3 Utbedringsansvar og erstatning

- (1) Fører en andelseiers mislighold til skade på borettslagets eiendom eller på annen andelseiers bolig eller fastmontert inventar som naturlig hører boligen til, skal skaden utbedres av borettslaget.
- (2) Skade på innbo og løsøre skal utbedres av skadelidte andelseier. Borettslaget hefter ikke for eventuelle skader på skadelidtes innbo og/eller løsøre.
- (3) Borettslaget og skadelidte andelseiere kan kreve erstatning for tap som følger av at andelseieren misligholder sine plikter, jf. borettslagsloven §§ 5-13 og 5-15.
- (4) Andelseier kan kreve erstatning for tap som følge av at borettslaget ikke oppfyller pliktene sine, jf. borettslagslovens § 5-18.

6. Felleskostnader og pantesikkerhet

6-1 Felleskostnader

- (1) Den enkelte andelseier er ansvarlig for felleskostnadene etter en nøkkel fastsatt ved stiftelsen av borettslaget. Nøkkelen ligger fast og kan bare endres etter borettslagslovens § 5-19.
- (2) Kostnader forbundet med kollektiv kabel-tv og evt. bredbånd fordeles med lik andel pr. bolig. Kostnader forbundet med p-plass fordeles med likt beløp pr p-plass som disponeres. Dette gjelder for eksempel kostnader til:
 - snørydding/feiing
 - rengjøring av garasjekjeller
 - reparasjon av garasjeport
 - forsikring
 - strøm
 - kjøre- og adkomstarealer
 - tekniske anlegg
 - andre kostnader
- (3) Når særlige grunner taler for det skal en kostnad likevel fordeles etter nytten for den enkelte bolig eller etter forbruk.
- (4) Borettslagets kostnader til behandling og eventuell oppfølging av søknad om overlating av bruk betales av den andelseier som har søkt, se pkt. 4-2 (7).

6-2 Betaling av felleskostnader

- (1) Felleskostnadene forfaller til betaling den 15. i hver måned. Borettslaget kan endre felleskostnadene med en måneds skriftlig varsel.
- (2) For felleskostnader som ikke blir betalt ved forfall, svarer andelseieren den til enhver tid gjeldende forsinkelsesrente etter lov av 17. desember 1976 nr 100.

6-3 Borettslagets pantesikkerhet

For krav på dekning av felleskostnader og andre krav fra lagsforholdet har borettslaget en lovbestemt panterett i andelen foran alle andre heftelser. Pantekravet er begrenset til en sum som svarer til to ganger folketrygdens grunnbeløp på tidspunktet tvangsdekning besluttet gjennomført.

7. Mislighold, salgspålegg og fravikelse

7-1 Mislighold

Andelseiers brudd på sine forpliktelser overfor borettslaget utgjør mislighold. Som mislighold regnes blant annet manglende betaling av felleskostnader, forsømt vedlikeholdsplikt, ulovlig bruk eller overlating av bruk og brudd på husordensregler.

7-2 Pålegg om salg

Hvis en andelseier til tross for advarsel vesentlig misligholder sine plikter, kan borettslaget pålegge vedkommende å selge andelen, jf. borettslagslovens § 5-22 første ledd. Advarsel skal gis skriftlig og opplyse om at vesentlig mislighold gir borettslaget rett til å kreve andelen solgt.

7-3 Fravikelse

Medfører andelseierens eller brukerens oppførsel fare for ødeleggelse eller vesentlig forringelse av eiendommen, eller er andelseierens eller brukerens oppførsel til alvorlig plage eller sjenanse for eiendommenes øvrige andelseiere eller brukere, kan styret kreve fravikelse fra boligen etter tvangsfullbyrdslovens kapittel 13. Fravikelse kan tidligst kreves samtidig med pålegg om salg.

8. Styret og dets vedtak

8-1 Styret

- (1) Borettslaget skal ha et styre som skal bestå av en styreleder og 2-4 andre medlemmer. I tillegg kan det velges 1-2 varamedlemmer ved behov.
- (2) Funksjonstiden for styreleder og de andre medlemmene er to år. Varamedlemmer velges for ett år. Styreleder, styremedlemmer og varamedlemmer kan gjenvelges.
- (3) Styret skal velges av generalforsamlingen. Generalforsamlingen velger styreleder ved særskilt valg. Styret kan velge nestleder blant sine medlemmer.
- (4) Så lenge stifter, som er en juridisk person, eier mer enn 30 % av andelene i borettslaget, har stifter rett til å utpeke minimum ett styremedlem.

8-2 Styrets oppgaver

- (1) Styret skal lede virksomheten i samsvar med lov, vedtekter og generalforsamlingens vedtak. Styret kan ta alle avgjørelser som ikke i loven eller vedtektene er lagt til andre organer, herunder ansette forretningsførere og andre eventuelle funksjonærer.
- (2) Styreleder skal sørge for at styret holder møte så ofte som det trengs. Et styremedlem eller forretningsføreren kan kreve at styret sammenkalles.
- (3) Styret skal føre protokoll over styresakene. Protokollen skal underskrives av de frammøtte styremedlemmene.

8-3 Styrets vedtak

- (1) Styret er vedtaksført når mer enn halvparten av alle styremedlemmene er til stede. Vedtak kan treffes med mer enn halvparten av de avgitte stemmene. Står stemmene likt, gjør møtelederens stemme utslaget. De som stemmer for et vedtak som innebærer en endring må likevel utgjøre minst en tredjedel av alle styremedlemmene.
- (2) Styret kan ikke uten at generalforsamlingen har gitt samtykke med minst to tredjedels flertall fatte vedtak om:
 1. ombygging, påbygging eller andre endringer av bebyggelsen eller tomten som etter forholdene i borettslaget går ut over vanlig forvaltning og vedlikehold,
 2. å øke tallet på andeler eller å knytte andeler til boliger som tidligere har vært benyttet til utleie, jf. borettslagsloven § 3-2 andre ledd,
 3. salg eller kjøp av fast eiendom, eller av andelsbolig som borettslaget eier,
 4. å ta opp lån som skal sikres med pant med prioritet foran innskuddene,
 5. andre rettslige disposisjoner over fast eiendom som går ut over vanlig forvaltning,
 6. andre tiltak som går ut over vanlig forvaltning, når tiltaket fører med seg økonomisk ansvar eller utlegg for borettslaget på mer enn fem prosent av de årlige felleskostnadene.

8-4 Representasjon og fullmakt

Styrets leder og ett styremedlem representerer i fellesskap borettslaget utad og tegner dets navn.

9. Generalforsamlingen

9-1 Myndighet

Generalforsamlingen er øverste myndighet i borettslaget.

9-2 Tidspunkt for generalforsamling

- (1) Ordinær generalforsamling skal holdes hvert år innen utgangen av juni.
- (2) Ekstraordinær generalforsamling holdes når styret finner det nødvendig, eller når revisor eller minst to andelseiere som til sammen har minst en tiendedel av stemmene, skriftlig krever det og samtidig oppgir hvilke saker de ønsker behandlet.

9-3 Varsel om og innkalling til generalforsamling

- (1) Forut for ordinær generalforsamling skal styret varsle andelseierne om dato for møtet og om frist for innlevering av saker som ønskes behandlet.

- (2) Generalforsamlingen skal innkalles skriftlig av styret med et varsel som skal være på minst åtte og høyst tjue dager. Ekstraordinær generalforsamling kan om nødvendig kalles inn med kortere varsel som likevel skal være på minst tre dager. I begge tilfeller skal det gis skriftlig melding til forretningsfører.
- (3) I innkallingen skal de sakene som skal behandles være bestemt angitt. Skal et forslag som etter borettslagsloven eller vedtektene må vedtas med minst to tredjedels flertall kunne behandles, må hovedinnholdet være angitt i innkallingen. Saker som en andelseier ønsker behandlet på ordinær generalforsamling skal nevnes i innkallingen når styret har mottatt disse skriftlig innen fristen i 1.ledd.

9-4 Saker som skal behandles på ordinær generalforsamling

- Godkjenning av årsberetning fra styret
- Godkjenning av årsregnskap
- Valg av styremedlemmer og varamedlemmer
- Eventuelt valg av revisor
- Fastsetting av godtgjørelse til styret
- Andre saker som er nevnt i innkallingen

9-5 Møterett

Alle andelseiere har rett til å møte på generalforsamlingen med forslags-, tale- og stemmerett. Andelseierens ektefelle, samboer eller et annet medlem av andelseierens husstand og eventuelle leiere har rett til å være til stede og til å uttale seg.

9-6 Møteledelse og protokoll

Generalforsamlingen skal ledes av styrelederen med mindre generalforsamlingen velger en annen møteleder. Møtelederen skal sørge for at det føres protokoll fra generalforsamlingen.

9-7 Stemmerett og fullmakt

Hver andel gir rett til en stemme på generalforsamlingen. Andelseier som eier mer enn en andel har likevel bare en stemme. For en andel med flere eiere kan det bare avgis en stemme. Andelseier kan møte ved fullmektig på generalforsamlingen, men ingen kan være fullmektig for mer enn en andelseier.

9-8 Vedtak på generalforsamlingen

- (1) Foruten saker som nevnt i punkt 9-4 i vedtektene kan ikke generalforsamlingen fatte vedtak i andre saker enn de som er bestemt angitt i innkallingen.
- (2) Med de unntak som følger av borettslagsloven eller vedtektene her, fattes alle beslutninger av generalforsamlingen med mer enn halvparten av de avgitte stemmer. Ved valg kan generalforsamlingen på forhånd fastsette at den som får flest stemmer, skal regnes som valgt.
- (3) Ved stemmelikhet avgjøres saken ved loddtrekning.

10. Inhabilitet, taushetsplikt og mindretallsvern

10-1 Inhabilitet

- (1) Et styremedlem må ikke delta i styrebehandlingen eller avgjørelsen av noe spørsmål som medlemmet selv eller nærstående har en framtrædende personlig eller økonomisk særinteresse i.

- (2) Ingen kan selv eller ved fullmektig eller som fullmektig delta i en avstemning på generalforsamlingen om avtale med seg selv eller nærstående eller om ansvar for seg selv eller nærstående i forhold til borettslaget. Det samme gjelder avstemning om salgspålegg eller krav om fravikelse etter borettslagsloven §§ 5-22 og 5-23.

10-2 Taushetsplikt

Tillitsvalgte, forretningsfører og ansatte i et borettslag har plikt til å bevare taushet overfor uvedkommende om det de i forbindelse med virksomheten i borettslaget får vite om noens personlige forhold. Dette gjelder ikke dersom ingen berettiget interesse tilsier taushet.

10-3 Mindretallsvern

Generalforsamlingen, styret eller forretningsfører kan ikke treffe beslutning som er egnet til å gi visse andelseiere eller andre en urimelig fordel til skade for andelseiere eller borettslaget.

11. Vedtektsendringer og forholdet til borettslovene

11-1 Vedtektsendringer

Endringer i borettslagets vedtekter kan bare besluttes av generalforsamlingen med minst to tredjedeler av de avgitte stemmer.

11-2 Forholdet til borettslovene

For så vidt ikke annet følger av vedtektene gjelder reglene i lov om borettslag av 06.06.2003 nr. 39.



Innkalling til ekstraordinær generalforsamling



Oslo og Omegn Boligforvaltning AS

Sandakerveien 64, 0484 Oslo
Postboks 4301 Nydalen, 0402 Oslo
Telefon: 22 12 23 40
E-post: firmapost@obf.no

Hos oss kan du senke skuldrene

Kirkeveien 166 B Borettslag

ekstraordinær generalforsamling 2025

Innkalling

Tid: tirsdag 14.10.2025, kl 10:30

Sted: Teams

Har du ikke anledning til å delta i møtet selv, avgi din fullmakt

Alle eiere har rett til å delta på ekstraordinær generalforsamling med forslag-, tale- og stemmerett. I det tilfelle en eier med stemmerett ikke kan delta, kan fullmakt avgis til en fullmektig som får rett til å stemme på dine vegne.

Det bes om at fullmakt inngis skriftlig til firmapost@obf.no i forkant av møtet for å lette arbeidet med navnefortegnelse.

En fullmakt kan trekkes tilbake når som helst.

NB! I borettslag er det kun tillatt å stille med én fullmakt.

FULLMAKT

Eier av boligen gir herved fullmakt til

Fullmektigens navn: _____

å møte og stemme på mine vegne i alle saker som skal behandles av ekstraordinær generalforsamling 2025 i Kirkeveien 166 B Borettslag tirsdag 14.10.2025.

Sted, dato: _____

Eiers navn i blokkbokstaver: _____

Eiers signatur: _____

Retningslinjer Teams (videokonferanse)

Styret har besluttet at generalforsamlingen skal avholdes digitalt.

Viktig: For enklere navnefortegnelse må alle deltakere logge inn i møtet med FULLT NAVN.

Tilgang til møtet:

1. Tilgang via egen smarttelefon eller datamaskin ved å bruke denne linken:

[Bli med i møtet nå](#)

Møte-ID: 333 546 468 656 9

Passord: 2LR6F5cv

Husk:

- Møtedeltagerne bes være klare senest fem minutter før møtet starter
- Møtedeltagerne settes automatisk på «mute» ved møteoppstart.

Ekstraordinær generalforsamling i Kirkeveien 166 B Borettslag

tirsdag 14.10.2025, kl 10:30 Teams

1. Konstituering

1.1 Valg av møteleder

1.2 Opptak av navnefortegnelse

1.3 Valg av referent og protokollvitne(r)

1.4 Godkjenning av innkalling og den oppsatte dagsorden

2. Forslag

2.1 Endring av vedtekt § 6-2

Forslag fra styret om å endre vedtektsfestet forfallsdato.

Grunnet forretningsførers regnskapssystem foreslås det at forfallsdato endres fra 1. i hver måned til 15. i hver måned.

Det foreslås med dette at vedtekter § 6-2 Betaling av felleskostnader, endres fra

(1) Felleskostnadene forfaller til betaling den 1. i hver måned. Borettslaget kan endre felleskostnadene med en måneds skriftlig varsel.

til

(1) Felleskostnadene forfaller til betaling den 15. i hver måned. Borettslaget kan endre felleskostnadene med en måneds skriftlig varsel.

Forslag til vedtak: Vedtektene § 6-2 første ledd endres til

(1) Felleskostnadene forfaller til betaling den 15. i hver måned. Borettslaget kan endre felleskostnadene med en måneds skriftlig varsel.

2.2 Valg av ny revisor

Det foreslås av styret å bytte revisor fra Ernst & Young AS til Blåberg AS.

Årlig pristilbud (2025 priser) er på kr 10 250,- eks. mva. Prisen blir justert årlig med konsumprisindeksen.

Forslag til vedtak: Det vedtas av Generalforsamlingen å bytte revisor til Blåberg AS.

3. Opplesning og godkjenning av protokoll

PROTOKOLL 2025



Protokoll

Fra ekstraordinær generalforsamling i Kirkeveien 166 B Borettslag tirsdag 14.10.2025 kl. 10:30 - Teams.

1. Konstituering

1.1 Valg av møteleder

Vedtak:

Josefine Høeg Sørensen ble valgt som møteleder.

1.2 Opptak av navnefortegnelse

Til stede var 2 andelseiere og 1 representert med fullmakt, til sammen 3 stemmeberettigede.

Vedtak:

Møteleders opptelling av antall fremmøtte og fullmakter anses som bevis for hvilke eiere som var til stede.

1.3 Valg av referent og protokollvitne(r)

Vedtak:

Josefine Høeg Sørensen ble valgt som referent. Til å underskrive protokollen ble møteleder og Kristian Fredrik Mehus valgt.

1.4 Godkjenning av innkalling og den oppsatte dagsorden

Innkallingen ble godkjent, og møtet ble erklært for lovlig satt.

Vedtak:

Den oppsatte dagsorden ble godkjent.

2. Forslag

2.1 Endring av vedtekt § 6-2

Det ble foreslått at vedtekter § 6-2 Betaling av felleskostnader, endres fra

(1) Felleskostnadene forfaller til betaling den 1. i hver måned. Borettslaget kan endre felleskostnadene med en måneds skriftlig varsel.

til

(1) Felleskostnadene forfaller til betaling den 15. i hver måned. Borettslaget kan endre felleskostnadene med en måneds skriftlig varsel.

Vedtak:

Forslaget ble enstemmig vedtatt.

2.2 Valg av ny revisor

Det ble foreslått å bytte revisor fra Ernst & Young AS til Blåberg AS.

Vedtak:

Forslaget ble enstemmig vedtatt.

3. Opplesning og godkjenning av protokoll

Vedtak:

Protokollen ble referert, og generalforsamling ble hevet kl. 10.39

Protokoll ekstraordinært møte for Kirkeveien 166 B Borettslag

Dokumentet er signert elektronisk av:

Møteleder	Josefine Høeg Sørensen (sign.)	20.10.2025
Protokollvitne	Kristian Fredrik Mehus (sign.)	14.10.2025

Årsregnskap 2025 - Resultat

	Note	Regnskap 2025	Regnskap 2024	Budsjett 2025	Budsjett 2026
Inntekter					
Felleskostnader og inntekter	1	3 981 263	0	3 628 585	3 826 746
Sum		3 981 263	0	3 628 585	3 826 746
Sum		3 981 263	0	3 628 585	3 826 746
Forretningsførsel og revisjon	2	13 175	0	144 246	133 000
Lønn og honorar	3	0	0	124 369	124 369
Vedlikehold	4	435 876	0	403 485	400 000
Eksterne tjenester	5	1 128 500	0	287 348	300 000
Kabel-tv og bredbånd		2 470	0	88 944	88 944
Forsikring		90 643	0	79 178	105 000
Kommunale avgifter		755 906	0	544 302	817 000
Festeavgifter		0	0	820 713	851 000
Brensel og strøm		983 278	0	1 100 000	1 000 000
Andre driftsutgifter	6	88 722	0	36 000	13 000
Sum		3 498 569	0	3 628 585	3 832 313
Driftsresultat før individuell innbetaling		482 694	0	0	-5 567
Driftsresultat etter individuell innbetaling		482 694	0	0	-5 567
Finansinntekt- og kostnad					
Renteinntekter	7	9 605	0	0	0
Rentekostnad	8	17 647	0	0	0
Betalbar skatt		107 179	0	0	0
Andre finansposter	9	12 524	0	0	0
Resultat av finansinntekt- og kostnad		-102 697	0	0	0
Årsresultat	10	379 997	0	0	-5 567
Budsjettmessige poster					
Andre endringer i disponible midler	10	-449 078	0	0	0
Endring i disponible midler	10	-69 081	0	0	-5 567

Årsregnskap 2025 - Balanse

	Note	Regnskap 2025	Regnskap 2024
EIENDELER			
Anleggsmidler			
Varige driftsmidler			
Bygninger	11	52 090 312	0
Finansielle anleggsmidler			
Sum anleggsmidler		52 090 312	0
Omløpsmidler			
Fordringer			
Restanser felleskostnader		5 244	0
Bankinnskudd og kontanter			
Innestående på driftskonto		558 819	0
Sum omløpsmidler		564 063	0
SUM EIENDELER		52 654 375	0

Årsregnskap 2025 - Balanse

	Note	Regnskap 2025	Regnskap 2024
EGENKAPITAL			
Egenkapital			
Innskutt egenkapital		545 000	0
Annen egenkapital 1.1		-337 653 521	0
Årets resultat	10	379 997	0
Sum egenkapital	12	-336 728 524	0
GJELD			
Avsetninger og forpliktelser			
Utsatt skatt		3 805	0
Sum avsetninger og forpliktelser		3 805	0
Annen langsiktig gjeld		388 745 950	0
Sum langsiktig gjeld		388 745 950	0
Kortsiktig gjeld			
Forskuddsbetalt felleskostnader		5 290	0
Leverandørgjeld		229 074	0
Påløpne skatter		107 179	0
Annen kortsiktig gjeld		291 601	0
Sum kortsiktig gjeld		633 145	0
Sum gjeld		389 382 900	0
SUM EGENKAPITAL OG GJELD		52 654 375	0

Oslo 30.04.26

Styret i Kirkeveien 166 B Borettslag

Sted: _____, dato: _____

Kristian Fredrik Mehus
Styreleder

Kai Sjøvold
Styremedlem

Christoffer Øvereng Haugan
Styremedlem

Note 0 - Regnskapsprinsipper

Årsregnskapet er satt opp i samsvar med regnskapsloven og god regnskapsskikk. Regnskapet er ført etter regnskapslovens bestemmelser for små foretak og er basert på fortsatt drift. I de tilfeller det er egne regler i forskrift, som ikke er identisk med regnskapsloven, er forskriften fulgt.

Inntektsføring av innkrevde felleskostnader skjer månedlig.

Klassifisering og vurdering av balanseposter:

Eiendeler er bestemt til varig eie eller bruk og er klassifisert som anleggsmidler. Andre eiendeler er klassifisert som omløpsmidler. Klassifisering av kortsiktig og langsiktig gjeld er basert på nedbetalingstid. Kortsiktig gjeld forutsettes innfridd i løpet av et år. Øvrig gjeld er langsiktig gjeld.

Anleggsmidler vurderes til anskaffelseskost, men nedskrives til virkelig verdi når verdifallet ikke forventes å være forbigående. Reversering av tidligere nedskrivninger foretas dersom grunnlag for opprinnelig nedskrivning ikke lenger er tilstede.

Langsiktig gjeld regnskapsføres til nominelt mottatt beløp på etableringstidspunktet. Langsiktig gjeld oppskrives ikke til virkelig verdi som følge av renteendringer.

Omløpsmidler vurderes til laveste verdi av anskaffelsesverdi og virkelig verdi.

Kortsiktig gjeld balanseføres til nominelt mottatt beløp på etableringstidspunktet.

Selskapets virksomhet er forvaltning og drift av fast eiendom, og drives der selskapets bygning er plassert.

Note 1 - Inntekter felleskostnader

	Regnskap 2025	Regnskap 2024	Budsjett 2025	Budsjett 2026
3600 Inntekter felleskostnader	3 959 027	0	3 476 509	3 674 670
3602 Leieinntekt	0	0	63 132	63 132
3625 Inntekt bredbånd	22 236	0	88 944	88 944
Sum	3 981 263	0	3 628 585	3 826 746

Note 2 - Forvaltning og revisjon

	Regnskap 2025	Regnskap 2024	Budsjett 2025	Budsjett 2026
Revisjonshonorar	13 175	0	25 000	13 000
Forretningsførerhonorar	0	0	119 246	120 000
Sum	13 175	0	144 246	133 000

Revisjonshonorar er i sin helhet knyttet til revisjon.

Note 3 - Styrehonorar og personalkostnader

	Regnskap 2025	Regnskap 2024	Budsjett 2025	Budsjett 2026
Styrehonorar	0	0	0	109 000
Arbeidsgiveravgift	0	0	15 369	15 369
Sum	0	0	15 369	124 369

Det er ikke utbetalt styrehonorar for 2025.

Note 4 - Vedlikehold

	Regnskap 2025	Regnskap 2024	Budsjett 2025	Budsjett 2026
6600 Reparasjon og vedlikehold bygninger	50 116	0	152 982	400 000
6610 Reparasjon og vedlikehold fellesanlegg	30 466	0	137 503	0
6620 Vedlikehold uteområde	11 125	0	0	0
6630 Reparasjon og vedlikehold uteområde	48 274	0	63 000	0
6640 Periodisk vedlikehold	295 894	0	0	0
6690 Reparasjon og vedlikehold annet	0	0	50 000	0
Sum	435 876	0	403 485	400 000

Note 5 - Eksterne tjenester

	Regnskap 2025	Regnskap 2024	Budsjett 2025	Budsjett 2026
6300 Andel felleskostnader	829 464	0	0	0
6330 Vaktmestertjenester	191 581	0	192 087	200 000
6360 Renhold	66 844	0	58 556	60 000
6395 Sommer- og vinterkostnader	0	0	31 705	35 000
6740 Honorar konsulenttjenester	0	0	5 000	5 000
6780 Løpende drifts- og serviceavtaler	23 887	0	0	0
6790 Annen fremmed tjeneste	16 724	0	0	0
Sum	1 128 500	0	287 348	300 000

Note 6 - Andre driftsutgifter

	Regnskap 2025	Regnskap 2024	Budsjett 2025	Budsjett 2026
6550 Driftsmateriale	0	0	33 000	10 000
6552 Programvare (software)	1 235	0	0	0
6900 Elektronisk kommunikasjon	559	0	0	0
6940 Porto og andre forsendelseskostnader	288	0	0	0
7770 Bank og kortgebyrer	1 458	0	3 000	3 000
7772 Andre gebyrer	545	0	0	0
7790 Andre driftskostnader	84 637	0	0	0
Sum	88 722	0	36 000	13 000

Note 7 - Renteinntekter

	Regnskap 2025	Regnskap 2024	Budsjett 2025	Budsjett 2026
8050 Renteinntekt bank	9 605	0	0	0
Sum	9 605	0	0	0

Note 8 - Rentekostnader

	Regnskap 2025	Regnskap 2024	Budsjett 2025	Budsjett 2026
8159 Andre rentekostnader	17 647	0	0	0
Sum	17 647	0	0	0

Note 9 - Andre finansposter

	Regnskap 2025	Regnskap 2024	Budsjett 2025	Budsjett 2026
8090 Andre finansinntekter	12 524	0	0	0
Sum	12 524	0	0	0

Note 10 - Disponible midler

	2025	2024
B. Endringer disponible midler		
Årets resultat	379 997	0
Annen langsiktig gjeld	388 745 950	0
Endring av bygningsverdi	52 090 312	0
B. Årets endring i disponible midler	-69 081	0
C. Disponible midler 31.12	-69 081	0

Negative disponible midler

Disponible midler i årsregnskapet viser negativt beløp.

Det vil i årene fremover bli innkalt tilstrekkelig med midler til å betjene lån gjennom felleskostnadene.

Note 11 - Eiendeler

	Ingen avskrivning
Anskaffelseskost pr.01.01 :	0
Årets tilgang :	52 090 312
Årets avgang :	0
Anskaffelseskost pr.31.12:	52 090 312
Akkumulerte avskrivninger pr.31.12:	0
Akkumulerte nedskrivninger pr.31.12:	0
Bokført verdi pr.31.12:	52 090 312

Antatt levetid i år :

Note 12 - Egenkapital

Balansen i årsregnskapet viser negativ egenkapital, dvs at eiendelenes balanseførte verdi er lavere enn balanseført verdi av gjelden. Dette skyldes at regnskapsloven forutsetter at verdiene skal fastsettes på basis av historisk kost. Konsekvensen av dette er at den balanseførte verdien i dette borettslaget ikke gjenspeiler den reelle verdi av eiendelene. Erfaring med omsetning av enkeltleiligheter gir informasjon om at den totale verdien av borettslagets eiendommer er høyere enn den balanseførte verdi.

Styret vurderer dermed den reelle egenkapitalen som positiv.

Årsmelding 2025 for Kirkeveien 166 B Borettslag

Regnskapsloven pålegger ikke små foretak å utarbeide årsberetning. Styret ønsker likevel å orientere om året som har gått med denne forenklete meldingen.

Tillitsvalgte

Siden forrige generalforsamling har de tillitsvalgte vært

Styreleder, Kristian Fredrik Mehus
Styremedlem, Kai Sjøvold
Styremedlem, Christoffer Øvereng Haugan

Styret har bestått av ingen kvinner og 3 menn.

Styret kan kontaktes på styret@kirkeveien166b.no

Forretnings- og regnskapsførsel

Forretningsførselen er utført av Oslo og Omegn Boligforvaltning AS (OBF) i henhold til kontrakt. Regnskapsførselen utføres av OBF Regnskapsbyrå AS.

Generelle opplysninger om Kirkeveien 166 B Borettslag

Kirkeveien 166 B Borettslag er registrert i Enhetsregisteret og /eller Foretaksregisteret med organisasjonsnummer 935842476. Bygningen(e) er lokalisert i Beliggenhetskommune ikke funnet kommune og har 109 boligenheter og ingen andre enheter.

Antall enheter som ikke er bolig (næringslokale): Ingen

Digital utsendelse av dokumenter

Kirkeveien 166 B Borettslag har avviklet postforsendelser til eiere som har Digipost. Varsler og protokoller sendes nå digitalt via Digipost. Eiere bes sørge for at varslinger er aktivert. Eiere som ikke benytter Digipost, vil fortsatt motta dokumenter per post.

Innkalling til årsmøtet sendes per post til alle.

Vaktmester- og renholdstjeneste

Kirkeveien 166 B Borettslag har inngått avtaler om vaktmestertjenester med Heimstaden Norway AS, PBT Eiendomsdrift Øst AS og Skandinavisk Utemiljø. Vaktmester kan kontaktes via Naborom.

Vaktmestertjenestene dekker fellesområdene i borettslaget. Andelseiere er ansvarlige for alt innvendig vedlikehold i sine egne leiligheter.

PBT Eiendomsdrift Øst AS ivaretar daglig drift og vedlikehold av eiendommen. Dette inkluderer utførelse av mindre reparasjoner, tilkalling og oppfølging av håndverkere for vedlikehold av fellesarealer. I tillegg har borettslaget avtale med Heimstaden Norway AS på internkontroll, oppfølging av tekniske installasjoner inkludert dørautomatikk, kameraovervåkning, brannvarslingsanlegg, brannslukkingsutstyr i fellesarealer, røykluker, sprinkler, nødlys, heis, felles oppvarming og ventilasjonsanlegg, i tillegg til inngåelse av serviceavtaler på nevnte områder og koordinering av reparasjoner og vedlikehold.

Heimstaden følger også opp eksterne avtaler innenfor vakthold, renhold, uteområder, skadedyr, snøbrøyting og gressklipping.

PBT Eiendomsdrift Øst AS er ansvarlig for rydding av uteområder, håndmåking av snø og løpende utvendig vedlikehold.

Skandinavisk Utemiljø håndterer maskinell snøbrøyting, strøing, vårrengjøring og gressklipping.

Borettslaget har avtale om renhold av fellesarealer med Hjørnet Firma Service AS. Renholdet utføres en gang per uke.

Vaktmester kontaktes via Naborom under «Kontakt oss» (krever innlogging).

Bredbånd, kabel-tv

Kirkeveien 166 B Borettslag har avtale med Telia for leveranse av bredbånd.

Nøkler, skilt

Bestilling av skilt til postkasse og nøkler til inngangsdør, kjeller, postkasse og vaskeri gjøres via Naborom. Ved mistet eller glemt nøkkel, eller ved feil på egen lås, må andelseier selv kontakte låsesmed. Ved problemer med elektronisk lås i egen leilighet kan Eda Elektro kontaktes. Alle kostnader relatert til lås på egen inngangsdør må betales av den enkelte Andelseier. Feil på felles dører rapporteres til vaktmester via kontaktskjema på Naborom.

Brannsikringsutstyr

Forskrift om brannforebygging fastsetter minstekravene til utstyr i boliger.

Anskaffelse, plassering, kontroll og vedlikehold av røykvarsler og slokkeutstyr er eierens ansvar.

Styret i boligselskapet har både etter den nye forskriften og etter internkontrollforskriften ansvaret for å sørge for kontroll av at kravene til brannsikkerhet er oppfylt. Det vil likevel være mest hensiktsmessig at hver enkelt eier selv sørger for å oppfylle kravene til røykvarsler og slokkeutstyr, da styret ikke uten videre kan kreve adgang til boenheten.

Styret må oppfylle plikten når det gjelder røykvarslere og slokkeutstyr i fellesområder, samt eventuelle fellesinstallasjoner som brannalarmanlegg og sprinkleranlegg. Eieren skal da gi adgang til boenheten for nødvendig kontroll og vedlikehold.

Ved utleie har lov om husleieavtaler (husleieloven) konkret regulert ansvaret for vedlikehold av røykvarslere og slokkeutstyr, og har lagt plikten til nødvendig funksjonskontroll, rengjøring, batteriskift, testing og lignende, til leieren, jf. husleieloven § 5-3.

HMS - internkontroll

Forskrift om systematisk helse-, miljø-, og sikkerhetsarbeid i virksomheter (Internkontrollforskriften) gir bestemmelser om at den som er ansvarlig for virksomheten, det vil si styret i Kirkeveien 166 B Borettslag, plikter å sørge for systematisk oppfølging av gjeldende krav fastsatt i:

- Lov om tilsyn med elektriske anlegg og elektrisk utstyr (el-tilsynsloven)
- Brann- og eksplosjonsvernloven
- Forurensningsloven
- Arbeidsmiljøloven

For å oppfylle kravet, må alle boligselskap minst ha et internkontrollsystem på brannvern, byggherreforskriften ved bygge og anleggsarbeid, lekeplassutstyr, jevnlig vernerunder, egenkontroll av det elektriske anlegget i fellesområdene og i boligene.

Styret har engasjert Heimstaden til å håndtere HMS-internkontroll på vegne av borettslaget som en del av vaktmesteravtalen.

Heimstaden følger også opp internkontroll av legionella der hvor det er fellesanlegg for oppvarming av varmtvann.

Vi anbefaler at andelseiere selv utfører legionellabehandling i sine egne leiligheter. Dette innebærer følgende tiltak:

- Regelmessig gjennomspyling av varmtvannssystemet: La varmtvannet renne i minst 5 minutter gjennom alle kraner og dusjhoder for å sikre at temperaturen når minst 60°C.
- Rengjøring av dusjhoder og kraner: Fjern kalk og andre avleiringer ved å rengjøre dusjhoder og kraner med jevne mellomrom.
- Kontroll av varmtvannsbereder: Sørg for at varmtvannsberederen er innstilt på en temperatur på minst 60°C for å hindre vekst av legionellabakterier.
- Bruk av varmtvann regelmessig: Unngå stillestående vann i rørene ved å bruke varmtvann regelmessig i alle kraner og dusjer.

Ved å følge disse tiltakene kan du bidra til å redusere risikoen for legionellabakterier i din leilighet. Hvis du har spørsmål eller trenger veiledning, er du velkommen til å kontakte vaktmesteren via Naborom.

Følgende tiltak er gjennomført av Heimstaden i år:

- Internkontroll av brann, inkludert nød- og ledelys, slokkeutstyr i fellesarealer, sprinkler og røykluker.
- Legionellaprøver av felles oppvarming av varmtvann.

Forsikring

Eiendommen til Kirkeveien 166 B Borettslag er forsikret i Chubb og har polisenummer NOFRNA07253.

Egenandelen ved bruk av eiendomsforsikringen er kr 25.000.

Dersom det oppstår en skade som skal meldes inn på bygningsforsikringen, skal dette registreres umiddelbart hos borettslagets forsikringsmegler via følgende skjema:

<https://www.zinsurance.no/borettslag-skadeskjema/>

Når du fyller ut skjemaet, ber vi om at du:

- ◦ beskriver skaden så detaljert som mulig
- ◦ legger ved bilder av skaden

Borettslagets organisasjonsnummer finner du på forsiden i Naborom.

Skademeldingen blir sendt direkte til forsikringsmegler, med kopi til styret.

Vedlikeholdsplikten framgår av borettslagets vedtekter, og innebærer blant annet at andelseieren må sørge for at alt innvendig i leiligheten, som flater, vinduer, rør, ledninger, utstyr og apparater, er i god stand. Hvis en skade oppstår på grunn av manglende vedlikehold, kan andelseieren bli holdt ansvarlig for kostnadene.

Andelseier kan også bli belastet egenandelen dersom skaden skyldes forsettlig handling eller uaktsomhet fra andelseiers side.

Ved skader som skyldes brudd på rør eller vannledning, eller ved vanninntrengning, er det viktig at beboer så raskt som mulig gjør det som er nødvendig for å begrense skadeomfanget. Dersom det er behov for ekstern bistand, kan et skadesaneringsfirma kontaktes. Det er ikke nødvendig med forhåndsgodkjenning fra forsikringsselskap eller styret for å gjennomføre umiddelbare skadebegrensningstiltak. I slike tilfeller er det viktig at det føres protokoll, og at arbeidet dokumenteres med bilder.

Forsikringen omfatter ikke innboforsikring. Den enkelte eier plikter selv å tegne innboforsikring.

Overdragelser i 2025

Det ble i 2025 gjennomført overdragelse av 15 boenheter.

Rehabilitering og større vedlikehold

Her føres opp en kronologisk oversikt over større vedlikehold som har blitt gjennomført de siste årene:

- 2018: Installert nye porttelefoner
- 2023: Ny belysning i fellesarealer

Styrets arbeid i 2025

Styret har i perioden hatt fokus på:

- Oppfølging av henvendelser fra andelseiere
- Daglig drift av borettslaget
- Videreutvikling av Naborom informasjonsside for beboere

30.03.2026

Godkjent elektronisk av styret i Kirkeveien 166 B Borettslag

Årsmeldingen er godkjent av styret 30.03.2026



Oslo kommune
Plan- og bygningsetaten

Okkenhaug Prosjekt+Arkitektur
Brattvollveien 199
1164 OSLO

Dato: 05.01.2012

Deres ref: Vår ref (saksnr): 200602694-50 Saksbeh: Erlend Løvøy
Oppgis alltid ved henvendelse

Arkivkode: 531

Byggeplass: KIRKEVEIEN 166 B-C Eiendom: 47/251/0/0
Tiltakshaver: Fredensborg AS Adresse: Møllerveien 4, 0182 OSLO
Søker: Okkenhaug Prosjekt + Arkitektur Adresse: Brattvollveien 199, 1164 OSLO
Tiltakstype: Blokk/bygård/terrassehus Tiltaksart: Bruksendring

FERDIGATTEST - KIRKEVEIEN 166 B-C

Jfr. plan- og bygningsloven § 99

Ferdigattesten gis etter anmodning og på grunnlag av fremlagt dokumentasjon; jfr. Plan- og bygningsloven (pbl.) § 99 og Forskrift om saksbehandling og kontroll i byggesaker, SAK § 34.

Det forutsettes at produkter som er benyttet i byggverket innehar nødvendig produktgodkjenning, at produktet tilfredsstillende gjeldende norske forskriftskrav og at produktsertifikatet samsvarer med de produktene som faktisk har blitt montert.

Den fremlagte dokumentasjon bekrefter at alle krav og betingelser som er stilt i tillatelsen, og som ellers følger av gjeldende bestemmelser gitt i eller i medhold av plan- og bygningsloven, er dokumentert oppfylt. Ferdigattesten er betinget i disse forhold.

Ferdigattesten gjelder for tiltaket slik det er beskrevet i tillatelsen med senere tillegg.

Dette vedtaket kan påklages. Frist for innsending av klage er 3 uker etter mottakelsen av dette brevet. Se vedlagte orientering om klageadgang.

PLAN- OG BYGNINGSETATEN
Avdeling for byggeprosjekter
Enhet for Bolig Nord

Dette dokumentet er elektronisk godkjent 05.01.2012 av:

Erlend Løvøy - Saksbehandler
Inger Jul Hansen - for enhetsleder Lisbeth Nordli

Kopi til: Fredensborg AS, Møllerveien 4, 0182 OSLO, ivartollefsen@fredensborg.no



Plan- og bygningsetaten
Boks 364 Sentrum
0102 Oslo

Besøksadresse:
Vahls gate 1, 0187 Oslo
www.pbe.oslo.kommune.no

Sentralbord: 02 180 Bankgiro: 1315.01.01357
Kundesenteret: 23 49 10 00 Org.nr.: 971 040 823 MVA
Telefaks: 23 49 10 01
E-post: postmottak@pbe.oslo.kommune.no



Oslo kommune
Plan- og bygningsetaten
Avdeling for byggeprosjekter

Okkenhaug Prosjekt+Arkitektur
Brattvollveien 199
1164 OSLO

Dato: 21082008

Deres ref:

Vår ref (saksnr): 200800388-9
Opggis alltid ved henvendelse

Saksbeh: Martine van Alphen

Arkivkode: 531

Byggeplass: KIRKEVEIEN 166B Eiendom: 47/251/0/0
Tiltakshaver: Fredensborg AS Adresse: Møllerveien 4, 0182 OSLO
Søker: Okkenhaug Prosjekt+Arkitektur Adresse: Brattvollveien 199, 1164 OSLO
Tiltaksstype: Blokk/bygård/terrassehus Tiltaksart: Fasadeendring

FERDIGATTEST - KIRKEVEIEN 166B

Jfr. plan- og bygningsloven § 99

Ferdigattesten gis etter anmodning og på grunnlag av fremlagt dokumentasjon; jfr. Plan- og bygningsloven (pbl.) § 99 og Forskrift om saksbehandling og kontroll i byggesaker, SAK § 34.

Det forutsettes at produkter som er benyttet i byggverket innehar nødvendig produktgodkjenning, at produktet tilfredsstillende gjeldende norske forskriftskrav og at produktsertifikatet samsvarer med de produktene som faktisk har blitt montert.

Den fremlagte dokumentasjon bekrefter at alle krav og betingelser som er stilt i tillatelsen, og som ellers følger av gjeldende bestemmelser gitt i eller i medhold av plan- og bygningsloven, er dokumentert oppfylt. Ferdigattesten er betinget i disse forhold.

Ferdigattesten gjelder for tiltaket slik det er beskrevet i tillatelsen med senere tillegg.

Dette vedtaket kan påklages. Frist for innsending av klage er 3 uker etter mottakelsen av dette brevet. Se vedlagte orientering om klageadgang.

PLAN- OG BYGNINGSETATEN
Avdeling for byggeprosjekter
Enhet for Enklere saker

Dette dokumentet er godkjent elektronisk av:

Martine van Alphen - Saksbehandler
Mari Helene Slagsvold - Enhetsleder

Kopi til:
Fredensborg AS, Møllerveien 4, 0182 OSLO, finn@fredensborg.no



Plan- og bygningsetaten
Avdeling for byggeprosjekter
Enhet for Enklere saker
Internett:
www.pbe.oslo.kommune.no

Besøksadresse:
Vahls gate 1, 0187 Oslo
Postadresse:
Boks 364 Sentrum,
0102 Oslo

Sentralbord: 02 180 Bankgiro:
Kundesenter: 23 49 10 00 6003.05.58920
Telefaks: 23 49 10 01
E-post: postmottak@ Organisasjonsnummer:
pbe.oslo.kommune.no 971 040 823 MVA



OSLO KOMMUNE

BYGNINGSKONTROLLEN
TRONDHEIMSVETEN 5TH OSLO 1

IS/OF

KOPI

Oslo, den 29.1.1970.

FERDIGATTEST

(For nybygg og større arbeider.)

Arbeidsted

Gnr. 47, bnr. 7. Blokk B, Ullevål Sykehus.

Arbeidets art

Nybygg.

Bygningens art

Boligblokk (Betjeningsinternat.)

Byggherre

Oslo kommune v/Byggedirektøren, Sørkedalsvn. 37, Oslo 3.

Byggemelder

Ark.ne Stein Finne og Jan C.Nilsen, Skovvn. 2, Oslo 2.

Ansvarshavende

Byggeleder Øivind Juell Hansen, Sørkedalsvn. 37, Oslo 3.

Journalnr.

64/3702

Avsluttende synsforretning

3.11.69.

Ovennevnte byggearbeid er utført under lovmessig tilsyn. Ved den avsluttende synsforretning ble det ikke funnet noe lovstridig.

Ferdigattesten omfatter de bygningsmessige forhold samt opparbeidelse av tomten og gjelder ikke for installasjon av sentralanlegg, sentralvarmeanlegg, gass og elektrisitet.

.....
Ivar Stensrud.

Det gjøres merksam på at bygningslovens § 131 pas. 1—2 bestemmer at det skal innsendes byggemelding og foreligge tilatelse før bygning eller noen del av denne tas i bruk til annet øyemed enn forutsatt i den opprinnelige byggemelding, eller — for eldre bygnings vedk. — i annet øyemed enn det bygningen eller del av denne tidligere har tjent.

Reguleringskart 20.04.2026

Om valgt eiendom **Om valgt punkt**

47/251 (gårds-/bruksnr)
Bydel: St. Hanshaugen
0450 Oslo
Eiendommen består av flere teiger
Beregnet areal for valgt teig: 4846m² ⓘ
[Se matrikel og tinglysing](#)

Planer

- Kommuneplan**
- Kommunedelplan (1)**
- Områderegulering (0)**
- Reguleringsplaner (3)**

Vis kart for Reguleringsplaner

202218693 Vis planområde
 Flate: Pågående plansak

S-2255 Vis planområde
[Reguleringsbestemmelser](#)

- Flate: Offentlig bygning m.tilh.anlegg

S-5058 Vis planområde
[Reguleringsbestemmelser](#)

- Flate: Anlegg- og riggområde
- Flate: Andre sikringssoner
- Flate: Vannforsyningsanlegg

Skilt- og reklameplan (1)

- Torshovkvartalene (0)**
- Planprogrammer (0)**
- VPOR (0)** Veiledende plan for offentlig rom
- Strategisk plan for Hovinbyen (0)**
- Plankunngjøringer (0)**

Map navigation icons: Home, Refresh, Print, Download, Share, Measure, Area (m²), Zoom In (+), Zoom Out (-)



S-5058

Detaljregulering med konsekvensutredning og med reguleringsbestemmelser for Ny vannforsyning til Oslo - Huseby vannbehandlingsanlegg

Vedtaksdato: 13.11.2019

Vedtatt av: Bystyret, egengodkjenning

Vedtaksdokumenter: [201708944](#)

Lovverk: PBL 2008

Høydereferanse: NN2000

Merknader:

Knytning(er) mot andre planer:

Dokumentet består av 31 side(r) inkludert denne.



Plan- og bygningsetaten
Oslo kommune

oslo.kommune.no/plan-bygg-og-eiendom

Besøksadresse:
Vahls gate 1, 0187 Oslo
Postadresse:
Boks 364 Sentrum,
0102 Oslo

Sentralbord: +47 21 80 21 80
Kundesenteret: +47 23 49 10 00
postmottak@pbe.oslo.kommune.no
Org.Nr.: NO 971 040 823 MVA

OSLO KOMMUNE

Reguleringsplan for ny vannforsyning Oslo – Huseby vannbehandlingsanlegg

Reguleringsbestemmelser
Detaljregulering for gnr./bnr. 29/4 m.fl.

20 plankart merket UTI-201708944, datert 29.01.2019 og revidert 26.06.19 og 20.09.2019.

Planens hensikt

Formålet med reguleringsplanen er å legge til rette for etablering av nytt vannbehandlingsanlegg og overføringstunneler for vannforsyning med tilhørende anlegg og konstruksjoner.

Fellesbestemmelser

1 Fellesbestemmelser for hele planområdet

1.1 Overvannshåndtering

Overvann skal håndteres lokalt ved infiltrasjon i grunnen eller ledes frem til nærmeste resipient, og skal fortrinnsvis håndteres i åpne løsninger. Overvann som ledes til resipient skal ha god vannkvalitet. Overvann fra anleggsvirksomhet skal renses.

1.2 Automatisk fredete kulturminner

Dersom det under anleggsarbeider treffes på automatisk fredete kulturminner, eksempelvis i form av helleristninger, brent leire, keramikk, flint, groper med trekull og/eller brent stein etc., skal arbeidet øyeblikkelig stanses og Byantikvaren varsles, jf. lov om kulturminner av 9. juni 1978 nr. 50, § 8.

1.3 Miljøkvalitet

1.3.1 Støy i anleggsfasen

For støy i anleggsfase skal den til enhver tid gjeldende statlige retningslinje for behandling av støy i arealplanleggingen T-1442, tabell 3, «øvrige industri» legges til grunn. For støynivå på natt skal grenseverdier i Oslo kommunes støyforskrift benyttes. Veileder M-128, kapittel 4 og 9.9 skal benyttes for beregning og dimensjonering av tiltak for begrensning av bygge- og anleggsstøy.

Helseetaten vil være koordinerende myndighet når det gjelder behandling av søknader om nødvendige dispensasjoner og forhåndsgodkjenninger etter støyforskriften §§ 12, 14 og 15. Plan og dokumentasjon med oversikt over støyende aktiviteter og avbøtende tiltak skal forelegges Helseetaten for alle aktiviteter som utvikler støy som kan overskride grenseverdiene i forskriften § 12 og impulsiv støy som krever godkjenning etter § 14.

Dispensasjon og godkjenning skal foreligge ved søknad om igangsettingstillatelse. Følgende dokumentasjon skal utarbeides og vedlegges søknad om tillatelse til å gjennomføre arbeider som kan overskride grenseverdiene:

- a) Beregninger av støyende hovedaktiviteter med utarbeiding av nødvendig støysonekart.
- b) Fremdriftsplan med synliggjøring av hovedaktiviteter og varighet.
- c) Valg av arbeidsmetoder, utstyr, driftstider og mulige støyreducerende tiltak.
- d) Plan for kontroll og dokumentasjon av støyforhold under gjennomføringen av arbeidet.
- e) En konkret plan for informasjon/kommunikasjon med berørte parter. Berørte naboer skal varsles om støyende arbeider i henhold til anbefalingene i T-1442.
- f) Strategi for håndtering av støyklager og tilbud om erstatningsboliger.

For innendørs strukturlyd fra arbeid i tunnel gjelder innendørs grenseverdier T-1442, tabell 6. For tunnelanlegg skal tydelig borelyd og piggelyd gi en skjerping av grensene med 5 dB.

1.3.2 Støy i driftsfasen

For støy i driftsfasen skal den enhver tid gjeldende statlige retningslinje for behandling av støy i arealplanleggingen T-1442, tabell 3, «Øvrig industri» legges til grunn.

1.3.3 Vibrasjoner

For vibrasjoner og påvirkning fra anleggsvirksomhet på boligbygninger og andre vibrasjonsfølsomme bygninger skal følgende maksimale rammer legges til grunn:

Tabell 1: Grenseverdier for vibrasjoner hentet fra NS8141 (noe forenklet)

Bygning	Antatt fundamentering/grunnforhold	Vibrasjonsgrense (vertikal svingehastighet v) (mm/s)	
		Avstand 5-30 m	Avstand > 30 m
Næringsbygg og boliger i normal tilstand	Grunnmur eller plate på sand, grus, silt, leire	20	15
	Grunnmur på fast morene, sprengstein	30	25
	Grunnmur eller peler/pilarer til fast berg evt. tynt avrettingslag over berg	50	50
Transformatorer med tilbehør	All fundamentering	20	20
Høyspentmaster	All fundamentering	30	50
Høyspentmastevanger	All fundamentering	20	50

For byggverk som er i en ømtålig tilstand (tydelige setningsskader, sviktende fundamentering etc.), reduseres grenseverdiene med en faktor 0,8. Under anleggsfase som omfatter større og vedvarende sprengningsarbeider skal det gjennomføres kontinuerlige vibrasjonsmålinger i sprengningsperioden på forventet utsatte lokaliteter. Om nødvendig skal det gjennomføres avbøtende tiltak.

1.4 Dokumentasjonskrav og særskilt underlag til byggesaksbehandlingen

1.4.1 Utomhusplan

Sammen med søknad om rammetillatelse skal det for felt avsatt til vannforsyningsanlegg innsendes utomhusplan i målestokk 1:200. Planen skal vise hvordan de deler av overflaten som er berørt av anlegget skal opparbeides som uteoppholdsareal for nye vannforsyningsanlegg. Planen skal vise/dokumentere: gjerder, støttemurer, gangveier, internveier med snuareal, parkeringsareal for sykkel og oppstillingsplass for utrykningskjøretøy, håndtering av renovasjon, overvann og snø, stigningsforhold og belysning. Planen skal redegjøre for eksisterende og fremtidig terreng, trær, beplantning og grønne vegetasjonsflater.

Utomhusplanen skal godkjennes samtidig med rammetillatelse. Uteoppholdsarealene skal være ferdig opparbeidet i samsvar med den godkjente utomhusplanen senest 6 måneder etter at det er gitt midlertidig brukstillatelse. Utomhusplan for driftsbygg (felt A1) skal forelegges Byantikvaren. Byantikvarens uttalelse skal følge søknad om rammetillatelse.

1.4.2 Plan for anleggs- og riggområder

Sammen med søknad om rammetillatelse skal det vedlegges plan for anleggsfasen. Anleggsfasen skal gjennomføres på en skånsom måte for å unngå unødvendige inngrep i eksisterende terreng og vegetasjon, samt unngå senkning av grunnvannstand og setningsskader på bebyggelse i og rundt tiltaksområdet.

Plan for anleggs- og riggområder skal redegjøre for:

- a) Utbyggingsfaser/gjennomføring.
- b) Plassering og arealbehov for rigg- og anleggsområder, midlertidige massedeponier, lagerplasser, atkomst, parkering, anleggsgjerder mv.
- c) Kjøremønster for hvordan trafikken forbi og gjennom området skal håndteres, herunder anleggstrafikk. Kjøremønster skal kartfestes.
- d) Nødvendige trafiksikkerhetstiltak med særlig vekt på trygg og fremkommelig vei for fotgjengere og syklist, kollektivtrafikk og beredskapskjøretøyer. Skoleveier skal ivaretas spesielt.
- e) Planlagte tiltak for å ivareta atkomst- og parkeringsbehov for bolig- og næringsbebyggelse som berøres midlertidig i anleggsfasen.
- f) Tiltak for istandsetting av arealer herunder beplantning som påvirkes midlertidig i anleggsfasen, jf. punkt 5 Midlertidig anlegg- og riggområde.
- g) Alle inngrep i eksisterende vassdrag, terreng og vegetasjon/trær.
- h) Beskrivelse og kartfesting av sikringstiltak for eksisterende terreng og vegetasjon/trær som skal ivaretas i anleggsfasen.
- i) Beskrivelse av hvordan hensynet til kulturminner og kulturmiljøer skal ivaretas i anleggsfasen og sikres mot at skade oppstår som følge av anleggsfasen.

- j) Håndtering av støy, vibrasjoner og luftforurensning og forurensning av grunn med beskrivelse av avbøtende tiltak. Det utarbeides en egen beredskapsplan for håndtering av uventet grunnforurensning i hele planområdet.
- k) Nødvending omlegging av eksisterende vann- og avløpsanlegg.
- l) Behandling av overvann, herunder valg av løsninger. Dette gjelder både tunnelvann, takvann, overflatevann og drenevann.
- m) Hvordan anleggsarbeider og anleggstrafikk påvirker friområder og tilleggende rekreasjonsarealer.

Planen for anleggs- og riggområder skal oversendes Statens vegvesen og kommunal veimyndighet for uttalelse.

1.4.3 Plan for miljøoppfølging/kvalitetsprogram for miljø og energi

Sammen med søknad om rammetillatelse skal det foreligge miljøoppfølgingsplan. Miljøoppfølgingsplanen skal redegjøre for forhold knyttet til massehåndtering, herunder transport, støy og vibrasjoner, utslipp til luft, vann og grunn, nærmiljø og friluftsliv, naturmiljø (inkludert tiltak mot spredning av uønskede, fremmede arter), landskap, kulturminner og kulturmiljø samt materialvalg, avfallshåndtering og energibruk i anleggsfase og i permanent situasjon. Miljøoppfølgingsplanen skal sette krav til maksimal innlekkasje av grunnvann i fjellanlegget. I anleggs- og riggområder som drenerer til Mærradalsbekken, Makrellbekken eller Akerselva skal det gjennomføres nødvendige beredskapstiltak for å redusere risiko for utslipp eller annen negativ påvirkning av vassdragene. Plan- og bygningsetaten skal godkjenne innholdet i planen.

1.4.4 Øvrige dokumentasjonskrav

Ved etablering av tiltak som gir vesentlig nær- eller fjernvirkning skal det senest ved søknad om rammetillatelse utarbeides perspektivillustrasjoner eller annet materiale som i nødvendig grad belyser tiltakets visuelle virkninger.

Sammen med søknad om rammetillatelse for nye vannforsyningsanlegg innenfor planområdet skal det foreligge plan for reetablering av Husebybakken Skipark.

Sammen med søknad om rammetillatelse for nye vannforsyningsanlegg innenfor planområdet skal det foreligge plan for nødvendige støyskjermingstiltak. Krav til plan for nødvendige støytiltak faller bort dersom det dokumenteres at grenseverdier for støy vil overholdes.

Sammen med søknad om rammetillatelse til omlegging av gang- og sykkelvei langs Sørkedalsveien skal det foreligge byggeplan for tiltakene som viser plassering i terreng og utforming. Den skal godkjennes av Bymiljøetaten og Statens vegvesen.

Sammen med søknad om rammetillatelse for nye vannforsyningsanlegg og andre tiltak som berører forvaltningsinteressene til Forsvaret, Bane NOR SF, Sporveien AS og Statens vegvesen, skal det foreligge uttalelse fra disse.

Bestemmelser til arealformål

2 Bebyggelse og anlegg (pbl. § 12-5 nr. 1)

2.1 Vertikalnivå 1

2.1.1 Vannforsyningsanlegg, felt A6, A7

2.1.1.1 Arealbruk

I felt A6 og A7 kan det oppføres konstruksjoner og anlegg for vannforsyning og tilhørende funksjoner.

2.2 Vertikalnivå 2

2.2.1 Vannforsyningsanlegg, felt A1, A2, A3, A4, A5

2.2.1.1 Arealbruk

I felt A1 kan det oppføres bebyggelse, konstruksjoner og anlegg for vannforsyning og tilhørende funksjoner. I felt A2–A5 kan det oppføres konstruksjoner og anlegg for vannforsyning og tilhørende funksjoner.

2.2.1.2 Utnyttelse

Tillatt utnyttelse for felt A1–A5 er inntil %-BYA= 80.

2.2.1.3 Plassering

Plassering av bebyggelse, konstruksjoner og anlegg skal skje innenfor byggegrense angitt på plankart. Mindre anlegg og konstruksjoner, som støttemurer, gjerder etc. tillates etablert utenfor byggegrense. Der det ikke er angitt byggegrense, går byggegrense i formålsgrense.

2.2.1.4 Høyder

Felt A1

Tillatt maksimal høyde for konstruksjoner (tunnelportal) er kote +148. Tillatt maksimal høyde for bebyggelse er kote +150. Tillatt maksimal høyde for tekniske anlegg på tak er kote +152.

Felt A2

Tillatt maksimal høyde for bebyggelse er kote +158.

Felt A3

Tillatt maksimal høyde for konstruksjoner er kote +67.

Felt A4

Tillatt maksimal høyde for konstruksjoner er kote +83.

Felt A5

Tillatt maksimal høyde for konstruksjoner er kote +31.

2.2.1.5 Utforming

Bebyggelse, anlegg og konstruksjoner, inkludert gjerder, innenfor felt A1 skal gis en utforming som er tilpasset naturgitte og menneskeskapt omgivelser. Det skal legges vekt på å dempe fjernvirkning ved bruk av estetiske virkemidler og beplantning. Med estetiske virkemidler menes materialbruk og fargebruk på byggets fasade. Materialbruk for portalers eksterior skal i hovedsak være betong og/eller naturstein.

Nærområdets landskap/terreng skal være førende ved plassering av bebyggelse, slik at bebyggelsen tilpasses terrenget i størst mulig grad. Utearealene skal være godt forankret til stedet gjennom god terrengtilpasning med tilbakefylling av masser og nyplanting av vegetasjon. Takene skal behandles som en del av tiltakets samlede arkitektoniske uttrykk. Tekniske installasjoner som ventilasjon og eksosavkast skal integreres i den arkitektoniske utformingen. Solceller på tak og fasader tillates. Reflekterende takflater tillates ikke, med unntak av solceller.

For å redusere visuelle nær- og fjernvirkninger av installasjoner i felt A2 skal stedets omgivelser være førende for material- og fargevalg. Farge- og materialvalg for gjerder skal også tilpasses stedets omgivelser.

Materialbruk for tunnelportalenes eksterior skal i hovedsak være betong og/eller naturstein i felt A3, A4 og A5. Konstruksjonene tilpasses terrenget i størst mulig grad, og tilbakefylling av masser tilpasses konstruksjon og terreng.

2.2.1.6 Avkjørsel

Atkomst til felt A1 er via felt KV1. Atkomst til felt A2, A3, A4 og A5 tillates for drift og vedlikehold.

2.2.1.7 Parkering

For bebyggelse i felt A1 skal det etableres minimum 20 sykkelparkeringsplasser og maksimum 20 bilparkeringsplasser. Sykkelparkeringsplasser skal være i garasjeanlegg eller under tak, med låsemulighet og i nærhet av bebyggelsens inngangsparti. Det tillates ikke permanent bilparkeringsareal på terreng.

3 Samferdselsanlegg og teknisk infrastruktur (pbl. § 12-5 nr. 2)

3.1 Vertikalnivå 1

3.1.1 Kjørevei, felt KV3

3.1.1.1 Arealbruk

Det kan oppføres anlegg og konstruksjoner for veiformål.

3.2 Vertikalnivå 2

3.2.1 Kjørevei, felt KV1, f_KV2

Det kan oppføres anlegg og konstruksjoner for veiformål. Vei skal utføres med fast dekke og i henhold til Oslo kommunes gate og veinormal.

Felt KV1 skal utformes som avkjørsel.

Felt f_KV2 er felles for gnr./bnr. 47/251, 47/355 og senere utskilte eiendommer.

3.3 Gang- og sykkelvei

3.3.1 Arealbruk

Det kan oppføres anlegg og konstruksjoner, herunder støttmurer, for gang- og sykkelveiformål.

3.3.2 Utforming

Gang- og sykkelvei skal ha bredde fem meter (tre + to), utføres med fast dekke og være gjennomgående gjennom avkjørsel.

3.3.3 Eierskap

Gang- og sykkelvei er offentlig.

3.4 Annen veggrunn – grøntareal, felt o_VG1, o_VG2, f_VG3

3.4.1 Arealbruk

I felt o_VG1, o_VG2 og f_VG3 kan det oppføres anlegg og konstruksjoner i tilknytning til vegformålet, herunder støttmurer, belysning, overvannshåndtering og areal for tilknytning til gangfelt, sykkelveg og fortau. Arealer regulert som annen veggrunn – grøntareal skal tilsås og beplantes, steinsettes eller opparbeides på en annen parkmessig måte.

3.4.2 Eierskap

Felt o_VG1 og o_VG2 er offentlig. Felt f_VG3 er felles for gnr./bnr. 47/251, 47/355 og senere utskilte eiendommer.

Bestemmelser til hensynssoner (pbl. §§ 16-6, 12-7 og 11-8)

4 Sikrings-, støy- og faresoner (pbl. § 11-8 a)

4.1 Fellesbestemmelser for sikrings- og faresoner

Gjeldende reguleringsplaner innenfor hensynssonen skal videreføres med mindre noe annet fremgår av denne planen.

4.2 Andre sikringssoner – vannforsyningsanlegg H190

4.2.1 Felt H190_1

Det tillates ikke boret brønner for vann, energi eller gjennomført andre søknadspliktige eller ikke-søknadspliktige tiltak med fysiske inngrep under kote +100 i grunnen, med mindre disse på forhånd er godkjent av Oslo kommune, Vann- og avløpsetaten.

4.2.2 Felt H190_2

Det tillates ikke boret brønner for vann, energi eller gjennomført andre søknadspliktige eller ikke-søknadspliktige tiltak med fysiske inngrep i grunnen, med mindre disse på forhånd er godkjent av Oslo kommune, Vann- og avløpsetaten.

Det tillates innenfor sikringssonen rydding av vegetasjon i en sone på fire meter rundt felt A1 og A2.

4.2.3 Felt H190_3, H190_4

Det tillates sikringstiltak for tunnel som f.eks. bolting og injisering.

4.3 Faresone for høyspenningsanlegg

H370

4.3.1 Felt H370_1

Det er ikke tillatt med ny bebyggelse innenfor hensynssonen og alle tiltak i terrenget og anleggsarbeid innenfor hensynssonen skal på forhånd være avklart med ledningseier.

4.3.2 Felt H370_2-3

Det tillates ikke gjennomført søknadspliktige eller ikke-søknadspliktige tiltak i grunnen, med mindre disse på forhånd er avklart med netteier.

Bestemmelser til bestemmelsesområder

5 Bestemmelsesområde

5.1 BG #1–6 (anleggs- og riggområde)

Innenfor bestemmelsesområde #1–6 er det tillatt med anleggs- og riggområde i anleggsfasen for tiltakene. Området tillates midlertidig benyttet til brakkerigg, verksted, lagerplass, kjøreareal, parkeringsareal, renseanlegg for vann, mellomlagring av masser og annet som er nødvendig for gjennomføring av anleggsarbeidet. Innenfor området tillates midlertidige terrengendringer, støttemurer og andre tiltak som ledd i etablering og drift av anleggs- og riggområdet.

Dersom ikke annet fremgår av denne plan, skal alle områder hvor det er utført anlegg, eller som er benyttet i anleggsvirksomheten, senest ett år etter at tiltaket er avsluttet/satt i drift, være tilbakeført til opprinnelig tilstand eller istandsettes i henhold til utomhusplan/landskapsplan/ byggeplan, jf. punkt 1.4. Utomhusplaner/landskapsplaner skal vise hvordan området skal fremstå etter at anlegget er avsluttet. Disse skal vise veier, terrengutforming, beplantning, gangarealer/stier, eventuelt sambruk med videre.

Innenfor #1 tillates plassering av lekter for massetransport, men anleggsaktiviteten skal ikke medføre at atkomst til Sollerud småbåthavn blokkeres.

Innenfor #1 og #2 tillates det å legge om gangveier og lysløyper som skal være åpne for bruk i hele anleggsperioden. Etter endt anleggsaktivitet skal terrenget tilbakestilles. Matjord på Husebyjordet legges tilbake.

Innenfor #2 skal eventuelle trær som må felles for å gjennomføre tiltaket fremgå av plan for anleggs- og riggområder pkt. g. Øvrige trær beskyttes med byggegjerder, eventuelt matter, i anleggsperioden.

Innenfor #4 skal atkomst for Statnett SF til eksisterende energianlegg opprettholdes.

Innenfor #5 skal asketreet i almelunden og trerekke langs Søsterhjemmet bevares og rotsoner sikres. Riggfunksjoner skal plasseres slik at øvrige trær med rotsoner ikke skades. Eventuelle trær som må felles for å gjennomføre tiltaket skal fremgå av plan for anlegg og riggområder pkt. g. Trær som skal bevares må beskyttes med byggegjerder, eventuelt matter, i anleggsperioden. Dette gjelder også for trær med rotsone som ligger i randsonen mot byggeområdet. Trær som må felles eller blir skadet skal etter at anlegget er ferdigstilt erstattes med nye trær, med minimum omkrets på 20 cm en meter over terreng.

Om almetrær innenfor #6 skades som en følge av anleggsvirksomheten skal de erstattes med samme antall tre av samme art når anlegget er ferdigstilt. Nyplantete trær skal ha minimum omkrets på 20 cm én meter over bakken.

5.2 BG #7 (teknisk bygg)

Innenfor bestemmelsesområde #7 tillates det bygd ett teknisk bygg til snøproduksjon. Maksimalt tillatt BYA for teknisk bygg 30 m². Det tillates gesimshøyde på inntil 3,0 meter og mønehøyde inntil 4,0 meter.

Rekkefølgebestemmelser og vilkår for gjennomføring

6 Før igangsetting (felt A1–A7)

6.1 Nødvendige støytiltak

Før igangsetting av sprengningsarbeider skal eventuelle nødvendige støytiltak være ferdig opparbeidet etter godkjent plan, jf. 1.4.4.

6.2 Anlegg for overvannshåndtering i anleggsfase

Før igangsetting av tunnelarbeid skal nødvendige anlegg for tunnelvann og overvannshåndtering i anleggsfase være ferdig opparbeidet etter godkjent plan, jf. 1.4.2.

6.3 Gangveier, lysløype og tursti

Før arbeid med hovedanlegget herunder etablering av anleggsveier, og tunnelpåhugg kan startes opp skal gangveier og lysløype på felt #1 og #2 samt lysløype og tursti ved Makrellbekken på felt # 4 være midlertidig lagt om etter godkjent plan, jf. 1.4.4.

7 Før bebyggelse og anlegg tas i bruk (felt A1–A5)

7.1 Utomhusanlegg

Senest 12 måneder etter avsluttet anleggsarbeid, skal alle utomhusanleggene være ferdig opparbeidet etter godkjent plan, jf. 1.4.1.

7.2 Husebybakken Skipark


Senest 12 måneder etter avsluttet anleggsarbeid, skal Husebybakken Skipark være reetablert etter godkjent plan, jf. 1.4.4.

7.3 Kompenserende tiltak for barn og unge

Senest 12 måneder etter avsluttet anleggsarbeid, skal kompenserende tiltak i form av opparbeiding av manglende turveilenke (A12), nord for Smithssvingen, være ferdig.

**Detaljregulering og reguleringsbestemmelser ble
egengodkjent ved bystyrets vedtak av 13.11.2019 sak 358.
Bestemmelsene er i samsvar med bystyrets vedtak.**

Byrådsavdeling for byutvikling, den 22.11.2019


Ina Rognerud, bem.

Reguleringsplan for ny vannforsyning Oslo – Huseby vannbehandlingsanlegg

Reguleringsbestemmelser
Detaljregulering for gnr./bnr. 29/4 m.fl.

20 plankart merket UTI-201708944, datert 29.01.2019 og revidert 26.06.19 og 20.09.2019.

Planens hensikt

Formålet med reguleringsplanen er å legge til rette for etablering av nytt vannbehandlingsanlegg og overføringstunneler for vannforsyning med tilhørende anlegg og konstruksjoner.

Fellesbestemmelser

1 Fellesbestemmelser for hele planområdet

1.1 Overvannshåndtering

Overvann skal håndteres lokalt ved infiltrasjon i grunnen eller ledes frem til nærmeste resipient, og skal fortrinnsvis håndteres i åpne løsninger. Overvann som ledes til resipient skal ha god vannkvalitet. Overvann fra anleggsvirksomhet skal renses.

1.2 Automatisk fredete kulturminner

Dersom det under anleggsarbeider treffes på automatisk fredete kulturminner, eksempelvis i form av helleristninger, brent leire, keramikk, flint, groper med trekull og/eller brent stein etc., skal arbeidet øyeblikkelig stanses og Byantikvaren varsles, jf. lov om kulturminner av 9. juni 1978 nr. 50, § 8.

1.3 Miljøkvalitet

1.3.1 Støy i anleggsfasen

For støy i anleggsfase skal den til enhver tid gjeldende statlige retningslinje for behandling av støy i arealplanleggingen T-1442, tabell 3, «øvrige industri» legges til grunn. For støynivå på natt skal grenseverdier i Oslo kommunes støyforskrift benyttes. Veileder M-128, kapittel 4 og 9.9 skal benyttes for beregning og dimensjonering av tiltak for begrensning av bygge- og anleggsstøy.

Helseetaten vil være koordinerende myndighet når det gjelder behandling av søknader om nødvendige dispensasjoner og forhåndsgodkjenninger etter støyforskriften §§ 12, 14 og 15. Plan og dokumentasjon med oversikt over støyende aktiviteter og avbøtende tiltak skal forelegges Helseetaten for alle aktiviteter som utvikler støy som kan overskride grenseverdiene i forskriften § 12 og impulsiv støy som krever godkjenning etter § 14.

Dispensasjon og godkjenning skal foreligge ved søknad om igangsettingstillatelse. Følgende dokumentasjon skal utarbeides og vedlegges søknad om tillatelse til å gjennomføre arbeider som kan overskride grenseverdiene:

- a) Beregninger av støyende hovedaktiviteter med utarbeiding av nødvendig støysonekart.
- b) Fremdriftsplan med synliggjøring av hovedaktiviteter og varighet.
- c) Valg av arbeidsmetoder, utstyr, driftstider og mulige støyreducerende tiltak.
- d) Plan for kontroll og dokumentasjon av støyforhold under gjennomføringen av arbeidet.
- e) En konkret plan for informasjon/kommunikasjon med berørte parter. Berørte naboer skal varsles om støyende arbeider i henhold til anbefalingene i T-1442.
- f) Strategi for håndtering av støyklager og tilbud om erstatningsboliger.

For innendørs strukturlyd fra arbeid i tunnel gjelder innendørs grenseverdier T-1442, tabell 6. For tunnelanlegg skal tydelig borelyd og piggelyd gi en skjerpning av grensene med 5 dB.

1.3.2 Støy i driftsfasen

For støy i driftsfasen skal den enhver tid gjeldende statlige retningslinje for behandling av støy i arealplanleggingen T-1442, tabell 3, «Øvrig industri» legges til grunn.

1.3.3 Vibrasjoner

For vibrasjoner og påvirkning fra anleggsvirksomhet på boligbygninger og andre vibrasjonsfølsomme bygninger skal følgende maksimale rammer legges til grunn:

Tabell 1: Grenseverdier for vibrasjoner hentet fra NSS141 (noe forenklet)

Bygning	Antatt fundamentering/grunnforhold	Vibrasjonsgrense (vertikal svingehastighet v) (mm/s)	
		Avstand 5-30 m	Avstand > 30 m
Næringsbygg og boliger i normal tilstand	Grunnmur eller plate på sand, grus, silt, leire	20	15
	Grunnmur på fast morene, sprengstein	30	25
	Grunnmur eller peler/pilarer til fast berg evt. tynt avrettingslag over berg	50	50
Transformatorer med tilbehør	All fundamentering	20	20
Høyspentmaster	All fundamentering	30	50
Høyspentmastevanger	All fundamentering	20	50

For byggverk som er i en ømtålig tilstand (tydelige setningsskader, sviktende fundamentering etc.), reduseres grenseverdiene med en faktor 0,8. Under anleggsfase som omfatter større og vedvarende sprengningsarbeider skal det gjennomføres kontinuerlige vibrasjonsmålinger i sprengningsperioden på forventet utsatte lokaliteter. Om nødvendig skal det gjennomføres avbøtende tiltak.

1.4 Dokumentasjonskrav og særskilt underlag til byggesaksbehandlingen

1.4.1 Utomhusplan

Sammen med søknad om rammetillatelse skal det for felt avsatt til vannforsyningsanlegg innsendes utomhusplan i målestokk 1:200. Planen skal vise hvordan de deler av overflaten som er berørt av anlegget skal opparbeides som uteoppholdsareal for nye vannforsyningsanlegg. Planen skal vise/dokumentere: gjerder, støttemurer, gangveier, internveier med snuareal, parkeringsareal for sykkel og oppstillingsplass for utrykningskjøretøy, håndtering av renovasjon, overvann og snø, stigningsforhold og belysning. Planen skal redegjøre for eksisterende og fremtidig terreng, trær, beplantning og grønne vegetasjonsflater.

Utomhusplanen skal godkjennes samtidig med rammetillatelse. Uteoppholdsarealene skal være ferdig opparbeidet i samsvar med den godkjente utomhusplanen senest 6 måneder etter at det er gitt midlertidig brukstillatelse. Utomhusplan for driftsbygg (felt A1) skal forelegges Byantikvaren. Byantikvarens uttalelse skal følge søknad om rammetillatelse.

1.4.2 Plan for anleggs- og riggområder

Sammen med søknad om rammetillatelse skal det vedlegges plan for anleggsfasen. Anleggsfasen skal gjennomføres på en skånsom måte for å unngå unødvendige inngrep i eksisterende terreng og vegetasjon, samt unngå senkning av grunnvannstand og setningsskader på bebyggelse i og rundt tiltaksområdet.

Plan for anleggs- og riggområder skal redegjøre for:

- a) Utbyggingsfaser/gjennomføring.
- b) Plassering og arealbehov for rigg- og anleggsområder, midlertidige massedeponier, lagerplasser, atkomst, parkering, anleggsgjerder mv.
- c) Kjøremønster for hvordan trafikken forbi og gjennom området skal håndteres, herunder anleggstrafikk. Kjøremønster skal kartfestes.
- d) Nødvendige trafikksikkerhetstiltak med særlig vekt på trygg og fremkommelig vei for fotgjengere og syklist, kollektivtrafikk og beredskapskjøretøyer. Skoleveier skal ivaretas spesielt.
- e) Planlagte tiltak for å ivareta atkomst- og parkeringsbehov for bolig- og næringsbebyggelse som berøres midlertidig i anleggsfasen.
- f) Tiltak for istandsetting av arealer herunder beplantning som påvirkes midlertidig i anleggsfasen, jf. punkt 5 Midlertidig anlegg- og riggområde.
- g) Alle inngrep i eksisterende vassdrag, terreng og vegetasjon/trær.
- h) Beskrivelse og kartfesting av sikringstiltak for eksisterende terreng og vegetasjon/trær som skal ivaretas i anleggsfasen.
- i) Beskrivelse av hvordan hensynet til kulturminner og kulturmiljøer skal ivaretas i anleggsfasen og sikres mot at skade oppstår som følge av anleggsfasen.

- j) Håndtering av støy, vibrasjoner og luftforurensning og forurensning av grunn med beskrivelse av avbøtende tiltak. Det utarbeides en egen beredskapsplan for håndtering av uventet grunnforurensning i hele planområdet.
- k) Nødvending omlegging av eksisterende vann- og avløpsanlegg.
- l) Behandling av overvann, herunder valg av løsninger. Dette gjelder både tunnelvann, takvann, overflatevann og drenevann.
- m) Hvordan anleggsarbeider og anleggstrafikk påvirker friområder og tilleggende rekreasjonsarealer.

Planen for anleggs- og riggområder skal oversendes Statens vegvesen og kommunal veimyndighet for uttalelse.

1.4.3 Plan for miljøoppfølging/kvalitetsprogram for miljø og energi

Sammen med søknad om rammetillatelse skal det foreligge miljøoppfølgingsplan. Miljøoppfølgingsplanen skal redegjøre for forhold knyttet til massehåndtering, herunder transport, støy og vibrasjoner, utslipp til luft, vann og grunn, nærmiljø og friluftsliv, naturmiljø (inkludert tiltak mot spredning av uønskede, fremmede arter), landskap, kulturminner og kulturmiljø samt materialvalg, avfallshåndtering og energibruk i anleggsfase og i permanent situasjon. Miljøoppfølgingsplanen skal sette krav til maksimal innlekkasje av grunnvann i fjellanlegget. I anleggs- og riggområder som drenerer til Mærradalsbekken, Makrellbekken eller Akerselva skal det gjennomføres nødvendige beredskapstiltak for å redusere risiko for utslipp eller annen negativ påvirkning av vassdragene. Plan- og bygningsetaten skal godkjenne innholdet i planen.

1.4.4 Øvrige dokumentasjonskrav

Ved etablering av tiltak som gir vesentlig nær- eller fjernvirkning skal det senest ved søknad om rammetillatelse utarbeides perspektivillustrasjoner eller annet materiale som i nødvendig grad belyser tiltakets visuelle virkninger.

Sammen med søknad om rammetillatelse for nye vannforsyningsanlegg innenfor planområdet skal det foreligge plan for reetablering av Husebybakken Skipark.

Sammen med søknad om rammetillatelse for nye vannforsyningsanlegg innenfor planområdet skal det foreligge plan for nødvendige støyskjermingstiltak. Krav til plan for nødvendige støytiltak faller bort dersom det dokumenteres at grenseverdier for støy vil overholdes.

Sammen med søknad om rammetillatelse til omlegging av gang- og sykkelvei langs Sørkedalsveien skal det foreligge byggeplan for tiltakene som viser plassering i terreng og utforming. Den skal godkjennes av Bymiljøetaten og Statens vegvesen.

Sammen med søknad om rammetillatelse for nye vannforsyningsanlegg og andre tiltak som berører forvaltningsinteressene til Forsvaret, Bane NOR SF, Sporveien AS og Statens vegvesen, skal det foreligge uttalelse fra disse.

Bestemmelser til arealformål

2 Bebyggelse og anlegg (pbl. § 12-5 nr. 1)

2.1 Vertikalnivå 1

2.1.1 Vannforsyningsanlegg, felt A6, A7

2.1.1.1 Arealbruk

I felt A6 og A7 kan det oppføres konstruksjoner og anlegg for vannforsyning og tilhørende funksjoner.

2.2 Vertikalnivå 2

2.2.1 Vannforsyningsanlegg, felt A1, A2, A3, A4, A5

2.2.1.1 Arealbruk

I felt A1 kan det oppføres bebyggelse, konstruksjoner og anlegg for vannforsyning og tilhørende funksjoner. I felt A2–A5 kan det oppføres konstruksjoner og anlegg for vannforsyning og tilhørende funksjoner.

2.2.1.2 Utnyttelse

Tillatt utnyttelse for felt A1–A5 er inntil %-BYA= 80.

2.2.1.3 Plassering

Plassering av bebyggelse, konstruksjoner og anlegg skal skje innenfor byggegrense angitt på plankart. Mindre anlegg og konstruksjoner, som støttemurer, gjerder etc. tillates etablert utenfor byggegrense. Der det ikke er angitt byggegrense, går byggegrense i formålsgrense.

2.2.1.4 Høyder

Felt A1

Tillatt maksimal høyde for konstruksjoner (tunnelportal) er kote +148. Tillatt maksimal høyde for bebyggelse er kote +150. Tillatt maksimal høyde for tekniske anlegg på tak er kote +152.

Felt A2

Tillatt maksimal høyde for bebyggelse er kote +158.

Felt A3

Tillatt maksimal høyde for konstruksjoner er kote +67.

Felt A4

Tillatt maksimal høyde for konstruksjoner er kote +83.

Felt A5

Tillatt maksimal høyde for konstruksjoner er kote +31.

2.2.1.5 Utforming

Bebyggelse, anlegg og konstruksjoner, inkludert gjerder, innenfor felt A1 skal gis en utforming som er tilpasset naturgitte og menneskeskapte omgivelser. Det skal legges vekt på å dempe fjernvirkning ved bruk av estetiske virkemidler og beplantning. Med estetiske virkemidler menes materialbruk og fargebruk på byggets fasade. Materialbruk for portalers eksteriør skal i hovedsak være betong og/eller naturstein.

Nærområdets landskap/terreng skal være førende ved plassering av bebyggelse, slik at bebyggelsen tilpasses terrenget i størst mulig grad. Utearealene skal være godt forankret til stedet gjennom god terrengtilpasning med tilbakefylling av masser og nyplanting av vegetasjon. Takene skal behandles som en del av tiltakets samlede arkitektoniske uttrykk. Tekniske installasjoner som ventilasjon og eksosavkast skal integreres i den arkitektoniske utformingen. Solceller på tak og fasader tillates. Reflekerende takflater tillates ikke, med unntak av solceller.

For å redusere visuelle nær- og fjernvirkninger av installasjoner i felt A2 skal stedets omgivelser være førende for material- og fargevalg. Farge- og materialvalg for gjerder skal også tilpasses stedets omgivelser.

Materialbruk for tunnelportalenes eksteriør skal i hovedsak være betong og/eller naturstein i felt A3, A4 og A5. Konstruksjonene tilpasses terrenget i størst mulig grad, og tilbakefylling av masser tilpasses konstruksjon og terreng.

2.2.1.6 Avkjørsel

Atkomst til felt A1 er via felt KV1. Atkomst til felt A2, A3, A4 og A5 tillates for drift og vedlikehold.

2.2.1.7 Parkering

For bebyggelse i felt A1 skal det etableres minimum 20 sykkelparkeringsplasser og maksimum 20 bilparkeringsplasser. Sykkelparkeringsplasser skal være i garasjeanlegg eller under tak, med låsemulighet og i nærhet av bebyggelsens inngangsparti. Det tillates ikke permanent bilparkeringsareal på terreng.

3 Samferdselsanlegg og teknisk infrastruktur (pbl. § 12-5 nr. 2)

3.1 Vertikalnivå 1

3.1.1 Kjørevei, felt KV3

3.1.1.1 Arealbruk

Det kan oppføres anlegg og konstruksjoner for veiformål.

3.2 Vertikalnivå 2

3.2.1 Kjørevei, felt KV1, f_KV2

Det kan oppføres anlegg og konstruksjoner for veiformål. Vei skal utføres med fast dekke og i henhold til Oslo kommunes gate og veinormal.

Felt KV1 skal utformes som avkjørsel.

Felt f_KV2 er felles for gnr./bnr. 47/251, 47/355 og senere utskilte eiendommer.

3.3 Gang- og sykkelvei

3.3.1 Arealbruk

Det kan oppføres anlegg og konstruksjoner, herunder støttemurer, for gang- og sykkelveiformål.

3.3.2 Utforming

Gang- og sykkelvei skal ha bredde fem meter (tre + to), utføres med fast dekke og være gjennomgående gjennom avkjørsel.

3.3.3 Eierskap

Gang- og sykkelvei er offentlig.

3.4 Annen veggrunn – grøntareal, felt o_VG1, o_VG2, f_VG3

3.4.1 Arealbruk

I felt o_VG1, o_VG2 og f_VG3 kan det oppføres anlegg og konstruksjoner i tilknytning til vegformålet, herunder støttemurer, belysning, overvannshåndtering og areal for tilknytning til gangfelt, sykkelveg og fortau. Arealer regulert som annen veggrunn – grøntareal skal tilsås og beplantes, steinsettes eller opparbeides på en annen parkmessig måte.

3.4.2 Eierskap

Felt o_VG1 og o_VG2 er offentlig. Felt f_VG3 er felles for gnr./bnr. 47/251, 47/355 og senere utskilte eiendommer.

Bestemmelser til hensynssoner (pbl. §§ 16-6, 12-7 og 11-8)

4 Sikrings-, støy- og faresoner (pbl. § 11-8 a)

4.1 Fellesbestemmelser for sikrings- og faresoner

Gjeldende reguleringsplaner innenfor hensynssonen skal videreføres med mindre noe annet fremgår av denne planen.

4.2 Andre sikringssoner – vannforsyningsanlegg H190

4.2.1 Felt H190_1

Det tillates ikke boret brønner for vann, energi eller gjennomført andre søknadspliktige eller ikke-søknadspliktige tiltak med fysiske inngrep under kote +100 i grunnen, med mindre disse på forhånd er godkjent av Oslo kommune, Vann- og avløpsetaten.

4.2.2 Felt H190_2

Det tillates ikke boret brønner for vann, energi eller gjennomført andre søknadspliktige eller ikke-søknadspliktige tiltak med fysiske inngrep i grunnen, med mindre disse på forhånd er godkjent av Oslo kommune, Vann- og avløpsetaten.

Det tillates innenfor sikringssonen rydding av vegetasjon i en sone på fire meter rundt felt A1 og A2.

4.2.3 Felt H190_3, H190_4

Det tillates sikringstiltak for tunnel som f.eks. bolting og injisering.

4.3 Faresone for høyspenningsanlegg

H370

4.3.1 Felt H370_1

Det er ikke tillatt med ny bebyggelse innenfor hensynssonen og alle tiltak i terrenget og anleggsarbeid innenfor hensynssonen skal på forhånd være avklart med ledningseier.

4.3.2 Felt H370_2-3

Det tillates ikke gjennomført søknadspliktige eller ikke-søknadspliktige tiltak i grunnen, med mindre disse på forhånd er avklart med netteier.

Bestemmelser til bestemmelsesområder

5 Bestemmelsesområde

5.1 BG #1–6 (anleggs- og riggområde)

Innenfor bestemmelsesområde #1–6 er det tillatt med anleggs- og riggområde i anleggsfasen for tiltakene. Området tillates midlertidig benyttet til brakkerigg, verksted, lagerplass, kjøreareal, parkeringsareal, renseanlegg for vann, mellomlagring av masser og annet som er nødvendig for gjennomføring av anleggsarbeidet. Innenfor området tillates midlertidige terrengendringer, støttemurer og andre tiltak som ledd i etablering og drift av anleggs- og riggområdet.

Dersom ikke annet fremgår av denne plan, skal alle områder hvor det er utført anlegg, eller som er benyttet i anleggsvirksomheten, senest ett år etter at tiltaket er avsluttet/satt i drift, være tilbakeført til opprinnelig tilstand eller istandsettes i henhold til utomhusplan/landskapsplan/ byggeplan, jf. punkt 1.4. Utomhusplaner/landskapsplaner skal vise hvordan området skal fremstå etter at anlegget er avsluttet. Disse skal vise veier, terrengutforming, beplantning, gangarealer/stier, eventuelt sambruk med videre.

Innenfor #1 tillates plassering av leker for massetransport, men anleggsaktiviteten skal ikke medføre at atkomst til Sollerud småbåthavn blokkeres.

Innenfor #1 og #2 tillates det å legge om gangveier og lysløyper som skal være åpne for bruk i hele anleggsperioden. Etter endt anleggsaktivitet skal terrenget tilbakestilles. Matjord på Husebyjordet legges tilbake.

Innenfor #2 skal eventuelle trær som må felles for å gjennomføre tiltaket fremgå av plan for anleggs- og riggområder pkt. g. Øvrige trær beskyttes med byggegjerder, eventuelt matter, i anleggsperioden.

Innenfor #4 skal atkomst for Statnett SF til eksisterende energianlegg opprettholdes.

Innenfor #5 skal asketreet i almelunden og trekke langs Søsterhjemmet bevares og rotsoner sikres. Riggfunksjoner skal plasseres slik at øvrige trær med rotsoner ikke skades. Eventuelle trær som må felles for å gjennomføre tiltaket skal fremgå av plan for anlegg og riggområder pkt. g. Trær som skal bevares må beskyttes med byggegjerder, eventuelt matter, i anleggsperioden. Dette gjelder også for trær med rotsone som ligger i randsonen mot byggeområdet. Trær som må felles eller blir skadet skal etter at anlegget er ferdigstilt erstattes med nye trær, med minimum omkrets på 20 cm en meter over terreng.

Om almetrær innenfor #6 skades som en følge av anleggsvirksomheten skal de erstattes med samme antall tre av samme art når anlegget er ferdigstilt. Nyplantete trær skal ha minimum omkrets på 20 cm én meter over bakken.

5.2 BG #7 (teknisk bygg)

Innenfor bestemmelsesområde #7 tillates det bygd ett teknisk bygg til snøproduksjon. Maksimalt tillatt BYA for teknisk bygg 30 m². Det tillates gesimshøyde på inntil 3,0 meter og mønehøyde inntil 4,0 meter.

Rekkefølgebestemmelser og vilkår for gjennomføring

6 Før igangsetting (felt A1–A7)

6.1 Nødvendige støytiltak

Før igangsetting av sprengningsarbeider skal eventuelle nødvendige støytiltak være ferdig opparbeidet etter godkjent plan, jf. 1.4.4.

6.2 Anlegg for overvannshåndtering i anleggsfase

Før igangsetting av tunnelarbeid skal nødvendige anlegg for tunnelvann og overvannshåndtering i anleggsfase være ferdig opparbeidet etter godkjent plan, jf. 1.4.2.

6.3 Gangveier, lysløype og tursti

Før arbeid med hovedanlegget herunder etablering av anleggsveier, og tunnelpåhugg kan startes opp skal gangveier og lysløype på felt #1 og #2 samt lysløype og tursti ved Makrellbekken på felt # 4 være midlertidig lagt om etter godkjent plan, jf. 1.4.4.

7 Før bebyggelse og anlegg tas i bruk (felt A1–A5)

7.1 Utomhusanlegg

Senest 12 måneder etter avsluttet anleggsarbeid, skal alle utomhusanleggene være ferdig opparbeidet etter godkjent plan, jf. 1.4.1.

7.2 Husebybakken Skipark


Senest 12 måneder etter avsluttet anleggsarbeid, skal Husebybakken Skipark være reetablert etter godkjent plan, jf. 1.4.4.

7.3 Kompenserende tiltak for barn og unge

Senest 12 måneder etter avsluttet anleggsarbeid, skal kompenserende tiltak i form av opparbeiding av manglende turveilenke (A12), nord for Smithssvingen, være ferdig.

Detaljregulering og reguleringsbestemmelser ble egengodkjent ved bystyrets vedtak av 13.11.2019 sak 358. Bestemmelsene er i samsvar med bystyrets vedtak.

Byrådsavdeling for byutvikling, den 22.11.2019



Ina Rognerud, bem.

Reguleringsplan for ny vannforsyning Oslo – Huseby vannbehandlingsanlegg

Reguleringsbestemmelser
Detaljregulering for gnr./bnr. 29/4 m.fl.

20 plankart merket UTI-201708944, datert 29.01.2019 og revidert 26.06.19 og 20.09.2019.

Planens hensikt

Formålet med reguleringsplanen er å legge til rette for etablering av nytt vannbehandlingsanlegg og overføringstunneler for vannforsyning med tilhørende anlegg og konstruksjoner.

Fellesbestemmelser

1 Fellesbestemmelser for hele planområdet

1.1 Overvannshåndtering

Overvann skal håndteres lokalt ved infiltrasjon i grunnen eller ledes frem til nærmeste resipient, og skal fortrinnsvis håndteres i åpne løsninger. Overvann som ledes til resipient skal ha god vannkvalitet. Overvann fra anleggsvirksomhet skal renses.

1.2 Automatisk fredete kulturminner

Dersom det under anleggsarbeider treffes på automatisk fredete kulturminner, eksempelvis i form av helleristninger, brent leire, keramikk, flint, groper med trekull og/eller brent stein etc., skal arbeidet øyeblikkelig stanses og Byantikvaren varsles, jf. lov om kulturminner av 9. juni 1978 nr. 50, § 8.

1.3 Miljøkvalitet

1.3.1 Støy i anleggsfasen

For støy i anleggsfase skal den til enhver tid gjeldende statlige retningslinje for behandling av støy i arealplanleggingen T-1442, tabell 3, «øvrige industri» legges til grunn. For støynivå på natt skal grenseverdier i Oslo kommunes støyforskrift benyttes. Veileder M-128, kapittel 4 og 9.9 skal benyttes for beregning og dimensjonering av tiltak for begrensning av bygge- og anleggsstøy.

Helseetaten vil være koordinerende myndighet når det gjelder behandling av søknader om nødvendige dispensasjoner og forhåndsgodkjenninger etter støyforskriften §§ 12, 14 og 15. Plan og dokumentasjon med oversikt over støyende aktiviteter og avbøtende tiltak skal forelegges Helseetaten for alle aktiviteter som utvikler støy som kan overskride grenseverdiene i forskriften § 12 og impulsiv støy som krever godkjenning etter § 14.

Dispensasjon og godkjenning skal foreligge ved søknad om igangsettingstillatelse. Følgende dokumentasjon skal utarbeides og vedlegges søknad om tillatelse til å gjennomføre arbeider som kan overskride grenseverdiene:

- a) Beregninger av støyende hovedaktiviteter med utarbeiding av nødvendig støysonkart.
- b) Fremdriftsplan med synliggjøring av hovedaktiviteter og varighet.
- c) Valg av arbeidsmetoder, utstyr, driftstider og mulige støyreducerende tiltak.
- d) Plan for kontroll og dokumentasjon av støyforhold under gjennomføringen av arbeidet.
- e) En konkret plan for informasjon/kommunikasjon med berørte parter. Berørte naboer skal varsles om støyende arbeider i henhold til anbefalingene i T-1442.
- f) Strategi for håndtering av støyklager og tilbud om erstatningsboliger.

For innendørs strukturlyd fra arbeid i tunnel gjelder innendørs grenseverdier T-1442, tabell 6. For tunnelanlegg skal tydelig borelyd og piggelyd gi en skjærping av grensene med 5 dB.

1.3.2 Støy i driftsfasen

For støy i driftsfasen skal den enhver tid gjeldende statlige retningslinje for behandling av støy i arealplanleggingen T-1442, tabell 3, «Øvrig industri» legges til grunn.

1.3.3 Vibrasjoner

For vibrasjoner og påvirkning fra anleggsvirksomhet på boligbygninger og andre vibrasjonsfølsomme bygninger skal følgende maksimale rammer legges til grunn:

Tabell 1: Grenseverdier for vibrasjoner hentet fra NS8141 (noe forenklet)

Bygning	Antatt fundamentering/grunnforhold	Vibrasjonsgrense (vertikal svingehastighet v) (mm/s)	
		Avstand 5-30 m	Avstand > 30 m
Næringsbygg og boliger i normal tilstand	Grunnmur eller plate på sand, grus, silt, leire	20	15
	Grunnmur på fast morene, sprengstein	30	25
	Grunnmur eller peler/pilarer til fast berg evt. tynt avrettingslag over berg	50	50
Transformatorer med tilbehør	All fundamentering	20	20
Høyspentmaster	All fundamentering	30	50
Høyspentmastevanger	All fundamentering	20	50

For byggverk som er i en ømtålig tilstand (tydelige setningsskader, sviktende fundamentering etc.), reduseres grenseverdiene med en faktor 0,8. Under anleggsfase som omfatter større og vedvarende sprengningsarbeider skal det gjennomføres kontinuerlige vibrasjonsmålinger i sprengningsperioden på forventet utsatte lokaliteter. Om nødvendig skal det gjennomføres avbøtende tiltak.

1.4 Dokumentasjonskrav og særskilt underlag til byggesaksbehandlingen

1.4.1 Utomhusplan

Sammen med søknad om rammetillatelse skal det for felt avsatt til vannforsyningsanlegg innsendes utomhusplan i målestokk 1:200. Planen skal vise hvordan de deler av overflaten som er berørt av anlegget skal opparbeides som uteoppholdsareal for nye vannforsyningsanlegg. Planen skal vise/dokumentere: gjerder, støttemurer, gangveier, internveier med snuareal, parkeringsareal for sykkel og oppstillingsplass for utrykningskjøretøy, håndtering av renovasjon, overvann og snø, stigningsforhold og belysning. Planen skal redegjøre for eksisterende og fremtidig terreng, trær, beplantning og grønne vegetasjonsflater.

Utomhusplanen skal godkjennes samtidig med rammetillatelse. Uteoppholdsarealene skal være ferdig opparbeidet i samsvar med den godkjente utomhusplanen senest 6 måneder etter at det er gitt midlertidig brukstillatelse. Utomhusplan for driftsbygg (felt A1) skal forelegges Byantikvaren. Byantikvarens uttalelse skal følge søknad om rammetillatelse.

1.4.2 Plan for anleggs- og riggområder

Sammen med søknad om rammetillatelse skal det vedlegges plan for anleggsfasen. Anleggsfasen skal gjennomføres på en skånsom måte for å unngå unødvendige inngrep i eksisterende terreng og vegetasjon, samt unngå senkning av grunnvannstand og setningsskader på bebyggelse i og rundt tiltaksområdet.

Plan for anleggs- og riggområder skal redegjøre for:

- a) Utbyggingsfaser/gjennomføring.
- b) Plassering og arealbehov for rigg- og anleggsområder, midlertidige massedepotier, lagerplasser, atkomst, parkering, anleggsgjerder mv.
- c) Kjøremønster for hvordan trafikken forbi og gjennom området skal håndteres, herunder anleggstrafikk. Kjøremønster skal kartfestes.
- d) Nødvendige trafikksikkerhetstiltak med særlig vekt på trygg og fremkommelig vei for fotgjengere og syklist, kollektivtrafikk og beredskapskjøretøyer. Skoleveier skal ivaretas spesielt.
- e) Planlagte tiltak for å ivareta atkomst- og parkeringsbehov for bolig- og næringsbebyggelse som berøres midlertidig i anleggsfasen.
- f) Tiltak for istandsetting av arealer herunder beplantning som påvirkes midlertidig i anleggsfasen, jf. punkt 5 Midlertidig anlegg- og riggområde.
- g) Alle inngrep i eksisterende vassdrag, terreng og vegetasjon/trær.
- h) Beskrivelse og kartfesting av sikringstiltak for eksisterende terreng og vegetasjon/trær som skal ivaretas i anleggsfasen.
- i) Beskrivelse av hvordan hensynet til kulturminner og kulturmiljøer skal ivaretas i anleggsfasen og sikres mot at skade oppstår som følge av anleggsfasen.

- j) Håndtering av støy, vibrasjoner og luftforurensning og forurensning av grunn med beskrivelse av avbøtende tiltak. Det utarbeides en egen beredskapsplan for håndtering av uventet grunnforurensning i hele planområdet.
- k) Nødvending omlegging av eksisterende vann- og avløpsanlegg.
- l) Behandling av overvann, herunder valg av løsninger. Dette gjelder både tunnelvann, takvann, overflatevann og drensvann.
- m) Hvordan anleggsarbeider og anleggstrafikk påvirker friområder og tilleggende rekreasjonsarealer.

Planen for anleggs- og riggområder skal oversendes Statens vegvesen og kommunal veimyndighet for uttalelse.

1.4.3 Plan for miljøoppfølging/kvalitetsprogram for miljø og energi

Sammen med søknad om rammetillatelse skal det foreligge miljøoppfølgingsplan. Miljøoppfølgingsplanen skal redegjøre for forhold knyttet til massehåndtering, herunder transport, støy og vibrasjoner, utslipp til luft, vann og grunn, nærmiljø og friluftsliv, naturmiljø (inkludert tiltak mot spredning av uønskede, fremmede arter), landskap, kulturminner og kulturmiljø samt materialvalg, avfallshåndtering og energibruk i anleggsfase og i permanent situasjon. Miljøoppfølgingsplanen skal sette krav til maksimal innlekkasje av grunnvann i fjellanlegget. I anleggs- og riggområder som drenerer til Mærradalsbekken, Makrellbekken eller Akerselva skal det gjennomføres nødvendige beredskapstiltak for å redusere risiko for utslipp eller annen negativ påvirkning av vassdragene. Plan- og bygningsetaten skal godkjenne innholdet i planen.

1.4.4 Øvrige dokumentasjonskrav

Ved etablering av tiltak som gir vesentlig nær- eller fjernvirkning skal det senest ved søknad om rammetillatelse utarbeides perspektivillustrasjoner eller annet materiale som i nødvendig grad belyser tiltakets visuelle virkninger.

Sammen med søknad om rammetillatelse for nye vannforsyningsanlegg innenfor planområdet skal det foreligge plan for reetablering av Husebybakken Skipark.

Sammen med søknad om rammetillatelse for nye vannforsyningsanlegg innenfor planområdet skal det foreligge plan for nødvendige støyskjermingstiltak. Krav til plan for nødvendige støytiltak faller bort dersom det dokumenteres at grenseverdier for støy vil overholdes.

Sammen med søknad om rammetillatelse til omlegging av gang- og sykkelvei langs Sørkedalsveien skal det foreligge byggeplan for tiltakene som viser plassering i terreng og utforming. Den skal godkjennes av Bymiljøetaten og Statens vegvesen.

Sammen med søknad om rammetillatelse for nye vannforsyningsanlegg og andre tiltak som berører forvaltningsinteressene til Forsvaret, Bane NOR SF, Sporveien AS og Statens vegvesen, skal det foreligge uttalelse fra disse.

Bestemmelser til arealformål

2 Bebyggelse og anlegg (pbl. § 12-5 nr. 1)

2.1 Vertikalnivå 1

2.1.1 Vannforsyningsanlegg, felt A6, A7

2.1.1.1 Arealbruk

I felt A6 og A7 kan det oppføres konstruksjoner og anlegg for vannforsyning og tilhørende funksjoner.

2.2 Vertikalnivå 2

2.2.1 Vannforsyningsanlegg, felt A1, A2, A3, A4, A5

2.2.1.1 Arealbruk

I felt A1 kan det oppføres bebyggelse, konstruksjoner og anlegg for vannforsyning og tilhørende funksjoner. I felt A2–A5 kan det oppføres konstruksjoner og anlegg for vannforsyning og tilhørende funksjoner.

2.2.1.2 Utnyttelse

Tillatt utnyttelse for felt A1–A5 er inntil %-BYA= 80.

2.2.1.3 Plassering

Plassering av bebyggelse, konstruksjoner og anlegg skal skje innenfor byggegrense angitt på plankart. Mindre anlegg og konstruksjoner, som støtemurer, gjerder etc. tillates etablert utenfor byggegrense. Der det ikke er angitt byggegrense, går byggegrense i formålsgrense.

2.2.1.4 Høyder

Felt A1

Tillatt maksimal høyde for konstruksjoner (tunnelportal) er kote +148. Tillatt maksimal høyde for bebyggelse er kote +150. Tillatt maksimal høyde for tekniske anlegg på tak er kote +152.

Felt A2

Tillatt maksimal høyde for bebyggelse er kote +158.

Felt A3

Tillatt maksimal høyde for konstruksjoner er kote +67.

Felt A4

Tillatt maksimal høyde for konstruksjoner er kote +83.

Felt A5

Tillatt maksimal høyde for konstruksjoner er kote +31.

2.2.1.5 Utforming

Bebyggelse, anlegg og konstruksjoner, inkludert gjerder, innenfor felt A1 skal gis en utforming som er tilpasset naturgitte og menneskeskapt omgivelser. Det skal legges vekt på å dempe fjernvirkning ved bruk av estetiske virkemidler og beplantning. Med estetiske virkemidler menes materialbruk og fargebruk på byggets fasade. Materialbruk for portalers eksteriør skal i hovedsak være betong og/eller naturstein.

Nærområdets landskap/terreng skal være førende ved plassering av bebyggelse, slik at bebyggelsen tilpasses terrenget i størst mulig grad. Utearealene skal være godt forankret til stedet gjennom god terrengtilpasning med tilbakefylling av masser og nyplanting av vegetasjon. Takene skal behandles som en del av tiltakets samlede arkitektoniske uttrykk. Tekniske installasjoner som ventilasjon og eksosavkast skal integreres i den arkitektoniske utformingen. Solceller på tak og fasader tillates. Reflekterende takflater tillates ikke, med unntak av solceller.

For å redusere visuelle nær- og fjernvirkninger av installasjoner i felt A2 skal stedets omgivelser være førende for material- og fargevalg. Farge- og materialvalg for gjerder skal også tilpasses stedets omgivelser.

Materialbruk for tunnelportalenes eksteriør skal i hovedsak være betong og/eller naturstein i felt A3, A4 og A5. Konstruksjonene tilpasses terrenget i størst mulig grad, og tilbakefylling av masser tilpasses konstruksjon og terreng.

2.2.1.6 Avkjørsel

Atkomst til felt A1 er via felt KV1. Atkomst til felt A2, A3, A4 og A5 tillates for drift og vedlikehold.

2.2.1.7 Parkering

For bebyggelse i felt A1 skal det etableres minimum 20 sykkelparkeringsplasser og maksimum 20 bilparkeringsplasser. Sykkelparkeringsplasser skal være i garasjeanlegg eller under tak, med låsemulighet og i nærhet av bebyggelsens inngangsparti. Det tillates ikke permanent bilparkeringsareal på terreng.

3 Samferdselsanlegg og teknisk infrastruktur (pbl. § 12-5 nr. 2)

3.1 Vertikalnivå 1

3.1.1 Kjørevei, felt KV3

3.1.1.1 Arealbruk

Det kan oppføres anlegg og konstruksjoner for veiformål.

3.2 Vertikalnivå 2

3.2.1 Kjørevei, felt KV1, f_KV2

Det kan oppføres anlegg og konstruksjoner for veiformål. Vei skal utføres med fast dekke og i henhold til Oslo kommunes gate og veinormal.

Felt KV1 skal utformes som avkjørsel.

Felt f_KV2 er felles for gnr./bnr. 47/251, 47/355 og senere utskilte eiendommer.

3.3 Gang- og sykkelvei

3.3.1 Arealbruk

Det kan oppføres anlegg og konstruksjoner, herunder støttemurer, for gang- og sykkelveiformål.

3.3.2 Utforming

Gang- og sykkelvei skal ha bredde fem meter (tre + to), utføres med fast dekke og være gjennomgående gjennom avkjørsel.

3.3.3 Eierskap

Gang- og sykkelvei er offentlig.

3.4 Annen veggrunn – grøntareal, felt o_VG1, o_VG2, f_VG3

3.4.1 Arealbruk

I felt o_VG1, o_VG2 og f_VG3 kan det oppføres anlegg og konstruksjoner i tilknytning til vegformålet, herunder støttemurer, belysning, overvannshåndtering og areal for tilknytning til gangfelt, sykkelveg og fortau. Arealer regulert som annen veggrunn – grøntareal skal tilsås og beplantes, steinsettes eller opparbeides på en annen parkmessig måte.

3.4.2 Eierskap

Felt o_VG1 og o_VG2 er offentlig. Felt f_VG3 er felles for gnr./bnr. 47/251, 47/355 og senere utskilte eiendommer.

Bestemmelser til hensynssoner (pbl. §§ 16-6, 12-7 og 11-8)

4 Sikrings-, støy- og faresoner (pbl. § 11-8 a)

4.1 Fellesbestemmelser for sikrings- og faresoner

Gjeldende reguleringsplaner innenfor hensynssonen skal videreføres med mindre noe annet fremgår av denne planen.

4.2 Andre sikringssoner – vannforsyningsanlegg H190

4.2.1 Felt H190_1

Det tillates ikke boret brønner for vann, energi eller gjennomført andre søknadspliktige eller ikke-søknadspliktige tiltak med fysiske inngrep under kote +100 i grunnen, med mindre disse på forhånd er godkjent av Oslo kommune, Vann- og avløpsetaten.

4.2.2 Felt H190_2

Det tillates ikke boret brønner for vann, energi eller gjennomført andre søknadspliktige eller ikke-søknadspliktige tiltak med fysiske inngrep i grunnen, med mindre disse på forhånd er godkjent av Oslo kommune, Vann- og avløpsetaten.

Det tillates innenfor sikringssonen rydding av vegetasjon i en sone på fire meter rundt felt A1 og A2.

4.2.3 Felt H190_3, H190_4

Det tillates sikringstiltak for tunnel som f.eks. bolting og injisering.

4.3 Faresone for høyspenningsanlegg

H370

4.3.1 Felt H370_1

Det er ikke tillatt med ny bebyggelse innenfor hensynssonen og alle tiltak i terrenget og anleggsarbeid innenfor hensynssonen skal på forhånd være avklart med ledningseier.

4.3.2 Felt H370_2-3

Det tillates ikke gjennomført søknadspliktige eller ikke-søknadspliktige tiltak i grunnen, med mindre disse på forhånd er avklart med netteier.

Bestemmelser til bestemmelsesområder

5 Bestemmelsesområde

5.1 BG #1–6 (anleggs- og riggområde)

Innenfor bestemmelsesområde #1–6 er det tillatt med anleggs- og riggområde i anleggsfasen for tiltakene. Området tillates midlertidig benyttet til brakkerigg, verksted, lagerplass, kjøreareal, parkeringsareal, renseanlegg for vann, mellomlagring av masser og annet som er nødvendig for gjennomføring av anleggsarbeidet. Innenfor området tillates midlertidige terrengendringer, støttemurer og andre tiltak som ledd i etablering og drift av anleggs- og riggområdet.

Dersom ikke annet fremgår av denne plan, skal alle områder hvor det er utført anlegg, eller som er benyttet i anleggsvirksomheten, senest ett år etter at tiltaket er avsluttet/satt i drift, være tilbakeført til opprinnelig tilstand eller istandsettes i henhold til utomhusplan/landskapsplan/ byggeplan, jf. punkt 1.4. Utomhusplaner/landskapsplaner skal vise hvordan området skal fremstå etter at anlegget er avsluttet. Disse skal vise veier, terrengutforming, beplantning, gangarealer/stier, eventuelt sambruk med videre.

Innenfor #1 tillates plassering av lekter for massetransport, men anleggsaktiviteten skal ikke medføre at atkomst til Sollerud småbåthavn blokkeres.

Innenfor #1 og #2 tillates det å legge om gangveier og lysløyper som skal være åpne for bruk i hele anleggsperioden. Etter endt anleggsaktivitet skal terrenget tilbakestilles. Matjord på Husebyjordet legges tilbake.

Innenfor #2 skal eventuelle trær som må felles for å gjennomføre tiltaket fremgå av plan for anleggs- og riggområder pkt. g. Øvrige trær beskyttes med byggegjerder, eventuelt matter, i anleggsperioden.

Innenfor #4 skal atkomst for Statnett SF til eksisterende energianlegg opprettholdes.

Innenfor #5 skal asketreet i almelunden og trerekke langs Søsterhjemmet bevares og rotsoner sikres. Riggfunksjoner skal plasseres slik at øvrige trær med rotsoner ikke skades. Eventuelle trær som må felles for å gjennomføre tiltaket skal fremgå av plan for anlegg og riggområder pkt. g. Trær som skal bevares må beskyttes med byggegjerder, eventuelt matter, i anleggsperioden. Dette gjelder også for trær med rotsone som ligger i randsonen mot byggeområdet. Trær som må felles eller blir skadet skal etter at anlegget er ferdigstilt erstattes med nye trær, med minimum omkrets på 20 cm en meter over terreng.

Om almetrær innenfor #6 skades som en følge av anleggsvirksomheten skal de erstattes med samme antall tre av samme art når anlegget er ferdigstilt. Nyplantete trær skal ha minimum omkrets på 20 cm én meter over bakken.

5.2 BG #7 (teknisk bygg)

Innenfor bestemmelsesområde #7 tillates det bygd ett teknisk bygg til snøproduksjon. Maksimalt tillatt BYA for teknisk bygg 30 m². Det tillates gesimshøyde på inntil 3,0 meter og mønehøyde inntil 4,0 meter.

Rekkefølgebestemmelser og vilkår for gjennomføring

6 Før igangsetting (felt A1–A7)

6.1 Nødvendige støytiltak

Før igangsetting av sprengningsarbeider skal eventuelle nødvendige støytiltak være ferdig opparbeidet etter godkjent plan, jf. 1.4.4.

6.2 Anlegg for overvannshåndtering i anleggsfase

Før igangsetting av tunnelarbeid skal nødvendige anlegg for tunnelvann og overvannshåndtering i anleggsfase være ferdig opparbeidet etter godkjent plan, jf. 1.4.2.

6.3 Gangveier, lysløype og tursti

Før arbeid med hovedanlegget herunder etablering av anleggsveier, og tunnelpåhugg kan startes opp skal gangveier og lysløype på felt #1 og #2 samt lysløype og tursti ved Makrellbekken på felt # 4 være midlertidig lagt om etter godkjent plan, jf. 1.4.4.

7 Før bebyggelse og anlegg tas i bruk (felt A1–A5)

7.1 Utomhusanlegg

Senest 12 måneder etter avsluttet anleggsarbeid, skal alle utomhusanleggene være ferdig opparbeidet etter godkjent plan, jf. 1.4.1.

7.2 Husebybakken Skipark


Senest 12 måneder etter avsluttet anleggsarbeid, skal Husebybakken Skipark være reetablert etter godkjent plan, jf. 1.4.4.

7.3 Kompenserende tiltak for barn og unge

Senest 12 måneder etter avsluttet anleggsarbeid, skal kompenserende tiltak i form av opparbeiding av manglende turveilenke (A12), nord for Smithssvingen, være ferdig.

**Detaljregulering og reguleringsbestemmelser ble
egengodkjent ved bystyrets vedtak av 13.11.2019 sak 358.
Bestemmelsene er i samsvar med bystyrets vedtak.**

Byrådsavdeling for byutvikling, den 22.11.2019



Ina Rognerud, bem.



Oslo

S-2255

Reguleringsbestemmelser i tilknytning til endret reguleringsplan for Oslo sentrum og indre sone i Oslo kommune.

Vedtaksdato: 28.07.1977

Vedtatt av: Miljøverndepartementet

Vedtaksdokumenter: [197701394](#)

Loverk: BL 1965

Høydereferanse: OSLO LOKAL

Merknader: Planen er helt eller delvis opphevet som følge av bystyrets vedtak 23.9.15, Kommuneplan 2015. Se også S-2937,1.10.87 endr.reg.best.

Knytning(er) mot andre planer: V300589, V290689, V300187, V080384, 26394, 20483, 16578, 37684, 21884, V131284, V100495, 5984, 23383, 39183, 6382, 41871, 2390, V160184, V280186, V190482N2, 43392, 1491, V240993, 2490, 20090, 17490, 9993, V190482, 3483, V310184, 15081, 16386, V201089, V311090, 28490, V170887, 5290, V070492, 20483, 6182, 2901, V110396, V290894, 3338, V280885, 15189, 8886, V301288, V220380, V130679, 36982, 8786, 33390, V030993, V190192, V080285, 24385, V160895, V270098, V030806N2, V181209N2, V190902, V120105, V121010, V311002, V221096, V231095, V231296, V011002, V151100, V120297, V200905N2, 2306, V150796, V161001, V060597, V150596, 19106, V301006N3, V080610

Dokumentet består av 2 side(r) inkludert denne.



Plan- og bygningssetaten
Oslo kommune

oslo.kommune.no/plan-bygg-og-eiendom

Besøksadresse:
Vahls gate 1, 0187 Oslo
Postadresse:
Boks 364 Sentrum,
0102 Oslo

Sentralbord: +47 21 80 21 80
Kundesenteret: +47 23 49 10 00
postmottak@pbe.oslo.kommune.no
Org.Nr.: NO 971 040 823 MVA

S-2255, 28.7.77 (SE ENDR.§7, S-2937)

REGULERINGSBESTEMMELSER TIL ENDRET REGULERINGSPLAN FOR OSLO SENTRUM OG INDRE SONE I OSLO KOMMUNE.

Miljøverndepartementet har i brev av 28. juli 1977 og 19. Oktober 1977 i medhold av par 28,1, jfr. par 27 i bygningslov av 18. juni 1965 stadfestet Oslo kommunestyres vedtak av 29. april 1976 om bestemmelser i tilknytning til reguleringsplan for Oslo sentrum og indre sone, med noen endringer foretatt av departementet.

Ny paragraf ble vedtatt av Oslo bystyre 1.10.1987, S-2937.

- § 1. Det regulerte området er på planen vist med reguleringsgrense. Innenfor denne begrensingslinjen skal arealene nyttes som vist på planen.
- § 2. Tidligere stadfestede reguleringsplaner for trafikkområde opprettholdes i den utstrekning de er vist på planen. Videre opprettholdes tidligere stadfestede reguleringer for felles areal for flere eiendommer.
- § 3. Før byggetillatelse kan gis, skal det foreligge detaljert bebyggelsesplan for vedkommende eiendom. Etter byggningsrådets bestemmelse i det enkelte tilfelle kan bebyggelsen tillates oppført i inntil 5 etasjer.
- § 4. I områder regulert til blanding av bolig/kontor/forretning skal det ved nybygging innpasses flest mulig boliger, minimum det antall boliger som fantes pr. 1.1.73. Bruksendring av eksisterende bolig tillates ikke.
- Hvor det er regulert til blanding av forretning/kontor eller bolig/forretning/kontor, skal det søkes innpasset forretninger i 1.etasje mot gate. Bruksendring av eksisterende forretning i 1.etasje mot gate kan kun tillates i særlige tilfelle.
- § 5. I denne planen betyr utnyttelsesgrad (U) det samlede brutto gulvareal for et avgrenset område (inkludert garasjeanlegg over terreng) dividert med brutto grunnareal for byggeområdene innenfor området. Brutto grunnareal kan regnes inntil midten av tilgrensende trafikkområde/friområde og maksimum 10 meter. Hvor det er større brutto etasjehøyde enn 3 meter regnes utnyttelsesgraden etter en teoretisk etasjehøyde på 3 meter.
- § 6. Reguleringsplaner innenfor planområdet som er stadfestet i tidsrommet mellom 4.9.1974 og stadfestelse av nærværende plan, skal gjelde foran denne plan.

S-2937, 01.10.87 (se tidl. S-2255)

FORSLAG TIL ENDREDE REGULSERINGSBESTEMMELSER (NY PARAGRAF 7) FOR SENTRUM OG INDRE SONE (SONEPLANEN).

Miljøverndepartementet har i brev av 28. juli 1977 og 19. oktober 1977 i medhold av paragraf 28,1, jfr. paragraf 27 i bygningslov av 18. juni 1965 stadfestet Oslo kommunestyres vedtak av 29. april 1976 om bestemmelser i tilknytning til reguleringsplan for Oslo sentrum og indre sone, med noen endringer foretatt av departementet, S-2255.

Pgf. 7. I denne reguleringsplan er det ikke tatt stilling til bevaringsspørsmålet.

Før prosjektering tar til, anbefales byggherrer og forslagsstillere å kontakte berørte kommunale myndigheter for å bringe klarhet i eventuelle bevaringsinteresser.

Når behandling av bebyggelsesplan eller søknad om rive- eller byggetillatelse tar til, og eksisterende bebyggelse forutsettes revet, skal bevaringsspørsmålet alltid vurderes.

Festekontrakt
 Kontrakten gjelder framfeste ¹⁾

Innsenderens navn (rekviert)	
Fredensborg Eiendomsselskap AS	
Adresse	
Møllerveien 4	
Postnr.	Poststed
0182	Oslo
Fødselsnr./Org.nr	Ref.nr.
988 664 332	

Plass for tinglysingsstempel  Doknr: 106210 Tinglyst: 08.02.2011 STATENS KARTVERK FAST EIENDOM

Opplysningene i feltene 1-7 registreres i grunnboken

1. Eiendommen(e)					
Kommunenr.	Kommunenavn	Gnr.	Bnr.	Festenr.	Underfestenr.
0301	Oslo	47	251		Snr
					1-117
Beskaffenhet ²⁾		Tomtens areal	Tomteverdi		
<input checked="" type="checkbox"/> 1 Bebygd <input type="checkbox"/> 2 Ubebygd					
Hva skal grunnen brukes til?					
<input checked="" type="checkbox"/> B Bolig eiendom <input type="checkbox"/> F Fritids- eiendom <input type="checkbox"/> V Forretning/ kontor <input type="checkbox"/> I Industri <input type="checkbox"/> L Landbruk <input type="checkbox"/> K Off. vei <input type="checkbox"/> A Annet					

2. Bortfestes av		
Fødselsnr./Org.nr. (11/9 siffer)	Navn	Ideell andel
991 734 880	Claus Borchsvei 19-23 Eiendomsselskap AS	1/1

3. Til		
Fødselsnr./Org.nr. (11/9 siffer)	Navn	Ideell andel
988 907 502	Kirkeveien 166 II AS	1/1


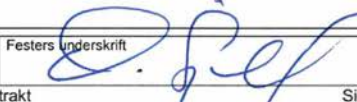
4. Festeavgift pr. år ³⁾
kr 105 504-



5. Festetid	
Antall år	Regnet fra - dato
Se pkt 7	15.12.2009

6. Panterett for festeavgiften ⁴⁾
Bortfesteren har panterett i festeretten og bygninger på tomten for inntil 3 års forfalt festeavgift
Bortfesterens panterett skal ha 1. prioritet/prioritet etter
Bortfesterens panterett skal ha 1. prioritet

7. Supplerende tekst ⁵⁾
Obs! Her påføres kun opplysninger som skal og kan tinglyses. Benytt eventuelt vedlegg. Tomtefesteloven § 7 regulerer festetiden

Dato	Bortfesterens underskrift	Festers underskrift
17/12-10		

8. Rettigheter og vilkår (som ikke skal tinglyses)	
Feste- kontrakten er i samsvar med	<input type="checkbox"/> Kartforretning/målebrev Datert
	<input type="checkbox"/> Attest etter delingslovens § 2-6 Datert fra kommunen hvoretter tomten er påvist på kart eller i marka.
Regulering av feste- avgift:	<input type="checkbox"/> Bortfester kan regulere festeavgiften etter tomtefestelovens bestemmelser, jf. § 15. <input checked="" type="checkbox"/> Bortfester kan regulere festeavgiften etter følgende bestemmelser som fraviker tomtefesteloven § 15: Bortfester kan med virkning fra 1.1 hvert år, øke festeavgiften i samsvar med økningen i konsumprisindeksen (kpi) pr 15.11 året før. Første rett til økning er pr 1.1.2011 basert på økning i kpi fra 15.11.2009 til 15.11.2010
Innløs- ningsrett	<input checked="" type="checkbox"/> Rett til innløsning og forlengelse følger bestemmelsene i tomtefesteloven fullt ut, jf. tomtefestelovens kap. VI <input type="checkbox"/> Rett til innløsning og forlengelse avviker bestemmelsene i tomtefestelovens kap. VI med følgende bestemmelser:
Overdra- gelse og pantsettelse	Festeren har rett til å overdra og pantsette festeretten, såfremt ikke annet er avtalt i felt 7. Pantsettelsen av festeretten skal skje sammen med alle festerens rettigheter samt bygninger som er eller blir oppført, jf. tomtefestelovens § 18 og pantelovens § 2-3. De rettigheter og plikter som er tillagt partene går ved overdragelse over på deres retts etterfølgere. NB! Begrensninger i retten til overdragelse føres opp under felt 7 på første side.
Vilkår til fordel for panthavere	Så lenge det løper lån med pant i festeretten skal: a. festekontrakten ikke løpe ut, selv om kortere festetid er avtalt, b. tomten ikke kunne forlanges ryddiggjort, c. bortfesteren bare ha prioritet for inntil ett års forfalt festeavgift, foruten retten til fremtidig avgift, med prioritet foran panthaverne.
Omkost- ninger	Utgifter i forbindelse med tomten og festekontrakten dekkes av: (herunder gebyr for kartforretning/oppmåling, pristakst, dokumentavgift og tinglysningsgebyr og eventuell tariffmessig meglerprovisjon).
Tvister etc.	Eventuelle tvister som måtte utspinne av denne festekontrakt avgjøres etter bestemmelser i lov om tomtefeste, som gjelder helt ut for denne kontrakt. Den rettskrets som eiendommen ligger i vedtas som verneeting. Det er en forutsetning for denne festekontrakten at festeren får konsesjon dersom bortfestet er konsesjonspliktig.
Elektronisk kommuni- kasjon:	<input type="checkbox"/> Partene samtykker i bruk av elektronisk kommunikasjon, jf. tomtefestel. § 6a.
Øvrige rettigheter og vilkår (som ikke skal ting- lyses)	Festeavgiften betales på forskudd 1.1. hvert år. Festeavgiften forfaller til betaling uten påkrav og skal betales til bortfesteres bankkonto
Dato 17/12-10	Bortfesteres underskrift 
SF-0113	Festeres underskrift 
Festekontrakt	
Side 2 av 3	

Denne festekontrakten er utstedt i to eksemplarer, ett til hver av partene.	
9. Underskrifter	
Sted, dato	Oso 17/12-10
Bortfesterens underskrift	 Gjentas med maskin eller blokkbokstaver Kai Sjøvold Claus Borchsvei 19-23 Eiendomssel
Sted, dato	Oso 17/12-10
Festers underskrift	 Gjentas med maskin eller blokkbokstaver Kai Sjøvold for Kirkeveien 166 II AS
Sted, dato	
Grunneiers samtykke	Gjentas med maskin eller blokkbokstaver

Noter:

- 1) Med framfeste er ment festeforhold der bortfesteren kun har leierett til tomten, se tomtfesteloven § 42.
- 2) Dersom tomten er bebygd skal det som hovedregel sendes inn et skjøte på bebyggelsen sammen med festekontrakten. Det skal svares dokumentavgift av bygningens antatte salgsverdi på tinglysingspunktet, jf. tinglysingsloven §§ 13 og 15.
- 3) For nye festeavtaler som gjelder feste av tomt til bolig eller fritidshus gjelder festet til det sies opp av fester eller tomten innløses. Det samme gjelder avtaler som er forlenget etter tomtfesteloven § 33. I disse tilfellene er det ikke nødvendig å fylle ut pkt. 5. For andre festeavtaler se tomtfestelovens kapittel II.
- 4) Dersom dette feltet ikke fylles ut har man lovfestet pant for 3 års forfalt festeavgifts iht. tomtfesteloven § 14.
- 5) Her påføres kun rettsstiftelser som er gjenstand for tinglysing, jf. tinglysingsloven § 12. Som eksempel kan nevnes begrensninger i retten til overdragelse av festeretten, veg- og vannretter, forkjøpsretter og lignende. Rettighetshaver identifiseres med fødselsnummer (11 siffer) eller organisasjonsnummer (9 siffer), jf. tinglysingsforskriften § 4a første ledd. Rettigheter og heftelser som er knyttet til deler av fast eiendom skal stedfestes, enten ved tekstlig beskrivelse eller ved inntegning på kart/skisse, jf. tinglysingsforskriften § 4 sjette ledd.

**Melding til tinglysing**

Det er ført en reseksjonering i matrikkelen
Det er ført med brukstilfelle: Reseksjonering

Plan- og
bygningsetaten09.08.2024
NASH

RETT KOPI

Løpenummer for forretning: 614775013
Vedlegg: Ja**Rekvirent av tinglysing**Organisasjonsnr 971040823
Navn OSLO KOMMUNE PLAN- OG BYGNINGSETATENAdresse
Postboks 364 Sentrum, 0102 OSLO**Rekvirent(er) av forretning**Fødselsdato/Orgnr 998003598
Navn SAMEIET KIRKEVEIEN 166 B OG CBruksenhe
Sognsveien 9C, 0450 OSLO**Seksjonert(e) matrikkelenhet(er)**Knr 0301
Gnr 47
Bnr 251

Melding til tinglysing er hjemlet i Matrikelloven § 24

Doknr: 1890238 Tinglyst: 02.09.2024
STATENS KARTVERK

5. Kort forklaring på hva reseksjoneringen går ut på
Eksempel 1: Del av seksjon 1 overføres til seksjon 2. Ingen endringer i sameiebrøken. Ingen andre endringer. Eksempel 2: Ny seksjon 3 opprettes på areal som tidligere var fellesareal. Nevneren i sameiebrøken øker. Ingen andre endringer. Eksempel 3: Deler av fellesareal overføres til seksjon 1 og seksjon 2. Sameiebrøken endres. Ingen andre endringer. Ny boligseksjon snr 241 opprettes på areal som tidligere var fellesareal på plan 1. Snr 241 tillegges tilleggsareal i kjeller som tidligere var fellesareal. Nevneren i sameiebrøken øker.

6. Nødvendige dokumenter som skal tinglyses samtidig med reseksjoneringen
Her skal det bare gis opplysninger om dokumenter som er nødvendige for at reseksjoneringen skal kunne tinglyses.

7. Egenerklæring om at vilkårene i eierseksjonsloven er oppfylt
Hjemmelshaver(ne) erklærer at:
a) <input checked="" type="checkbox"/> hver seksjon fortsatt har enerett til å bruke en bestemt bruksenhet b) <input checked="" type="checkbox"/> hver bruksenhets hoveddel fremdeles er en klart avgrenset og sammenhengende del av en bygning på eiendommen og fortsatt har egen inngang fra fellesareal, fra naboeiendom eller fra egen tilleggsdel c) <input checked="" type="checkbox"/> det er avsatt tilstrekkelig parkeringsareal til å sikre det antallet parkeringsplasser som følger av byggetillatelsen eller plangrunnlaget d) <input checked="" type="checkbox"/> alle bruksenhetene på eiendommen fortsatt er seksjonert og del av sameiet etter reseksjoneringen e) <input checked="" type="checkbox"/> reseksjoneringen omfatter bare én grunneiendom, festegrunn eller anleggseiendom, eller at kommunen med samtykke fra Kartverket har gjort unntak fra vilkåret f) <input checked="" type="checkbox"/> det er fastsatt om den enkelte seksjon skal brukes til boligformål eller annet formål, og bruksformålet er i samsvar med arealplanformålet, eller annen bruk det er gitt tillatelse til g) <input checked="" type="checkbox"/> rammetillatelse eller igangsettingstillatelse er gitt dersom reseksjoneringen gjelder etablering av ny(e) seksjon(er) eller søknadspliktig ombygging av eksisterende seksjoner, eller at dette ikke er aktuelt h) <input checked="" type="checkbox"/> arealer som andre seksjonseiere trenger tilgang til, og arealer som etter plan- og bygningsloven er avsatt til felles uteoppholdsareal, opprettholdes som fellesareal
Hjemmelshaver(ne) er kjent med at det er straffbart å avgi eller benytte uriktig erklæring, jf. straffeloven § 365

Dato <u>06.05.2024</u>	Innsenderens underskrift <u>Chr. Wefflig</u>
------------------------	--

8. Egenerklæring om at lovens tilleggsvilkår for seksjonering til bolig er oppfylt
Hjemmelshaver(ne) erklærer at:
<input checked="" type="checkbox"/> Hver boligseksjon også etter reseksjoneringen er en lovlig etablert boenhet etter plan- og bygningsloven og har kjøkken, bad og wc innenfor hoveddelen av bruksenheten og at bad og wc er i eget eller egne rom eller
<input type="checkbox"/> boligseksjonen skal brukes til fritidsbolig, eller
<input type="checkbox"/> alle boligene inngår i en samleseksjon bolig

9. Vedlegg som skal følge søknaden
a) Eksisterende seksjoneringstegninger (over hele eiendommen) – både situasjonsplan og plantegninger. Disse kan bestilles hos Kartverket
b) Ny situasjonsplan over eiendommen ved endringer på bakkeplan. Dette gjelder både ved endringer av omrisset til bebyggelsen og endringer av grenser mellom utvendige tilleggsdeler eller fellesareal
c) Nye plantegninger over alle etasjer i bygninger, inkludert kjeller og loft hvor det gjøres endringer i grensene mellom bruksenheter eller fellesareal. Plantegningene skal tydelig angi de nye grensene for bruksenhetene og bruken av de enkelte rommene.
d) Rekvisisjon av oppmålingsforretning dersom bruksenhet(e) skal ha nye/endrede utendørs tilleggsdeler
e) Dokumentasjon på at alle boligseksjonene er lovlig etablerte boenheter etter plan- og bygningsloven, jf. punkt 8. Som regel vil slik dokumentasjon fremgå av tillatelse etter plan- og bygningsloven, men også opplysninger fra matrikkelen, tinglyste klausuler eller annet dokument kan tjene som dokumentasjon.
f) Samtykke fra rettighetshaver hvis det er tinglyst urådighetserklæring som går ut på at seksjonen(e) ikke kan disponeres over uten samtykke fra rettighetshaver. Samtykket må være med original signatur
g) Samtykke fra bank/panthaver
h) Samtykke fra samtlige hjemmelshavere i det utgående eierseksjonssameiet dersom reseksjoneringen gjelder sammenslåing av to eller flere eierseksjonssameier
i) Dokumentasjon som viser hvem som kan undertegne på vegne av styret dersom det er nødvendig med samtykke fra årsmøtet eller styret, jf. punkt 12.

10. Innsendte plantegninger
<input checked="" type="checkbox"/> Som hjemmelshaver(e) bekrefter jeg/vi at de vedlagte plantegningene stemmer overens med den faktiske planløsningen


11. Underskrifter			
Seksjonsnummer	Sted og dato Oslo, 28.4.24	Hjemmelshaver/styret <i>Mare Frønsdal</i>	Gjenta navn med blokkbokstaver Marianne Frønsdal for Sameiet Kirkeveien 166 B og C
Seksjonsnummer	Sted og dato Oslo, 26.4.24	Hjemmelshaver/styret <i>Christoffer Øvereng</i>	Gjenta navn med blokkbokstaver Christoffer Øvereng Haugan for Sameiet Kirkeveien 166 B og C
Seksjonsnummer	Sted og dato Oslo, 23.4.24	Hjemmelshaver/styret <i>Mare Frønsdal</i>	Gjenta navn med blokkbokstaver Marianne Frønsdal for Kirkeveien 166 Borettslag
Seksjonsnummer	Sted og dato Oslo, 26.4.24	Hjemmelshaver/styret <i>Christoffer Øvereng</i>	Gjenta navn med blokkbokstaver Christoffer Øvereng Haugan for Kirkeveien 166 Borettslag
Seksjonsnummer	Sted og dato Oslo,	Hjemmelshaver/styret	Gjenta navn med blokkbokstaver
Seksjonsnummer	Sted og dato Oslo,	Hjemmelshaver/styret	Gjenta navn med blokkbokstaver
Seksjonsnummer	Sted og dato	Hjemmelshaver/styret	Gjenta navn med blokkbokstaver

Dato 06.05.2024	Innsenderens underskrift <i>Chr. Vefling</i>
--------------------	---

12. Styrets erklæring/samtykke		
Nærmere informasjon om når samtykke eller erklæring fra styret er nødvendig, finner du i «Veiledning til utfylling av søknad om reseksjonering»		
<input checked="" type="checkbox"/> Styret erklærer at årsmøtet har samtykket til reseksjonering og/eller <input type="checkbox"/> Styret samtykker til reseksjonering (skal bare krysses av dersom fellesarealene blir større)		
Sted og dato Oslo, 23.4.24	Underskrift <i>Mae Frønsdal</i>	Gjenta navn med blokkbokstaver Marianne Frønsdal for Sameiet Kirkeveien 166 B og C
Sted og dato Oslo, 26.4.24	Underskrift <i>Christoffer Øvereng Haugan</i>	Gjenta navn med blokkbokstaver Christoffer Øvereng Haugan for Sameiet Kirkeveien 166 B og C
Sted og dato	Underskrift	Gjenta navn med blokkbokstaver

13. Samtykke fra ektefelle/registrert partner			
Fyller inn dersom reseksjonering av boligseksjon som ektefellene/registrerte partnere bruker som felles bolig blir mindre, brøken reduseres eller formålet endres fra bolig til næring			
Seksjonsnummer	Sted og dato	Underskrift	Gjenta navn med blokkbokstaver
Seksjonsnummer	Sted og dato	Underskrift	Gjenta navn med blokkbokstaver
Seksjonsnummer	Sted og dato	Underskrift	Gjenta navn med blokkbokstaver

14. Kommunens saksbehandling
a) <input type="checkbox"/> Kommunen har utarbeidet og vedlagt matrikkelkart for utendørs tilleggsdeler
b) <input checked="" type="checkbox"/> Brev med orientering om vedtaket er sendt til innsenderen

15. Kommunen bekrefter at tillatelse til reseksjonering er gitt for (må fylles ut):					
Kommunenr. 0301	Kommunens navn Oslo	Gårdsnr. 47	Bruksnr. 251	Festnr.	Seksjonsnummer 241
Dato 07.08.2024	Underskrift <i>Jnger Dyvén</i>	Stempel  Oslo Plan- og bygningsetaten			

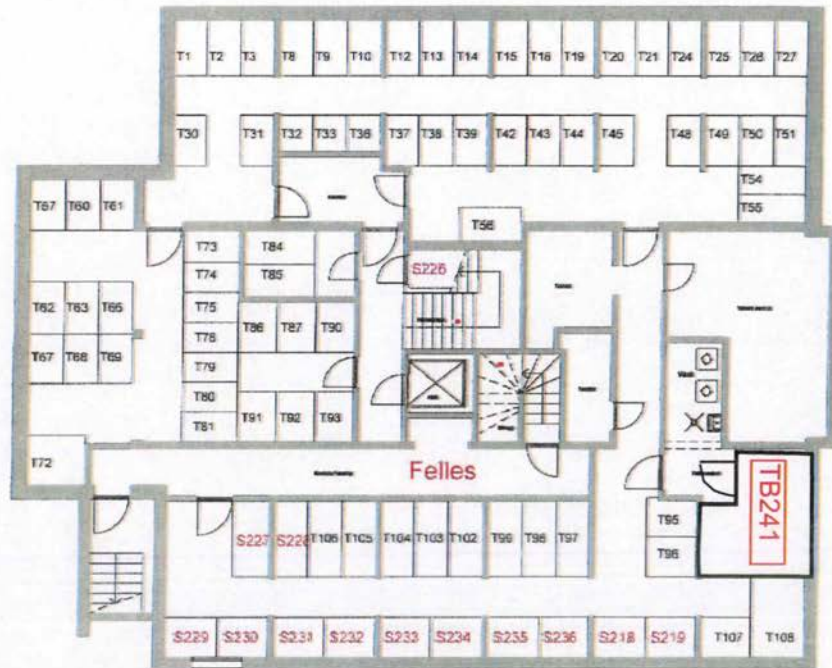
Dato 06.05.2024	Innsenderens underskrift <i>C.W. Wepling</i>
--------------------	---



Gnr 47, Bnr 251
 Kirkeveien 166B
 Plan kjeler

 Oslo Plan- og bygningsetaten

VEDLEGG 3 av 3



Gnr.47/Bnr.251 Kirkeveien 166B, 0450 Oslo	Mål 1:130
PLAN-KJELLER	Oslo 13.07.2013

Etter tinglysing returneres begjæringskjemaet til Org.nr.: 971 040 823 Oslo kommune, Plan- og bygningsetaten, Postadresse: Boks 364 sentrum, 0102 Oslo	Plan- og bygningsetaten Org.nr. 971 040 823	<input checked="" type="checkbox"/> Begjæring om oppdeling i eierseksjoner <input type="checkbox"/> Begjæring om reseksjonering
--	---	--

Kun opplysninger i feltene 1 - 4 registreres i grunnboken

1. Eiendommen som begjæres seksjonert					
Kommunenr.	Kommunens navn	Gårdsnr.	Bruksnr.	Festnr.	Seksjonsnr.
0301	OSLO	47	251		

2. Hjemmelshaver(e)			
Fødselsnr./Org.nr. (11/9 siffer) ¹⁾	Navn	Seksjonsnr. ²⁾	Ideell andel ³⁾
988 907 502	Kirkeveien 166 II AS		
 Doknr: 123967 Tinglyst: 20.02.2009 STATENS KARTVERK FAST EIENDOM			

3. Begjæring. Eiendommen begjæres oppdelt i eierseksjoner slik det framgår av etterstående fordelingsliste											
S.nr. ⁴⁾	Formål ⁵⁾	Brøk (teller) ⁶⁾	Tilleggs-areal ⁸⁾	S.nr. ⁴⁾	Formål ⁵⁾	Brøk (teller) ⁶⁾	Tilleggs-areal ⁸⁾	S.nr. ⁴⁾	Formål ⁵⁾	Brøk (teller) ⁶⁾	Tilleggs-areal ⁸⁾
1	se vedlegg			11				21			
2				12				22			
3				13				23			
4				14				24			
5				15				25			
6				16				26			
7				17				27			
8				18				28			
9				19				29			
10				20				30			
SUM BRØK				SUM BRØK				SUM BRØK			
SUM BRØK (TELLERE)				45894				= NEVNER I SAMEIEBRØKEN			

4. Supplerende tekst ⁷⁾
OBS ! Her påføres kun opplysninger som kan og skal tinglyses. Ved reseksjonering skal dessuten oppgis hva endringen består i. Eventuelt på hvilken måte fellesarealene berøres.

Signaturer
Rubrikk for underskrifter finnes nederst på side 2. (Felt 7) Da skjemaet består av løse ark, kreves imidlertid signering også her.


5. Egenerklæring	
Undertegnede erklærer at	
a)	<input type="checkbox"/> seksjoneringen gjelder planlagt bygning hvor byggetillatelse er gitt, eller <input checked="" type="checkbox"/> seksjoneringen gjelder bestående bygning hvor seksjoneringen bare omfatter bruksenheter som er ferdig utbygd.
b)	<input checked="" type="checkbox"/> seksjoneringen omfatter alle bruksenheter i bygningen.
c)	<input checked="" type="checkbox"/> inndelingen i bruksenheter gir en formålstjenlig avgrensning av de enkelte bruksenheter.
d)	<input checked="" type="checkbox"/> bruksenhetenes formål (bolig eller næring) er i samsvar med gjeldende arealplanformål, eller <input type="checkbox"/> det foreligger tillatelse til annen bruk etter plan- og bygningsloven.
e)	<input checked="" type="checkbox"/> ingen bruksenheter omfatter deler av eiendommen som er nødvendig til bruk for andre bruksenheter i eiendommen, eller deler som etter bestemmelser, vedtak eller tillatelser gitt i eller i medhold av plan- og bygningsloven, er fastsatt å skulle tjene beboernes eller bebyggelsens felles behov.
f)	<input checked="" type="checkbox"/> areal som skal tjene sameiernes felles bruk eller eiendommens drift er fellesareal. Fellesarealet omfatter ikke vaktmesterbolig som er utleid til andre enn vaktmesteren, og hvor leier har kjøperett.
g)	<input checked="" type="checkbox"/> hver bruksenhets hoveddel er en klart avgrenset og sammenhengende del av en bygning på eiendommen og har egen inngang fra fellesareal eller naboeiendom.
h)	<input checked="" type="checkbox"/> hver boligseksjon har kjøkken, bad og WC innenfor hoveddelen av bruksenheten. Bad og WC er i eget eller egne rom, eller <input type="checkbox"/> boligseksjonen er en fritidsbolig, eller <input type="checkbox"/> alle boligene inngår i en samleseksjon bolig
i)	<input checked="" type="checkbox"/> det er fastsatt vedtekter (Jfr. ESL § 28)
UNDERTEGNEDE ER KJENT MED AT DET ER STRAFFBART Å AVGI ELLER BENYTTET URIKTIG ERKLÆRING - JFR. STRAFFELOVENS §§ 189 OG 190.	

6. Tegninger m.v.
Alle vedlegg skal være i A4 format og fortløpende sidenummerert. Vedlegg som skal følge seksjoneringsbegjæringen:
a) Situasjonsplan (ESL § 7, 2. ledd)
b) Plantegninger over kjeller, alle etasjene og loft. På tegningene er grensene for bruksenheter, forslag til seksjonsnummer og bruken av de enkelte rom tydelig angitt (ESL § 7, 2. ledd)
c) Liste med navn og adresse på alle leiere av bolig i eiendommen. (Skal ikke sendes til tinglysing.)
d) Vedtekter (ESL § 28). (Skal ikke sendes til tinglysing.)
e) Samtykke fra panthaver ved reseksjonering (ESL §§ 12 og 13)

7. Underskrifter			
Sted og dato	Underskrift ¹⁾	Navn/gjentas med blokkbokst.	Ektefelle/registrert partner ²⁾
Oslo 4/9-08		Kai Sjøvold	Innt. firmaattest for Kirkeveien 166 II AS

Rettet opp etter avtale med
 adr. Christian Weffling 9/12-08
 Kjetil Enged

8. Styrets samtykke m.v. ved reseksjonering ¹⁰⁾		
<input type="checkbox"/> Styret samtykker til reseksjonering (ESL § 12) eller <input type="checkbox"/> Styret erklærer at sameiemøtet har samtykket til reseksjonering (ESL § 30)		
Sted og dato	Underskrift ¹¹⁾	Navn gjentas med blokkbokst.

9. Kommunens tillatelse til seksjonering			
<input type="checkbox"/> Befaring er foretatt			
<input type="checkbox"/> Målebrevskart for tilleggsdeler er utarbeidet og vedlagt ¹²⁾			
<input checked="" type="checkbox"/> Tillatelsen er inntatt nedenfor			
<input type="checkbox"/> Tillatelsen følger vedlagt			
Oslo kommune erklærer at tillatelse til seksjonering / reseksjonering er gitt for:			
Gårdsnr.	Bruksnr.	Festenr.	Seksjonsnr.
47	251		1-117
i Oslo kommune			
Dato	Underskrift	Stempel	
12/2-2009	Benit Dawich	 Plan- og bygningsetaten TEKNISK FAGAVDELING	

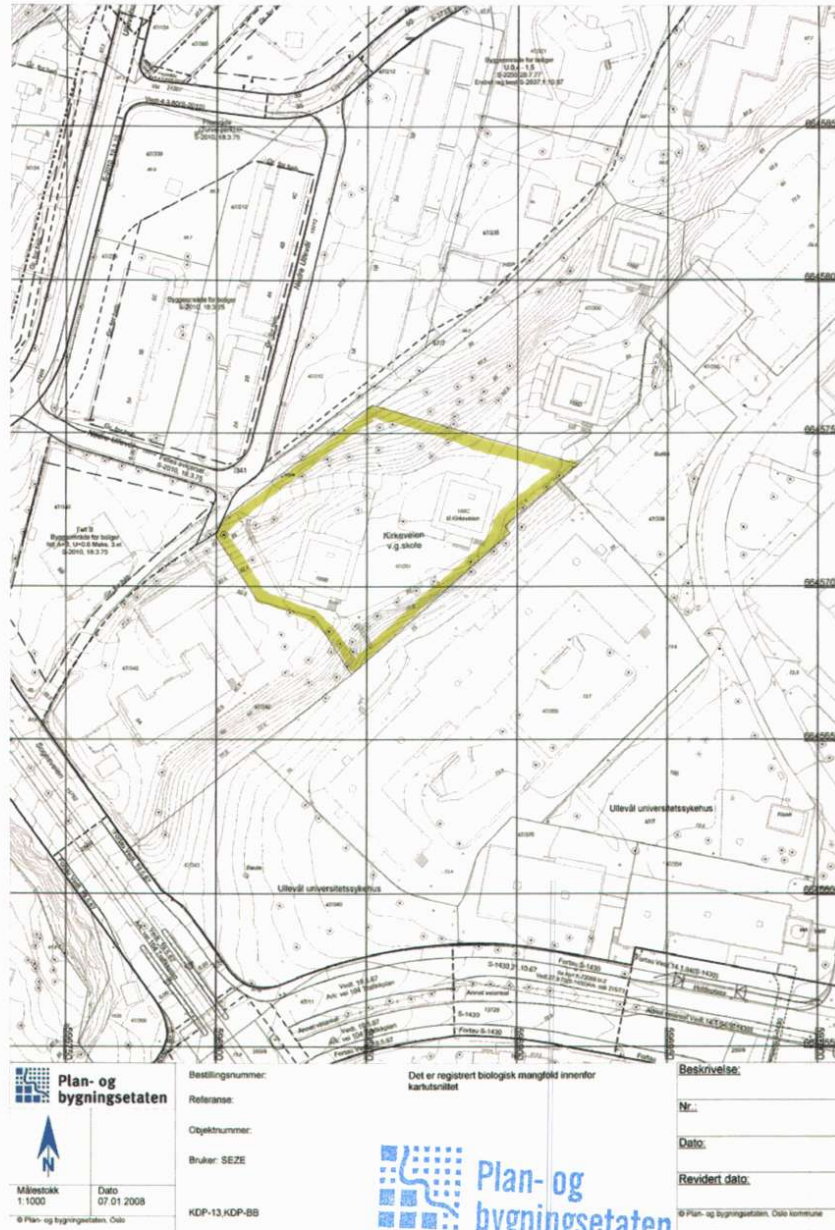
Noter:
1) Det er enhetsregisterets organisasjonsnummer som skal brukes. 2) Seksjonsnummer angis kun ved reseksjonering. 3) Feltet for ideell andel utfylles dersom det er flere hjemmelshavere. 4) B=boligseksjon; N=næringsseksjon; SB=samleseksjon bolig; SN=samleseksjon næring. 5) Ved oppdeling skal det for hver seksjon fastsettes en sameiebrøk. I rubrikken angis kun telleren (som heltall). Alle tellerne summeres ned, og summen utgjør da sameiebrøkenes nevner. 6) B=tilleggsdel i bygning; G=tilleggsdel i tomt; BG=tilleggsdel både i bygning og tomt. 7) Det er bare rettsstiftelser som skal og kan tinglyses som tas inn her. Legalpanterett etter ESL § 25, 1. ledd kan ikke tinglyses. Her tas bare med panterett som kommer i tillegg - jfr. § 25, 3. ledd. Panterett inntatt i seksjoneringsbegjæringen gir ikke tvangsgrunnlag. 8) Underskrift fra hjemmelshaver (ESL § 7) eller styret (ESL § 13) 9) Ved reseksjonering kreves samtykke fra ektefelle/registrert partner for de seksjoner hvor sameiebrøken reduseres. 10) Etter ESL § 12 skal styret i noen tilfelle samtykke til reseksjonering. I de tilfeller hvor sameiemøtets samtykke er nødvendig, innestår styret for at samtykket er innhentet - jfr. ESL § 30. 11) Styremedlemmenes underskriftsfullmakt må dokumenteres gjennom bekreftet kopi av årsmøteprotokoll el.l. 12) Kommunen skal - dersom måledokument utarbeides - vedlegge dette sammen med tinglysingsgjenpart.

Vedlegg til begjæring om oppdeling i eierseksjoner

Kommunenr	Kommunenavn	Gnr	Bnr
0301	Oslo	47	252

S.nr	Formål	Brøk (Teller)	Tilleggs-areal	S.nr	Formål	Brøk (Teller)	Tilleggs-areal	S.nr	Formål	Brøk (Teller)	Tilleggs-areal	
1	B	132	B	40	B	363	B	79	B	132	B	
2	B	132	B	41	B	363	B	80	B	132	B	
3	B	132	B	42	B	132	B	81	B	132	B	
4	B	363	B	43	B	132	B	82	B	340	B	
5	B	363	B	44	B	132	B	83	B	340	B	
6	B	132	B	45	B	132	B	84	B	132	B	
7	B	132	B	46	B	340	B	85	B	132	B	
8	B	132	B	47	B	340	B	86	B	132	B	
9	B	132	B	48	B	132	B	87	B	132	B	
10	B	141	B	49	B	132	B	88	B	363	B	
11	B	340	B	50	B	132	B	89	B	363	B	
12	B	132	B	51	B	132	B	90	B	132	B	
13	B	132	B	52	B	363	B	91	B	132	B	
14	B	132	B	53	B	363	B	92	B	132	B	
15	B	132	B	54	B	132	B	93	B	132	B	
16	B	363	B	55	B	132	B	94	B	340	B	
17	B	363	B	56	B	132	B	95	B	340	B	
18	B	132	B	57	B	132	B	96	B	132	B	
19	B	132	B	58	B	340	B	97	B	132	B	
20	B	132	B	59	B	340	B	98	B	132	B	
21	B	132	B	60	B	132	B	99	B	132	B	
22	B	340	B	61	B	132	B	100	B	363	B	
23	B	340	B	62	B	132	B	101	B	363	B	
24	B	132	B	63	B	132	B	102	B	132	B	
25	B	132	B	64	B	363	B	103	B	132	B	
26	B	132	B	65	B	363	B	104	B	132	B	
27	B	132	B	66	B	132	B	105	B	132	B	
28	B	363	B	67	B	132	B	106	B	340	B	
29	B	363	B	68	B	132	B	107	B	820	B	
30	B	132	B	69	B	132	B	108	B	640	B	
31	B	132	B	70	B	340	B	109	B	1791		
32	B	132	B	71	B	340	B	110	B	2462		
33	B	132	B	72	B	132	B	111	B	2462		
34	B	340	B	73	B	132	B	112	B	2462		
35	B	340	B	74	B	132	B	113	B	2462		
36	B	132	B	75	B	363	B	114	B	2462		
37	B	132	B	76	B	363	B	115	B	2462		
38	B	132	B	77	B	132	B	116	B	2462		
39	B	132	B	78	B	132	B	117	B	3922	B	
Sum brøk		7583		Sum brøk		8244		Sum brøk		30067		
SUM BRØK (TELLERE)			45894									

Kirkeveien 166B - Seksjonering
 Tinglysningsvedlegg 1 av 23



Gnr./bnr. 47/251 Kirkeveien 166B og C, 0450 Oslo	
SITUASJONSPLAN	Oslo, 25.01.2009

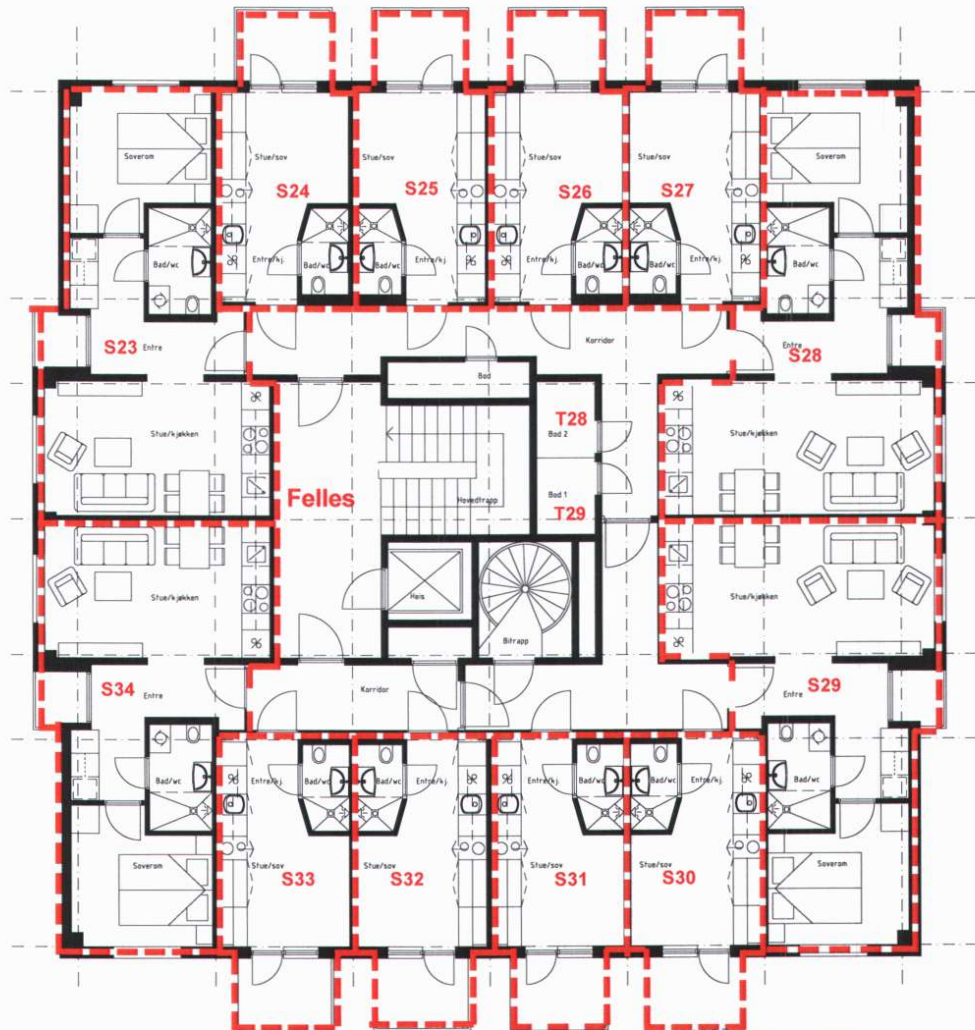
Kirkeveien 166B - Seksjonering
 Tinglysningsvedlegg 2 av 23



Plan- og bygningsetaten
 TEKNISK FAGAVDELING

Gnr./bnr. 47 / 251 Kirkeveien 166B, 0450 Oslo	Mål ca. 1 : 130
PLAN KJELLER	Oslo, 25.01.2009

Kirkeveien 166B - Seksjonering
 Tinglysingsvedlegg 5 av 23



Plan- og
 bygningsetaten
 TEKNISK FAGAVDELING

Gnr./bnr. 47 / 251 Kirkeveien 166B, 0450 Oslo	Mål ca. 1 : 130
PLAN 3 ETASJE	Oslo, 25.01.2009

~~MOTTATT~~
~~5 FEB 2009~~


SAMTYKKE TIL SEKSJONERING

Fredensborg Eiendomsselskap AS, org nr 988 664 332, samtykker til at eiendommen gnr 47 bnr 251 i Oslo kommune, med adresse Kirkeveien 166 B og C, seksjoneres og at seksjoneringen tinglyses.

Dato:

Oslo 3/2-09

For Fredensborg Eiendomsselskap AS:



Kai Sjøvold


SAMTYKKE TIL SEKSJONERING

Fokus Bank ASA samtykker til at eiendommen gnr 47 bnr 251 i Oslo kommune, med adresse Kirkeveien 166 B og C, seksjoneres og at seksjoneringen tinglyses.

Dato: 3/2-2009

For Fokus Bank ASA:



Jan Hunsbækt

Pål Møllid

Innsender: 994 891 626
Org.nr: 988 664 332
Fredensborg Eiendomsselskap AS
Møllerv 4, 0182 Oslo



**TILLEGSAVTALE FESTEFORHOLD
KIRKEVEIEN 166 B-C**

Bortfester: Claus Borchsvei 19-23 Eiendomsselskap AS, org nr 991 734 880

Fester: Kirkeveien 166 II AS, org.nr. 988 907 502

Eiendom: Gnr 47 bnr 251 snr 1 – 240 i Oslo

I tillegg til de rettigheter og vilkår som allerede er tinglyst er partene enige om at følgende vilkår også skal tinglyses:

1. Festeavgiften

Festeavgiften pr. år skal fra 1.1.2014 være kr 1 177 200.

Festeavgiften betales på forskudd 1.1. hvert år.

Festeavgiften forfaller til betaling uten påkrav og skal betales til bortfesteres bankkonto.

Bortfester kan med virkning fra 1.1. hvert år øke festeavgiften i samsvar med årlig økning i konsumprisindeksen. Økningen i indeksen beregnes ved å benytte indekstallet for november måned året før avgiften sist ble regulert eller fastsatt, og indekstallet for november måned året før ny avgift trer i kraft.

Festeavgiften kan ikke nedreguleres.

Ved ytterligere bebyggelse eller utvidelse av bruksareal, kan bortfester kreve festeavgiften oppjustert forholdsmessig.

2. Vilkår til fordel for panthavere

Så lenge det løper lån med pant i festeretten skal:

- festekontrakten ikke løpe ut, selv om kortere festetid er avtalt.
- tomten ikke kunne forlanges ryddiggjort.
- bortfesteren bare ha prioritet for inntil ett års forfalt festeavgift, foruten retten til fremtidig avgift, med prioritet foran panthaverne.

3. Verneting

Eiendommens rettskrets vedtas som verneting.

Oslo, 28.11.2013


Kai Sjøvold
for Claus Borchsvei 19-23 Eiendomsselskap AS



Kai Sjøvold
Kirkeveien 166 II AS



Trine Solberg

Boligkjøperforsikring

Hvis din nye bolig har skjulte feil kan dette koste deg både tid og penger.



Dine fordeler

- Unngå bekymring og stress
- Spar verdifull tid
- Få advokatkostnadene dekket

Med vår boligkjøperforsikring er du i trygge hender hvis du oppdager feil eller mangler ved boligen du har kjøpt. Forsikringen gir deg tilgang på hjelp fra advokater, saksbehandlere og jurister som er spesialiserte på eiendomskjøp. De står klare til å hjelpe deg i fem år etter overtagelse - uten at du trenger å bekymre deg for egne og eventuelle idømte saksomkostninger.

Få hjelpen du trenger!

- **Når:** Du kjøper forsikringen når du kjøper en brukt bolig. Da gjelder avhendingsloven.
- **Hvor:** Hos eiendomsmegler senest ved kontraktsmøte.
- **Hvordan:** Krysses av i kjøpekontrakten. Forsikringsbevis og vilkår sendes per e-post.

Forsikringen er meglet frem av Söderberg & Partners og er plassert hos Gar-Bo Försäkring AB.

*Det tas forbehold om pris- og vilkårsendringer.

Hva koster forsikringen?

Forsikringspremien trekkes i oppgjøret.

Borettslagseiendom: kr 9 300

Seksjonert eiendom/
aksjebolig: kr 13 500

Enebolig/fritid/tomt: kr 18 900



soderbergpartners.no/eiendom



OVERSIKT OVER LØSØRE OG TILBEHØR TIL EIENDOMMEN

Oversikten er utarbeidet av Norges Eiendomsmeglerforbund, Eiendom Norge og Advokatforeningens Eiendomsmeglingsgruppe, og er gjeldende fra 1. januar 2020.

Generelt

Lov om avhending av fast eigeendom (avhendingslova/avhl.) av 3. juli 1992 regulerer kjøper og selgers rettigheter og plikter ved overdragelse av fast eiendom og andeler i borettslag.

I henhold til avhl. § 3-4 skal eiendommen, når annet ikke er avtalt, overdras med innredninger og utstyr som etter lov, forskrift eller annet offentlig vedtak skal følge med. Det samme gjelder varig innredning og utstyr som enten er fastmontert eller er særskilt tilpasset bygningen, jf. avhl. § 3-5. Loven inneholder ingen detaljert oversikt over hva som omfattes av «innredning og utstyr», og over hva som skal regnes som «fastmontert eller særskilt tilpasset».

Partene kan fritt avtale hva som skal følge med eiendommen ved salg. Bransjens liste over løsøre og tilbehør som skal følge med eiendommen, er en del av avtalen mellom kjøper og selger dersom ikke annet er opplyst i salgsoppgaven, kjøper har tatt forbehold i bud eller avtale på annen måte er inngått. Der intet annet er avtalt, vil løsøre og tilbehør medfølge slik dette fremkommer av avhl. § 3-4 og § 3-5 og denne oversikt.

Produkter og installasjoner som medfølger overdras uten noen form for garantier, utover eventuell gjenværende leverandørgaranti.

Dersom det er noe i nedenstående liste som ikke finnes på eiendommen, vil det heller ikke medfølge.

- 1. HVITEVARER** medfølger der dette er spesielt angitt i salgsoppgaven.
- 2. HELDEKKENDE TEPPE** følger med uansett festemåte.
- 3. VARMEKILDER**, slik som ovner, kaminer, peiser, varmpumper og panelovner, følger med uansett festemåte. Frittstående biopeiser/varmeovner og terrassevarmere medfølger ikke. Det følger ikke med varmekilder i rom som ikke har vegg- eller fastmonterte varmekilder på visning.
- 4. TV, RADIO OG MUSIKKANLEGG**. TV-antennor og fellesanlegg for TV, herunder parabolantenne, og tuner/dekoder/tv-boks medfølger der dette eies av selger. Veggmontert TV/flatskjerm med tilhørende festeordning samt musikkanlegg følger ikke med (se også punkt 12).
- 5. BADEROMSINNREDNING/UTSTYR**. Badekar, dusjkabinett, dusjvegger, alle fastmonterte speil og hyller, fastmonterte glass- og håndkleholdere, herunder håndklevarmere samt baderomsinnredning, medfølger.
- 6. GARDEROBESKAP** medfølger, selv om disse er løse. Fastmonterte garderobehyller og knagger medfølger. Innredning i garderobeskap, for eksempel løse eller fastmonterte trådkurver, hyller, stenger og lignende, medfølger.
- 7. KJØKKENINNREDNING** medfølger, herunder også åpne, fastmonterte hyller og løs eller fastmontert kjøkkenøy.



- 8. MARKISER, PERSIENNER** og annen type innvendig og utvendig solskjerming, gardinoppheng, lamellgardiner og liftgardiner medfølger.
- 9. AVTREKKSIVIFTER** av alle slag, samt fastmonterte aircondition/ventilasjonsanlegg, medfølger.
- 10. SENTRALSTØVSUGER** medfølger med komplett anlegg, herunder slange, munnstykke mm.
- 11. LYSKILDER.** Kupler, lysstoffarmatur, fastmonterte "spotlights", oppheng og skinner med spotlights samt utelys og hagebelysning medfølger. Vegglamper, krokhengte lamper, lysekroner, prismelamper og lignende som er koblet til sukkerbit eller stikkontakt følger likevel ikke med.
- 12. INSTALLERTE SMARTHUSLØSNINGER** med sentral som styrer lys, varme, lyd o.l., samt tilhørende trådløse enheter som brytere, sensorer, kameraer, integrerte høyttalere el. medfølger. Enkle lysstyringssystem f.eks. med en sentral som kun styrer lyspærer eller smartpærer montert i sokkel medfølger likevel ikke.
- 13. UTVENDIGE SØPPELKASSER** og eventuelt holder/hus til disse medfølger.
- 14. POSTKASSE** medfølger.
- 15. UTENDØRS INNRETNINGER** slik som flaggstang, fastmontert tørkestativ, samt andre faste utearrangementer som f.eks. badestamp, boblekar/jacuzzi og liknende utendørs kar, lekestue, lekestativ, utepeis, fastmontert trommel til vannslange, medfølger. Guidekabel/avgrensingskabel til robotgressklipper medfølger, men robotgressklipper og ladestasjon for denne medfølger ikke.
- 16. FASTMONTERT VEGGLADER/LADESTASJON TIL EL-BIL** medfølger uavhengig av hvor laderen er montert.
- 17. SOLCELLEANLEGG** med tilhørende teknisk infrastruktur medfølger.
- 18. GASSBEHOLDER** til gasskomfyr og gasspeis medfølger.
- 19. BRANNSTIGE, BRANNTAU, feiestige** og lignende medfølger der dette er påbudt. Løse stiger medfølger ikke.
- 20. BRANNSLUKNINGSAPPARAT, BRANNSLANGE** og RØYKVARSLER medfølger der dette er påbudt. Det er eier og brukers plikt til å se til at utstyret forefinnes på enhver eiendom. Hvis annet ikke er uttrykkelig avtalt, skal dette derfor alltid følge med ved salg av eiendom.
- 21. SAMTLIGE NØKLER** til eiendommen som selger er i besittelse av skal overleveres kjøper på overtakelsen, herunder nøkler til eventuelle boder, uthus, garasjeportåpner e.l. Låses boder, uthus e.l. med hengelås, skal lås og nøkler til disse medfølge.
- 22. GARASJEHYLLER, bodhyller, lagringshyller** og oppheng til bildekk medfølger såfremt de er fastmontert.
- Planter, busker og trær som er plantet på tomten, eller fastmonterte kasser og lignende er en del av eiendommen og medfølger i handelen.

Fra hvilepuls til makspuls.

Det er Emera



I Emera følger vi en tydelig rød tråd der kvalitet gjennomsyrrer alt vi gjør. Hos oss kommer du til å ha hvilepuls helt frem til budrunden og makspuls når den er over!

En komplett meglertjeneste

Emera Eiendomsmegling tilbyr en komplett meglertjeneste – fra verdivurdering, klargjøring og koordinering av all markedsføring til overtakelse og gjennomføring av salget.

En prosess du fortjener

Vårt mål er at du, enten du er selger eller kjøper, skal føle engasjement, ærlighet og profesjonalitet gjennom hele prosessen.

Ærlighet varer lengst

Vi tror sterkt på åpenhet og ærlighet og gir ingen urealistiske løfter eller forskjønnede beskrivelser.

Erfaring som gir resultater

Vi sier det som det er – enkelt og greit – fordi vi vet at det gir de beste resultatene. Erfaringen vår bekrefter det, og erfaring har vi mye av.

emera.no



EMERA OSLO

Emera Oslo
— Der lokal kjennskap
møter ekspertise

Velkommen til Emera Oslo – meglere med den beste lokalkunnskapen og erfaringen som sikrer deg et topp salg. Vi gjør boligsalget enklere og budrunden morsommere – fra hvilepuls til makspuls. Skal du selge i Oslo? Snakk med oss!



Håkon Hovland
Eiendomsmeglerfullmektig | Partner

hakon.hovland@emera.no
+47 473 51 337

Fra hvilepuls til makspuls. Det er Emera.

Forbrukerinformasjon om budgivning



Sist oppdatert med virkning fra 1. juli 2025, i forbindelse med ikrafttredelse av endringer i eiendomsmeglingsloven.

Informasjonen er utarbeidet av Forbrukerrådet, Advokatforeningen ved Lovutvalget for eiendomsmegling, Eiendom Norge og Norges Eiendomsmeglerforbund, på grunnlag av bl.a. eiendomsmeglingsloven § 6–8.

Nedenfor gis en oversikt over de retningslinjer som anbefales ved budgivning på eiendommen. Avslutningsvis gis også en kort oversikt over de viktigste rettsreglene tilknyttet budgivning.

Før det legges inn bud på eiendommen oppfordres budgiver til å sette seg inn i all relevant informasjon om eiendommen, herunder salgsoppgave og tilstandsrapport.

GJENNOMFØRING AV BUDGIVNING:

1. Alle bud skal inngis skriftlig til megler, som formidler disse videre til selger. Med skriftlige bud menes også elektroniske meldinger som e-post og SMS når informasjonen i disse er tilgjengelig også for ettertiden. Kravet til skriftlighet gjelder også budforhøyelser, og motbud (bud fra selger), aksept eller avslag fra selger. Før formidling av bud til selger skal megler innhente gyldig legitimasjon og signatur fra budgiver. Kravet til legitimasjon og signatur er oppfylt for budgivere som benytter e-signatur som f.eks. BankID eller MinID.

2. Et bud bør inneholde eiendommens adresse (eventuelt gnr/bnr), kjøpesum, budgivers kontaktinformasjon, finansieringsplan, akseptfrist, overtakelsesdato og eventuelle forbehold som for eksempel usikker finansiering, salg av nåværende bolig ol. Normalt vil ikke et bud med forbehold bli akseptert før forbeholdet er avklart. Konferer gjerne med megler før bud inngis.

3. Megler skal legge til rette for en forsvarlig avvikling av budrunden. I forbrukerforhold (dvs. der selger er forbruker) skal megleren ikke formidle bud med kortere akseptfrist enn kl. 12.00 første virkedag etter siste annonserte visning. Etter denne fristen bør budgivere ikke sette en kortere akseptfrist enn at megler har mulighet til, så langt det er nødvendig, å orientere selger, budgivere og øvrige interessenter om bud og forbehold. Dersom bud inngis med en frist som åpenbart er for kort til at megleren kan avvikle budrunden på en forsvarlig måte som sikrer selger og interessenter et tilstrekkelig grunnlag

for sine handlingsvalg, vil megler fraråde budgiver å stille slik frist.

4. Megler skal ikke formidle bud med forbehold om at budet eller forbehold i budet skal holdes skjult (hemmelig) for andre budgivere og interessenter.

5. Megleren vil uoppfordret gi sin vurdering av det enkelte bud overfor selger, når budet er gitt innenfor fristene i punkt 3.

6. Megleren skal, så langt det er nødvendig og mulig, holde budgiverne skriftlig orientert om mottatte bud, herunder budets størrelse, forbehold og akseptfrist. Megler skal så snart som mulig bekrefte skriftlig overfor budgivere at budene deres er mottatt. For øvrig vil megler, på forespørsel fra andre, opplyse om aktuelle bud på eiendommen, herunder relevante forbehold.

7. Kopi av budjournal skal gis til kjøper og selger uten ugrunnet opphold etter at handel er kommet i stand. Dersom det er viktig for budgiver å bevare sin anonymitet, bør budet formidles gjennom fullmektig.

8. Etter at handel har kommet i stand, eller dersom en budrunde avsluttes uten at handel er kommet i stand, kan en budgiver kreve kopi av budjournalen i anonymisert form.

VIKTIGE AVTALERETTSLIGE FORHOLD:

1. Det eksisterer ingen angrerett ved salg/kjøp av fast eiendom.

2. Når et bud er inngitt til megler og innholdet i budet er formidlet til selger (slik at selger har fått kunnskap om budet), kan budet ikke kalles tilbake. Budet er da bindende for budgiver frem til akseptfristens utløp, med mindre budet før denne tid avslås av selger eller budgiver får melding om at eiendommen er solgt til en annen. Man bør derfor ikke gi bud på flere eiendommer samtidig dersom man ikke ønsker å kjøpe flere enn en eiendom.

3. Selger står fritt til å forkaste eller akseptere ethvert bud, og er for eksempel ikke forpliktet til å akseptere høyeste bud.

4. Når en aksept av et bud har kommet frem til budgiver innen akseptfristens utløp er det inngått en bindende avtale.

5. Husk at et eventuelt bud fra selger til kjøper (såkalte «motbud»), avtalerettslig er et bindende tilbud som medfører at det foreligger en avtale om salg av eiendommen dersom budet i rett tid aksepteres av kjøper.

Budskjema



Håkon Hovland
hakon.hovland@emera.no
473 51 337

Emera kontor:
Emera eiendomsmegling Oslo
222 52 222

KJØPESUM KR + omkostninger ihht. opplysninger i salgsoppgaven		
Kjøpet finansieres slik:		
BANK/FINANSIERINGSINSTITUSJON:	REFERANSE & TELEFONNUMMER	SUM:
		Kr.
		Kr.
		Kr.
		Kr.
EGENKAPITAL:		Kr.
TOTALT:		
EGENKAPITAL BESTÅR AV: Salg av nåværende bolig eller annen fast eiendom Disponibelt kontant beløp (bankinnskudd)		
Ønsket overtagelsesdato:		
NÅVÆRENDE BUD ER BINDENDI FOR UNDERTEGNEDE TIL OG MED DEN: Budet er bindende til klokken 16.00 den dagen, hvis ikke budgiver har angitt et annet klokkeslett, dog ikke tidligere enn kl. 12.00 første virkedag etter siste annonserte visning. Bud skal ikke ha kortere akseptfrist enn 30 minutter fra budet inngis. Bud med kortere frist kan bli avvist.		
Evt. forbehold (eks. finansiering, salg av egen bolig etc.):		

NAVN:	NAVN:
PERSONNR:	PERSONNR:
ADRESSE:	ADRESSE:
POSTNR: POSTSTED:	POSTNR: POSTSTED:
MOB TLF:	MOB TLF:
E-POST:	E-POST:
DATO: STED:	DATO: STED:
SIGNATUR:	SIGNATUR:
Jeg ønsker boligkjøperforsikring	Hvis mitt bud blir akseptert, ønsker jeg at megler forbereder en kjøpekontrakt med boligkjøperforsikring. Avtale om forsikring inngås ikke før jeg undertegner kjøpekontrakten.

IDENTIFIKASJON

Legg ID her

IDENTIFIKASJON

Legg ID her

Din bolig. Din historie.

Det er Emera.



Minnene fra da du eide huset lever videre. Derfor har vi i Emera samarbeidet med de beste i Norge for å skape et prospekt som du ønsker å ta vare på. Men enda viktigere, som tar miljøet på alvor.



Los Digital investerer mye i å ha en moderne og ny maskinpark. Dette bidrar til en vesentlig mer miljøvennlig produksjon.

Trykt i Norge, sertifisert med miljømerket Svanen og medlem av Grønt Punkt Norge.



2041 0848



TRYKT I NORGE

NO-3619





Fra «Til salgs» til «Solgt!»

Det er Emera.





EMERA

EIENDOMSMEGLING