

LØRENSKOG SENTRUM V/ TRIADEN

Søster Mathildes gate 31

Velkommen til
din nye bolig







Nøkkelinformasjon

PRISANTYDNING

Kr 3 690 000,-

EIEFORM

Eierseksjon

OMKOSTNING KJØPER

93 340,-

ANTALL SOVEROM

1

TOTALPRIS

3 783 340,-

ETASJE

3

FELLESKOSTNADER

3 445,- pr. mnd

BYGGEÅR

2021

BRA-I/BRA TOTAL

49/52 kvm

ENERGIKLASSE

A

BOLIGTYPE

Eierseksjon

TOMTEAREAL

11645.6 m² (eiet)

Din megler



Milad Alexander Sabori

Daglig leder | Eiendomsmegler MNEF | Partner

milad.sabori@emera.no

+47 923 02 030



Nyere, lekker 2-roms selveier fra 2021 | Sydvendt balkong | Heis og mulighet for garasjeleie | Selvaag PLUSS

Milad Alexander Sabori v/ Emera Eiendomsmegling ønsker velkommen til Søster Mathildes gate 31! Dette er en rålekker, romslig og gjennomført 2-roms i 3. etasje med sydvendt balkong og lekre detaljer! Søster Mathildes gate 31 ligger i et attraktivt og sentralt boligområde i Lørenskog kommune. Her har du nemlig gangavstand til alle servicetilbud du måtte trenge i hverdagen.

Verdt å merke seg:

- Høy standard og romslig planløsning
- Sydvendt balkong med gode solforhold
- A-konto V.v. og vannbåren gulvvarme
- Enstavs parkett i alle rom
- Godt isolert og balansert ventilasjon
- Lekkert baderom
- Stilrent, velutstyrt kjøkken
- Hyggelige fellesområder
- Mulighet for garasjeleie
- Tilknyttet Selvaag+ konseptet
- Kort vei til offentlig kommunikasjon

Er dette ditt nye hjem?









































Plantegning




Søstre Mathildes gate 31

3. Etasje



SØSTER MATHILDES GATE 31

OM EIENDOMMEN



Økonomi

Prisantydning

Kr 3 690 000

Omkostning kjøper

3 690 000 (Prisantydning)

Omkostninger ved salg til prisantydning:

92 250 (Dokumentavgift 2,5 %)

545 (Tinglysningsgebyr - pantedokument)

545 (Tinglysningsgebyr skjøte)

93 340 (Omkostninger totalt)

3 783 340 (Totalpris inkl. omkostninger)

Valgfrie tilleggstjenester som kan bestilles:

13 500 (Boligkjøperforsikring)

Estimert totalpris ink. omk

Kr 3 783 340

Felleskostnader

Felleskostnader kr 3 445,- pr. mnd

Felleskostnader inkluderer: Fellesutgiftene er kr 3 445,- pr. måned og inkluderer internett, tilgang til servicekonseptet Selvaag Pluss, samt a-konto for gulvvarme, vann og avløp.

Fellesutgiftene er fordelt slik:

- Felleskostnader: kr 1 508,-
- Akonto gulvvarme, vann og avløp: kr 1 164,-
- Internett: kr 617,-
- Selvaag Pluss: kr 156,-

Forbruk av varmt og kaldt vann, samt vannbåren varme, avregnes via ISTA. Kostnaden vil variere basert på faktisk forbruk.

Felleskostnadene kan bli besluttet økt etter utarbeidelse av salgsoppgaven.

Eiendomsskatt

I Lørenskog kommune er det eiendomsskatt på boliger og fast eiendom som overstiger en fastsatt verdi.

Sikringsordning

Ikke tilknyttet sikringsordning.

Andre kostnader:

TV/Internett/Bredbånd: Telenor er leverandør av TV og bredbånd. Internett er inkludert i felleskostnadene med kr 617 per måned.

Velforening: Eiendommen er pliktig medlem i en driftsforening. Medlemskapet er tinglyst og omfatter vedlikehold av felles infrastruktur og anlegg.

Formuesverdi

Formuesverdi primær: Kr 1 002 923 (2024)

Formuesverdi sekundær: Kr 4 011 693 (2024)

Info om formuesverdi: Skatteetaten beregner en boligverdi (beregnet markedsverdi for bolig) basert på SSBs statistiske opplysninger om omsatte boliger. I beregningen tas det hensyn til boligens beliggenhet, areal, byggeår og type bolig. Stortinget har vedtatt en ny modell for beregning som skal benyttes fra og med inntektesåret 2026, og den nye modellen henter informasjon om omsatte boliger fra grunnkretser i stedet for kommuner.

Formuesverdien er en prosentandel av den beregnede boligverdien.

Den nye utregningsmodellen kan medføre en høyere eller lavere markedsverdien enn tidligere. Det tas derfor forbehold om at formuesverdien kan bli endret og eventuelt øke ved endelig fastsettelse i skatteåret.

For mer informasjon om formuesverdi, se Skatteetatens nettsider.

Beliggenhet

Bo sentralt i Lørenskog, rett ved Triaden! Her har du alt du behøver i hverdagen rett utenfor døren – butikker, restauranter, treningssentre og gode kollektivforbindelser. Nærmeste bussholdeplass ligger kun et par minutters gange unna, og ønsker du togforbindelse er Lørenskog stasjon en kort kjøretur unna, med pendlerparkering og Oslo-takst. I nabobygget finner du en søndagsåpen Joker, som gjør hverdagen ekstra praktisk.

Som en fin kontrast til det urbane livet har du kort vei til flotte turområder. Østmarka byr på et stort nettverk av turstier og lysløyper, fiske- og badevann, og idylliske Langvannet ligger kun få minutter unna med bademuligheter, grillplasser og fine grøntarealer.

Triaden ligger bare noen hundre meter unna og er nylig modernisert og utvidet. Her finner du et bredt utvalg av butikker, spisesteder og kafeer, samt trampoline- og aktivitetssenter, SATS treningssenter, flerbrukshall og en ny park knyttet til den voksende bydelen på Skårer Vest. Midt i sentrum finner du også Lørenskog Hus, kommunens kulturhus fordelt over åtte etasjer med kino, bibliotek, musikk- og kulturskole og ungdomskafé. Like ved ligger Metro senter, en komplett handledestinasjon med over 100 butikker, helsetjenester, treningssenter, bingo og bowlinghall.

For de aktivitetsglade byr nærområdet på noe for alle. SNØ, verdens største innendørs skianlegg, gir mulighet til å stå på ski hele året med alpinbakker, langrennsløyper, terrengpark og stolheis under tak. Bygget rommer også sportsbutikker, treningssenter, kafeer og restauranter. For golfentusiaster ligger Losby med både 9- og 18-hulls bane samt Losby Gods hotell i naturskjønne omgivelser kun en kort biltur unna.

Kollektivtilbudet gjør det enkelt å komme seg rundt. Fra Vallerudveien holdeplass, to minutters gange fra oppgangen, går ekspressbuss til Oslo, og i rushtiden tar reisen rundt 30 minutter til bussterminalen med ett bytte. Buss til Lillestrøm tar omtrent 25 minutter, mens Ahus nås på cirka 13 minutter. Til Lørenskog stasjon er det seks minutter med bil, og herfra kan du reise på Oslo-takst og benytte pendlerparkering med periodebillett.

Parkering

Det medfølger ikke egen garasje eller parkeringsplass til seksjonen. Gateparkering etter gjeldende bestemmelser for området.

Tidvis er det mulig å leie plasser i garasjeanlegget under blokken.

Adkomst

På høyre side i annonsen finner du et kartutsnitt. Ved å klikke på kartet kan du enkelt planlegge din rute fra valgt startpunkt og helt frem til boligen. Det vil være skiltet ved fellesvisninger for enkel orientering.

Tomt

Tomtetype: Eiet

Tomtestørrelse: 11645.6 m²

Beskrivelse av eiendommen

Type eiendom

Eieform: Eierseksjon

Objektstype: Eierseksjon

Ferdigattest/brukstillatelse:

Det foreligger ferdigattest for eiendommen, datert 06.09.2023. Ferdigattest utstedes av bygningsmyndighetene basert på dokumentasjon mottatt fra kontrollansvarlig når et søknadspliktig tiltak er utført i samsvar med tillatelsen og øvrige krav etter plan- og bygningslovgivningen. Det er viktig å merke seg at selv om ferdigattest foreligger, gir det ingen garanti for at bygget er oppført i henhold til tillatelsen og gjeldende regelverk, eller at det senere er utført arbeid på bygget som ikke er byggemeldt eller godkjent.

Ferdigattest/brukstillatelse datert: 06.09.2023.

Innhold

Leiligheten ligger i én etasje og består av følgende rom:

Entré, stue/kjøkken, soverom, og bad/vaskerom

Balkong på ca. 7 m².

Leiligheten disponerer en bod i kjeller på ca. 3 m².

Areal

BRA - i: 49 m²

BRA - e: 3 m²

BRA - b: 0 m²

BRA totalt: 52 m²

TBA: 7 m²

Bruksareal fordelt på etasje

Underetasje

BRA-e: 3 m² Kjellerbod

3. etasje

BRA-i: 49 m² Entré, stue/kjøkken, soverom, bad/vaskerom

TBA fordelt på etasje

3. etasje

7 m² Balkong

Fra 01.01.24 er det innført nye regler for måling og opplysning av areal på boliger.

De nye arealbegrepene er:

Bruksareal BRA:

BRA-i - Internt bruksareal. Arealet innenfor boenheten.

BRA-e - Eksternt bruksareal. Areal av alle rom utenfor boenheten og som tilhører denne, for eksempel eksterne boder.

BRA-b - Innglasset balkong, altan, terrasser.

Andre arealer:

TBA -Terrasser og åpen altan som er tilknyttet boligen.

ALH - Areal med lav himlingshøyde måles på samme måte som BRA, men man ser bort fra krav til himlingshøyde. Arealet inngår ikke i BRA, men opplyses om sammen med BRA som et tillegg.

GUA – summen av BRA og AHL. Brukes når boligen har gulvareal som ikke er måleverdig på grunn av for eksempel skråtak eller lav himlingshøyde. Arealet oppgis som tilleggsinformasjon til øvrige arealer.

Fellesarealer og rettigheter til bruk

Det gjøres særskilt oppmerksom på at boden som disponeres av denne seksjonen, ligger på sameiets fellesareal. Sameiet kan på et senere tidspunkt omdisponere bruken av arealet. Derfor er bodens areal ikke medregnet i seksjonens BRA (bruksareal) og totalt

BRA.

Bygningssakkyndigs

kommentar til arealoppmåling

Bod i kjeller på ca 3m².

Standard

Leiligheten er oppført i 2021 og ligger i en boligblokk med heis. Planløsningen samler entré, soverom, bad/vaskerom og en åpen stue- og kjøkkenløsning på én etasje, med utgang til en sydvendt balkong. Bygget er energimerket A, og oppvarmingen skjer via fjernvarme med elektriske varmekabler på badet. Balansert ventilasjon er installert i hele leiligheten. Standarden er gjennomgående ny og moderne.

Entré:

Velkommen inn! Herfra er det direkte adkomst til leilighetens øvrige rom, og gangen gir et ryddig første møte med boligen.

Stue:

Stuen er åpen mot kjøkkenet og gir plass til sofagruppe og spisebord. Fra stuen er det utgang til den sydvendte balkongen. Vinduene slipper godt med lys inn i rommet. Gulvet er lagt med parkett.

Kjøkken:

Kjøkkenet har innredning med glatte fronter og benkeplate i laminat. Integrert kombi kjøleskap med fryser, oppvaskmaskin, induksjonstopp og stekeovn er inkludert i handelen. Sikkerheten er ivarettatt med både vannstoppsystem og komfyrvakt. Avtrekk skjer via det balanserte ventilasjonsanlegget.

Balkong:

Balkongen vender mot syd og har et areal på ca. 7 m². Utgang fra stuen gjør overgangen mellom inne og ute naturlig. Selger opplyser om gode solforhold

mesteparten av dagen.

Soverom:

Soverommet er et eget rom med plass til dobbeltseng og nattbord. Innvendige dører i leiligheten er malte, glatte og laminerte.

Bad/Vaskerom:

Badet har flislagte vegger og flislagt gulv med elektriske varmekabler. Taket er utført med himlingsplater og downlight. Innredningen består av nedfelt servant, veggmontert toalett og dusjvegger i hjørne. Det er opplegg for vaskemaskin. Rommet har balansert ventilasjon.

Overflater:

Gulv: Parkett i stue. Fliser på bad/vaskerom.

Vegger: Malte plater.

Himling: Malte plater. Himlingsplater med downlight på bad/vaskerom.

Lagring:

Ekstern bod i kjeller på ca. 3 m².

For fullstendig teknisk informasjon om boligen, se punktet Byggemåte i salgsoppgaven.

Dersom det er registrert avvik med tilstandsgrad (TG) 2 eller 3 i tilstandsrapporten, oppfordres interessenter spesielt til å undersøke disse forholdene nærmere, da gitte tilstandsgrader er et konkret uttrykk for alder/slitasje/ødeleggelser/konsekvenser som innebærer kostnader til utbedring. Kjøper må innta disse vurderingene og medfølgende utbedringskostnader i sin kjøpsbeslutning, jf. avhl. § 3-10. Det samme gjelder eventuelt andre opplysninger om kjente risikofaktorer, som for eksempel ufaglært arbeid, begrenset kontroll av det elektriske anlegget og opplysninger fra selgers egenerklæringsskjema.

Hvitevarer: Integrerte hvitevarer medfølger.

Innbo og løsøre: Følgende løsøre og tilbehør følger ikke med:

- * Garderobeskap i gang
- * Kommode på soverom

For øvrig gjelder NEF sin standardliste "Oversikt over løsøre og tilbehør" med mindre annet fremkommer av salgsoppgaven. Listen er vedlagt.

Gjenstander som er nevnt i standardlisten, men som ikke finnes på eiendommen, vil heller ikke følge med i salget. Alt utstyr og installasjoner som medfølger overtas slik de er, uten garanti, med mindre det foreligger en gjeldende garanti fra produsent eller leverandør.

Kjøper aksepterer at det kan forekomme hull og merker etter montering av inventar og utstyr som ikke er en del av overdragelsen.

Eiendommens tilstand

Takstmann: Tore Haugstulen

Type takst avholdt av takstmann: Tilstandsrapport

Sammendrag selgers egenerklæring: Selger har i forbindelse med salget fylt ut egenerklærings skjema som vedlagt salgsoppgaven. Interessenter oppfordres å gjøre seg godt kjent med skjema.

Samsvarserklæring: Det fremgår av tilstandsrapporten at det foreligger samsvarserklæring for det elektriske arbeidet i boligen.

Det tas forbehold om at det kan være utført andre arbeider på det elektriske anlegget som ikke har samsvarserklæring.

Byggemåte

Informasjon er hentet fra vedlagte tilstandsrapport, datert 26.05.2026.

Bygning:

Leilighet i boligblokk med flere boenheter, oppført i 2021. Bygningen har heis. Bærende konstruksjoner er av støpt betong/stål. Yttervegger er støpt betong/stål i bærende konstruksjoner og utfyllende fasader med puss og panel. Etasjeskiller er av lettbetongelementer og betongdekke. Grunn og fundament er bestått av støpt armert betong. Bygningen antas å være fundamentert til fast grunn.

Tak:

Takkonstruksjonen er et flatt tak i betongkonstruksjon. Takkonstruksjonen er antatt tekket med papp/folie.

Vinduer:

Bygningen har malte trevinduer med 3-lags glass.

Dører:

Bygningen har brann- og lydklassifisert entrédør. Innvendig har boligen malte, glatte og laminerte dører.

Trapper/adkomst:

Det er malt trappeoppgang med støpte betongtrapper til repoer og leilighetene. Det er heis i blokken.

Balkong/terrasse:

Sydvendt balkong på ca. 7 m².

VVS-installasjoner:

Innvendige vannledninger er av plast (rør i rør). Det er sentralanlegg for varmt vann. Badet har stålsluk og banemembran med dokumentert utførelse. Det er installert vannstoppsystem på kjøkkenet.

Ventilasjon:

Boligen har balansert ventilasjon. Det er avtrekk via balansert anlegg på kjøkkenet.

Tekniske detaljer:

Oppvarming via fjernvarme. Badet har elektriske varmekabler.

Elektrisk anlegg:

Dette er en forenklet kontroll begrenset til de spørsmål og undersøkelser som forskrift til avhendingslova (tryggere bolighandel) § 2-18 inneholder. Dette kan ikke sammenlignes med en kontroll utført av offentlig myndighet (Det lokale eltilsyn) eller registrert elektrovirksomhet, og en bygningssakkyndig har verken kompetanse eller lov til å foreta en slik kontroll. Tilstanden er vurdert ut fra den forenklede og begrensede kontrollen som forskriften inneholder. El-anlegget kan ha feil og mangler som en slik forenklet undersøkelse ikke vil avdekke. Vær derfor oppmerksom på denne risikoen, og søk videre veiledning eller få en fullstendig kontroll utført av registrert elektrovirksomhet. Sikringsskapet inneholder automatsikringer, og det finnes kursfortegnelse som er i samsvar med antall sikringer.

Foreligger det eltilsynsrapport de siste 5 år, og det er ikke foretatt arbeid på anlegget etter denne, utenom retting av eventuelle avvik i eltilsynsrapport (dvs en el-tilsynsrapport uten avvik)?

- Nei

Når ble det elektriske anlegget installert eller sist gang totalt rehabilitert (årstall)? Med totalt rehabilitert menes fullstendig utskiftet anlegg fra inntakssikring og videre.

- 2020

Er alle elektriske arbeider/anlegg i boligen utført av en registrert elektroinstallasjonsvirksomhet?

- Ja

Er det elektriske anlegget utført eller er det foretatt tilleggsarbeider på det elektriske anlegget etter 1.1.1999?

- Ja Eksisterer det samsvarserklæring? Ja

Foreligger det kontrollrapport fra offentlig myndighet – Det Lokale Eltilsyn (DLE) eller eventuelt andre tilsvarende kontrollinstanser med avvik som ikke er utbedret eller kontrollen er over 5 år?

- Nei

Forekommer det ofte at sikringene løses ut?

- Nei

Har det vært brann, branntilløp eller varmgang (for eksempel termiske skader på deksler, kontaktpunkter eller lignende) i boligens elektriske anlegg?

- Nei

Er det tegn til at det har vært termiske skader (tegn på varmgang) på kabler, brytere, downlights, stikkontakter og elektrisk utstyr? Sjekk samtidig tilstanden på elektrisk tilkobling av varmtvannsbereder, jamfør eget punkt under varmtvannstank

- Nei

Er der synlig defekter på kabler eller er disse ikke tilstrekkelig festet?

- Nei

Er det tegn på at kabelinnføringer og hull i inntak og sikringsskap ikke er tette, så langt dette er mulig å sjekke uten å fjerne kapslinger?

- Nei

Finnes det kursfortegnelse, og er den i samsvar med antall sikringer?

- Ja

Foreta en helhetsvurdering av det elektriske anlegget, dets alder, allmenne tilstand og fare for liv og helse. Bør det elektriske anlegget ha en utvidet el-kontroll?

- Nei

TG2 - Avvik som kan kreve tiltak:

- Innvendige dører | Enkelte av innvendige dører har en del slitasje. Lokal utbedring må påregnes.

Opplystingen over er ikke uttømmende og du oppfordres til å lese og sette deg grundig inn i alt salgsmateriell.

For ordens skyld nevner vi at TGIU står for tilstandsgrad ikke undersøkt, f.eks. fordi en del av bygget ikke har vært tilgjengelig for inspeksjon. Disse delene kan dermed ha feil eller mangler som ikke er avdekket.

Tilstandsrapporten beskriver byggverkets tekniske tilstand. Det er ikke foretatt kontroll av de elektriske installasjonene (el-takst) selv om bygningssakkyndig kan

ha knyttet noen kommentarer til elanlegget ut i fra helt enkle vurderingskriterier. Siden elanlegget ikke er kontrollert er det sannsynlig at det siden kan avdekkes avvik fra dagens forskriftskrav og oppstå funksjonssvikt. Videre må kjøper være forberedt på det må foretas oppgraderinger på grunn av slitasje, fraværende vedlikehold, arbeider som er utført av ufaglærte, utidsmessighet eller tekniske løsninger som ikke holder dagens standard. I Norge er det en av oppgavene til Det lokale el-tilsynet (DLE) å foreta tilsyn av elektriske anlegg i boliger og fritidsboliger. Alle boliger skal ha periodisk kontroll hvert 20 år og hytter/fritidsboliger kontrolleres hvert 30 år. El-anlegget er en bygningsdel som er gjenstand for konstant utvikling, det må derfor påregnes at dagens anlegg ikke nødvendigvis er dimensjonert for oppgradering av kjøkken med nye elektriske apparater, rehabilitering av bad m/varmekabler eller installeringer elbillader.

Øvrig informasjon

Adresse

Søster Mathildes gate 31, 1473 LØRENSKOG

Gnr. 102, bnr. 458, snr. 222, ideell andel 1/1
i Lørenskog kommune.

Selger

Hassan Ali

Sameie

Skårerbyen 1 Sameie

Organisasjonsnummer: 926017241

Sameiets navn er Skårerbyen 1 Sameie. Sameiet er opprettet ved tinglysing av vedtak om seksjonering fra kommunen, tinglyst 01.10.2020.

Sameiet består av 238 boligseksjoner og 9

næringsseksjoner (bod) og 1 næringsseksjon (lokale) på eiendommen gnr. 102, bnr . 458 i Lørenskog kommune

En del av Selvaag Pluss: Et konsept fra Selvaag hvor eierne har eksklusiv tilgang til et serviceområde med kaffebar, aviser, trimrom, gjesterom, selskapslokaler mm. Serviceområdet betjenes av en vert som hjelper med store og små tjenester.

Styrets arbeid

Styret har bestått av 4 styremedlemmer og 2 varamedlemmer, det har vært gjennomført 11 styremøter i perioden, samt 1 beboermøte og 1 dugnad.

Styret har jobbet kontinuerlig med:

- Økonomi.
- Budsjett.
- Reklamasjoner og oppfølging av bygg/fellesarealer og utvendige arealer.
- Service avtaler og gjennomgang med leverandører til sameiet.
- Gjennomføring av dugnad.
- Reforhandlet vaktmesteravtale.
- Utleie av midlertidige p-plasser i garasjeanlegget.
- Regelmessig oppfølging og gjennomgang av fellesarealer/utearealer, styret alene.
- Videoovervåking av garasjeanlegg.
- Vakthold/tilsyn av garasje og fellesarealer, løpende avtaler.
- Håndterer løpende henvendelser fra nye og eksisterende beboere.
- Ivaretar løpende henvendelser/klager fra beboere.
- Inngått avtale med Oslo Kranbilservice AS, om borttauing av feilparkerte biler.
- Styret har jobbet med oppfølging etter innført direkte måling og avregning av kaldtvann, tappevann og varmtvann til hver enkelt seksjon.
- Gjort tiltak mot overvann i garasjeanlegget.
- Jobbet med Skårerbyen 3 Sameie, om fellesbruk av garasje og servicekontor.
- Regelmessig renhold i garasjeanlegget.
- Treningsrom/studio under KONGLA for 299,- kr måneden.

Kjekt å vite:

- * Eierne har tilgang til Selvaag Pluss, et servicekonsept med kaffebar, aviser, trimrom, gjesterom og selskapslokaler. Serviceområdet betjenes av en vert.
- * Kommunikasjon fra styret og forretningsfører skjer elektronisk via Vibbo, e-post og SMS, med mindre eier har reservert seg mot dette.

Sameiets forsikringsselskap: Tryg Forsikring

Polisenummer fellesforsikring: 7663191

Husdyr: Det er tillatt å holde dyr så lenge dyreholdet ikke er til sjenanse eller ulempe for de øvrige beboerne.

Ved dyrehold gjelder følgende bestemmelser:

1. Det forutsettes at eier av dyret er kjent med politivedtektene angående dyrehold og straffebestemmelsene som gjelder for å holde dyr. Hunder skal føres i bånd innenfor sameiets område. Lufting av dyr på sameiets gressplener og området lekeapparater befinner seg er ikke tillatt.
2. Eier av dyret skal straks fjerne ekskrementer som dyret måtte etterlate på eiendommen.
3. Dyr må holdes borte fra sameiets lekeplasser og sandkasser.

Forkjøpsrett: Praktiseres ikke.

Styregodkjennelse: Praktiseres ikke.

Regnskap/budsjett/kostnadsøkninger: Arbeidskapital Selskapets arbeidskapital (omløpsmidler fratrukket kortsiktig gjeld) viser selskapets likviditet. Arbeidskapitalen pr. 31.12 var kr 3 525 881.

Budsjett 2026:

Posten drift og vedlikehold er budsjettert med ordinær drift.

Det er budsjettert med kr 1 573 000 til vedlikehold. Budsjettet er basert på estimerte tall, det er tatt høyde for prisøkninger på drift & vedlikehold i den grad det

foreligger estimater.

Budsjettert med overskudd på kr 1 465 970,- i 2026.

Vedtekter/husordensregler

Vedlagt salgsoppgaven.

Energiklasse

A

Info energiklasse

Alle eiendommer som selges eller leies ut skal ha en energiattest. Unntak gjelder blant annet for frittstående bygninger med et bruksareal mindre enn 50 m². Det er eier som har plikt til å fremlegge energiattest og er ansvarlig for at opplysningene er korrekte.

Dersom eier ikke har lagt frem energiattest, og eier etter skriftlig anmodning fra kjøper ikke har fremlagt energiattest før avtale om salg er inngått, kan kjøper få laget en energiattest ved hjelp av ekspert for selgers regning, innen ett år etter at avtale om salg er inngått. Dette følger av forskrift om energimerking av bygninger og tekniske anlegg § 5 (3).

Energiattesten er basert på nåværende eiers/ husstandens forbruk og utgifter de siste årene. Forbruket kan variere avhengig av faktorer som antall familiemedlemmer, ønsket innetemperatur, egne avtaler om energiforsyning med mer. Megler påtar seg ikke ansvar for informasjonen som fremgår av energiattesten.

Oppvarming

Oppvarming via fjernvarme. Elektriske varmekabler på bad/vaskerom.

Selger opplyser om et strømforbruk på ca. 300-500,- pr mnd. Kostnaden avhenger av eget forbruk og

strømvavtale.

Regulerings og arealplaner

Eiendommen er regulert til blant annet bolig. For mer informasjon om reguleringsforhold, kontakt megler eller søk på saksnummer, adresse eller gårds- og bruksnummer på Plan- og bygningsetatens hjemmeside.

Tinglyste heftelser

Tinglyste heftelser og rettigheter: På eiendommen er det tinglyst følgende heftelser og rettigheter som følger eiendommens matrikkel ved overskjøting til ny hjemmelshaver:

3222/102/458/222:

12.11.1870 - Dokumentnr: 5 - Utskifting
Overført fra: KNR: 3222 GNR: 102 BNR: 458
Gjelder denne registerenheten med flere

23.08.1882 - Dokumentnr: 4 - Bestemmelse om veg
RETTIGHETSHAVER: KNR: 3222 GNR: 102 BNR: 2
Overført fra: KNR: 3222 GNR: 102 BNR: 458
Gjelder denne registerenheten med flere

02.06.1916 - Dokumentnr: 3 - Bestemmelse om veg
RETTIGHETSHAVER: KNR: 3222 GNR: 102 BNR: 9
Bestemmelse om vannrett
Overført fra: KNR: 3222 GNR: 102 BNR: 458
Gjelder denne registerenheten med flere

05.07.1922 - Dokumentnr: 23 - Skjønn
Elektriske kraftlinjer
Overført fra: KNR: 3222 GNR: 102 BNR: 458
Gjelder denne registerenheten med flere

05.07.1922 - Dokumentnr: 47 - Skjønn
Elektriske kraftlinjer
Overført fra: KNR: 3222 GNR: 102 BNR: 458
Gjelder denne registerenheten med flere

16.08.1922 - Dokumentnr: 69 - Bestemmelse om veg
RETTIGHETSHAVER: KNR: 3222 GNR: 102 BNR: 14
Overført fra: KNR: 3222 GNR: 102 BNR: 458
Gjelder denne registerenheten med flere

20.09.1922 - Dokumentnr: 90 - Bestemmelse om veg
RETTIGHETSHAVER: KNR: 3222 GNR: 102 BNR: 13
Overført fra: KNR: 3222 GNR: 102 BNR: 458
Gjelder denne registerenheten med flere

28.12.1957 - Dokumentnr: 5780 - Rettigheter iflg. skjøte
Bestemmelse om vann/kloakkledning
Med flere bestemmelser
Bestemmelse om veg
Overført fra: KNR: 3222 GNR: 102 BNR: 458
Gjelder denne registerenheten med flere

28.12.1957 - Dokumentnr: 5780 - Rettigheter iflg. skjøte
Bestemmelse om generende virksomhet
Bestemmelse om veg
Overført fra: KNR: 3222 GNR: 102 BNR: 458
Gjelder denne registerenheten med flere

27.11.1958 - Dokumentnr: 5810 - Bestemmelse om veg
Bestemmelse om vann/kloakkledning
Med flere bestemmelser
Overført fra: KNR: 3222 GNR: 102 BNR: 458
Gjelder denne registerenheten med flere

03.10.1968 - Dokumentnr: 3822 - Bestemmelse om vannledn.
Overført fra: KNR: 3222 GNR: 102 BNR: 458
Gjelder denne registerenheten med flere

10.05.1974 - Dokumentnr: 2591 - Best. om adkomstrett
RETTIGHETSHAVER: KNR: 3029 GNR: 102 BNR: 301
Med flere bestemmelser
Overført fra: KNR: 3222 GNR: 102 BNR: 458
Gjelder denne registerenheten med flere

06.05.1976 - Dokumentnr: 2773 - Bestemmelse om

bebyggelse

Overført fra: KNR: 3222 GNR: 102 BNR: 458

Gjelder denne registerenheten med flere

14.10.1981 - Dokumentnr: 6947 - Best. om adkomstrett

Overført fra: KNR: 3222 GNR: 102 BNR: 458

Gjelder denne registerenheten med flere

20.11.1987 - Dokumentnr: 10907 - Skjønn

B 6/1986.

Overført fra: KNR: 3222 GNR: 102 BNR: 458

Gjelder denne registerenheten med flere

16.03.1989 - Dokumentnr: 2339 - Erklæring/avtale

Kartforr. holdt den 01.11.88.

Areal 10669.17 m2.

Overført fra: KNR: 3222 GNR: 102 BNR: 458

Gjelder denne registerenheten med flere

25.09.1990 - Dokumentnr: 11636 - Bruksrett

Delings og bruksrettsavtale vedr. veg og snuplass m.v.

Overført fra: KNR: 3222 GNR: 102 BNR: 458

Gjelder denne registerenheten med flere

07.10.2020 - Dokumentnr: 3139079 - Erklæring/avtale

Erklæring om pliktig medlemskap i driftsforening

Gjelder denne registerenheten med flere

12.10.2020 - Dokumentnr: 3159619 - Bestemmelse om

vann/kloakk

RETTIGHETSHAVER: KNR: 3222 GNR: 102 BNR: 459

Bestemmelse om vedlikehold av anlegg/ledninger

KAN IKKE SLETTES UTEN SAMTYKKE FRA: LØRENSKOG

KOMMUNE ORG.NR: 842 566 142

Gjelder denne registerenheten med flere

01.10.2020 - Dokumentnr: 3108704 - Seksjonering

Opprettet seksjoner:

SNR: 222

Formål: Bolig

Tilleggsdel: Bygning

Sameiebrøk: 48/14458

Eiendommens rettigheter:

12.10.2020 - Dokumentnr: 3159619 - Bestemmelse om adkomstrett

Rettighet hefter i KNR: 3222 GNR: 102 BNR: 1, KNR: 3222 GNR: 102 BNR: 460 SNR: 1-188, KNR: 3222 GNR: 102 BNR: 461 SNR: 1-47, KNR: 3222 GNR: 102 BNR: 462 SNR: 1-153, KNR: 3222 GNR: 102 BNR: 463 SNR: 1-248, KNR: 3222 GNR: 102 BNR: 465, KNR: 3222 GNR: 102 BNR: 467 SNR: 1-71, KNR: 3222 GNR: 102 BNR: 468, KNR: 3222 GNR: 102 BNR: 469, KNR: 3222 GNR: 102 BNR: 483.

Adkomstrett til fots

Adkomstrett med motorisert kjøretøy

KAN IKKE SLETTES UTEN SAMTYKKE FRA: LØRENSKOG KOMMUNE ORG.NR: 842 566 142

Gjelder denne registerenheten med flere

20.12.2023 - Dokumentnr: 1425339 - Bestemmelse om adkomstrett

Rettighet hefter i KNR: 3222 GNR: 102 BNR: 461 SNR: 1-47, KNR: 3222 GNR: 102 BNR: 462 SNR: 1-153, KNR: 3222 GNR: 102 BNR: 483.

Bestemmelse om vedlikehold

Gjelder denne registerenheten med flere

Dokumenter kan fås ved henvendelse til megler.

Legalpant: Kommunen har legalpant som sikkerhet for betaling av kommunale avgifter og eventuell eiendomsskatt.

De øvrige seksjonseierne i sameiet har legalpant på inntil 2 ganger folketrygdens grunnbeløp (2G) som sikkerhet for krav knyttet til sameieforholdet, slik som f.eks. felleskostnader.

Legalpant er pant som ikke vises i grunnboksutskriften, og har prioritet foran tinglyste lån, for eksempel banklån på seksjonen. Legalpant til kommunen har høyere prioritet enn legalpant til sameiet.

Vei, vann og avløp

Eiendommen er tilknyttet offentlig vann- og avløpssystem. Stikkledningene fra eiendommen og ut til det kommunale nettet er private, og vedlikeholdsansvaret for disse påhviler sameiet. Adkomst til eiendommen skjer via offentlig vei.

Utleie

Adgang til utleie: Boligen kan leies ut i henhold til gjeldende lovverk. I samsvar med sameiets vedtekter kreves det styregodkjenning av leietaker ved utleie av boligen. Kjøper bærer risikoen for at ønsket leietaker blir godkjent, og godkjenning kan kun nektes dersom det foreligger saklig grunn.

Korttidsutleie er tillatt i opptil 90 døgn per år, jf. eierseksjonsloven § 24. Denne grensen kan justeres i vedtektene, men må settes mellom 60 og 120 døgn. I sameiets vedtekter er grensen satt til 90. Korttidsutleie refererer til utleie i inntil 30 døgn sammenhengende.

Radonmåling

Det er ikke utført radonmåling på eiendommen.

Diverse

Det informeres om at ingen kan eie mer enn to boligseksjoner i sameiet, i henhold til eierseksjonsloven § 23. Seksjoner som eies av nærstående eller gjennom et firma regnes også med.

I henhold til eierseksjonsloven § 31 er sameierne ansvarlige overfor sameiets kreditorer i forhold til sin sameiebrøk. Ved manglende betaling av fellesutgifter har sameiet legal panterett i den enkelte eierseksjon, begrenset til inntil 2 ganger folketrygdens grunnbeløp.

Kjøper og selger er forpliktet til å signere den standard kjøpekontrakten utarbeidet av Emera som en del av eiendomshandleren. Kjøpekontrakten kan gjennomgå

hos eiendomsmegler før budet legges inn. Kontakt eiendomsmegler for eventuelle spørsmål.

Selger leverer eiendommen i ryddig og rengjort stand.

Kontraktsgrunnlag

Forsikring

Boligselgerforsikring: Selger har tegnet boligselgerforsikring som dekker selgers ansvar etter avhendingsloven begrenset oppad kr. 20 000 000,-. Egenerklæringsskjema er vedlagt salgsoppgaven og interessenter oppfordres til å gjennomgå denne før bud inngis.

Boligkjøperforsikring: Kjøper har anledning til å tegne boligkjøperforsikring. Vedlagt i salgsoppgaven følger informasjon om Boligkjøperforsikring fra Söderberg & Partners. Boligkjøperforsikring er en rettshjelpsforsikring som gir trygghet og profesjonell juridisk hjelp dersom det oppdages uventede feil eller mangler ved boligen de neste fem årene. Les mer om Boligkjøperforsikring i vedlagte materiell eller på <https://www.soderbergpartners.no/eiendom/boligkjooper/>

Lovanvendelse

Regelverk og generelle opplysninger

Boligen selges med det inventar og utstyr som i henhold til gjeldende lover, forskrifter eller offentlige pålegg skal følge med eiendommen, jf. avhendingsloven § 3-4. Fastmonterte eller spesialtilpassede installasjoner og innredning som anses som varig tilknyttet boligen, følger normalt med i handelen, med mindre det foreligger en særskilt avtale mellom partene om noe annet, jf. avhendingsloven § 3-5.

En standard tilbehørsliste utarbeidet av Norges Eiendomsmeglerforbund (NEF) følger salgsoppgaven, og

gjelder som utgangspunkt for hva som inkluderes i salget – med mindre avvik er tydelig avtalt mellom kjøper og selger.

Om informasjonsgrunnlaget

Opplysninger om boligens størrelse og utforming, både innvendig og utvendig, bygger på informasjon hentet fra vedlagte tilstands- og boligsalgsrapport. Innholdet i salgsoppgaven er basert på selgers informasjon, fagkyndig vurdering, samt opplysninger fra offentlige registre som kommunen og Kartverket. Det er viktig at kjøper setter seg grundig inn i alle salgsdokumentene, herunder salgsoppgave, tilstandsrapport og selgers egenerklæring. Kjøper anses for å være kjent med forhold som er tydelig beskrevet i salgsdokumentene, slike forhold kan ikke senere gjøres gjeldende som en mangel ved boligen. Dette gjelder uavhengig av om dokumentene er lest.

Det kan være forskjell mellom boligens faktiske bruk av rom og det som er godkjent av myndighetene. Alle interessenter anbefales derfor å undersøke eiendommen nøye, gjerne sammen med fagperson, før bud gis. Dersom kjøper velger å kjøpe uten å ha sett eiendommen, kan det ikke etter overtakelse reklameres på forhold som burde ha vært oppdaget ved en ordinær gjennomgang.

Dersom det oppstår behov for ytterligere avklaringer, oppfordres interessenter til å kontakte eiendomsmedler eller egne rådgivere før de gir bud.

Slitasje og bruk

Det må også forventes at eiendommer som har vært i bruk, vil kunne ha tegn til slitasje og eventuelle skader. Slik normal bruksslitasje og behov for vedlikehold må kjøper påregne, og dette vil normalt ikke gi grunnlag for reklamasjon eller prisavslag.

Avtalerettslig

Partenes rettigheter og plikter reguleres av avtalen mellom partene, og all tilgjengelig dokumentasjon som

forelå for kjøper før handelen ble inngått. I tillegg gjelder avhendingsloven. Det gjelder ulike avtalevilkår avhengig av om kjøper er forbrukerkjøper eller ikke, og dette er nærmere forklart nedenfor.

Budgivning og selgers vurdering

På grunn av ulike ansvarsforhold kan selger velge å prioritere bud fra ikke-forbrukere, selv om budet er lavere enn et forbrukerbud. Når kjøper ikke er forbruker, kan selgers ansvar begrenses ettersom boligen selges «som den er», noe som kan være av verdi for selger. Det understrekes at selger står fritt til å velge hvilket bud som aksepteres, og er ikke forpliktet til å velge det høyeste.

Alle budgivere må ved inngivelse av bud opplyse om de opptre som forbruker eller som næringsdrivende/person som handler hovedsakelig som ledd i næringsvirksomhet. Det vil opplyses hvis konkurrerende bud kommer fra en ikke-forbruker.

Forbrukerkjøp – definisjon og vilkår:

Et forbrukerkjøp foreligger når en fysisk person kjøper eiendom uten at formålet hovedsakelig er knyttet til næringsvirksomhet.

En eiendom anses å ha en mangel dersom den ikke oppfyller kravene som følger av avtalen, eller ved brudd på bestemmelser i avhendingsloven §§ 3-2 til 3-8. Det samme gjelder hvis eiendommen ikke samsvarer med det som med rimelighet kunne forventes ut fra blant annet alder, type og synlig tilstand – eller hvis det er tilbakeholdt, eller gitt feilaktige opplysninger, og dette har påvirket avtalen.

Dersom det er avvik mellom oppgitt og faktisk innvendig areal på minst 2 % og samtidig minst 1 kvadratmeter, kan dette utløse rett til kompensasjon etter § 3-3 i avhendingsloven.

Ved beregning av krav om prisavslag eller erstatning må kjøper selv dekke kostnader med inntil kr 10 000 (som en egenandel).

Ikke-forbruker – definisjon og vilkår:

Dersom kjøper er en juridisk enhet, eller en fysisk person som handler i næringsssammenheng, regnes kjøpet ikke som et forbrukerkjøp.

Ved slike kjøp selges eiendommen «som den er», og selgers ansvar er begrenset til det som følger direkte av avtalen, jf. avhendingsloven § 3-9. I disse tilfellene fravikes § 3-3 andre ledd, og eventuelle arealavvik vurderes etter § 3-8.

Kjøperens plikt til å foreta grundige undersøkelser gjelder også fullt ut for kjøpere som ikke omfattes av forbrukerdefinisjonen.

Budgivning

Bud kan legges inn på nettannonsen på "gi bud" knappen eller via hjemmesiden. Ved elektronisk budgivning kan bud legges inn trygt og enkelt med bank-ID.

Eiendomsmegler kan også kontaktes for tilsendelse av budkjema, og budskjema finnes også i salgsoppgaven.

Alle bud skal inngi skriftlig til eiendomsmegler. Kravet til skriftlighet gjelder også ved forhøyelse av bud, motbud og selgers aksept eller avslag. Før et bud kan formidles til selger må megler innhente gyldig legitimasjon og signatur fra budgiver. Kravet til legitimasjon og signatur er oppfylt dersom budgiver bruker e-signatur som f.eks. bankID. Etter det første budet er inngitt, kan budgiver inngi bud pr e-post eller pr SMS til megler.

Hvis budgiver skal by på eiendommen i henhold til en kjøpsfullmakt må megler kontaktes og fullmakten oversendes før budgivning.

Et bud bør inneholde eiendommens adresse (eventuelt gnr/bnr), kjøpesum, budgivers kontaktinformasjon, finansieringsplan, akseptfrist, overtakelsesdato og eventuelle forbehold som for eksempel usikker finansiering, salg av nåværende bolig ol. Normalt vil ikke

et bud med forbehold bli akseptert før forbeholdet er avklart. Konferer gjerne med megler før bud avgis.

Bud som har forbehold om konfidensialitet ("hemmelige bud") vil ikke bli formidlet til selger. Alle interessenter oppfordres til å inngi bud via eiendomsmegler.

Megler skal legge til rette for en forsvarlig avvikling av budrunden. I forbrukerforhold (dvs. der selger er forbruker) skal megleren ikke formidle bud med kortere akseptfrist enn til kl. 12.00 første virkedag etter siste annonserte visning. Senere bud må ha en akseptfrist som er lang nok til at budet og eventuelle forbehold kan videreformidles til alle involverte parter slik at disse får tid til å områ seg, jf. forskrift om eiendomsmegling § 6-3. Akseptfrist bør derfor være på minimum 30 minutter, og budforhøyelser bør skje senest 10 minutter før fristens utløp. Dersom bud inngis med en frist som åpenbart er for kort til at megleren kan avvike budrunden på en forsvarlig måte, vil megler fraråde budet.

Eiendomsmegler skal så snart som mulig bekrefte skriftlig overfor budgivere at budene deres er mottatt, og vil uoppfordret gi sin vurdering av det enkelte bud overfor selgeren.

Etter at handel har kommet i stand, eller dersom en budrunde avsluttes uten at handel er kommet i stand, kan en budgiver kreve kopi av budjournalen i anonymisert form. Kopi av budjournal gis til kjøper og selger uten ugrunnet opphold etter at handel er kommet i stand.

Hvis budgiver ønsker å være anonym, kan bud fremmes via en fullmektig.

For mer informasjon om budgivningsprosessen, se «Forbrukerinformasjon om budgivning», som er vedlagt salgsoppgaven, eller ta kontakt med megler.

Betalingsbetingelser

Hele oppgjøret må betales samlet fra en norsk bankkonto. Overføringer fra utlandet aksepteres kun unntaksvis, og kun dersom dette er forhåndsavtalt med megler i forbindelse med aksept av budet.

Hvitvasking

Eiendomsmeglere er underlagt lov om hvitvasking, og er blant annet forpliktet til å gjennomføre kundetiltak av både selger og kjøper.

Hvis kjøper ikke bidrar til at megler får gjennomført kundetiltak og dette fører til at avtalen ikke kan gjennomføres eller blir forsinket, er dette et mislighold fra kjøpers side. Et vesentlig mislighold kan gi selger rett til å heve avtalen og til å gjennomføre dekningsalg for kjøpers regning.

Dersom selger ikke bidrar til at megler får gjennomført løpende kundetiltak underveis i oppdraget, må eiendomsmegler stanse gjennomføringen av transaksjonen. Selger vil i et slikt tilfelle ha misligholdt sine forpliktelser, og kjøper vil kunne ha et krav mot selger etter avhendingsloven.

Hvis kundetiltak ikke lar seg gjennomføre, vil Emera eiendomsmegling ikke kunne bistå med handelen eller foreta oppgjør.

Personopplysningsloven

Personopplysninger blir behandlet i samsvar med personopplysningsloven. Se www.emera.no for vår personvernerklæring.

Meglernes vederlag

Fast provisjon: kr 40 000,00

Grunnpakke bolig info** kr 7 000,00

Markedspakke inkl. stor annonse på FINN.no, Emera digital mm. kr 22 850,00

Oppgjørshonorar inkl. factoring kr 9 900,00

Tilretteleggingshonorar kr 15 000,00

Visnings-/overtagelseshonorar pr. stk. (første 3 inkl) kr 3000 kr 0,00

Eierskiftegebyr kr 6 725,00

Utlegg:

Selger dekker utlegg i henhold til oppdragsavtalen. Disse er estimert til ca. kr 21 725,00, og omfatter vanligvis innhenting av informasjon fra kommunen, eventuell forretningsfører, samt kopi av tinglyste dokumenter. Total kostnad ved salg til prisantydning: kr 113 375,00
Dette inkluderer både vederlag og stipulerte utlegg.

Ved avbrutt oppdrag:

Dersom oppdraget sies opp eller utløper uten at salget gjennomføres, har megler krav på rimelig vederlag for medgått tid og for utført arbeid. Dette omfatter blant annet vederlag knyttet til tilrettelegging, markedsføring og eventuelle avholdte visninger, samt påløpte utlegg. Timepris ved slik beregning er kr 3500.

Oppdragsansvarlig

Milad Alexander Sabori

Daglig leder | Eiendomsmegler MNEF | Partner

milad.sabori@emera.no

Tlf: 923 02 030

Meglerforetaket

Emera No2 AS

Organisasjonsnummer 934963407

Henrik Ibsens gate 40–42, 0255 OSLO

Tlf: 229 52 222

Salgsoppgavedato

01.06.2026

Samarbeidspartnere og

tilknyttede foretak

Emera Norge AS og eiendomsmeglingsforetakene som er tilknyttet Emera har samarbeid med forskjellige foretak som tilbyr forbrukerne produkter eller tjenester i forbindelse med et salgsoppdrag. Våre samarbeidspartene er:

Søderberg & Partners AS - formidler av boligselger- og boligkjøperforsikring


Overo AS - leverandør av digitale oppgjørsskjemaer og overtakelsesprotokoller som også inneholder tilbud til forbruker om tilpassede strøm-, internett - og alarmtjenester

Kolibri Forsikring AS - tilbyr bolig-/innbo og andre tingskadeforsikringer

Hvilke produkter/tjenester kjøper og selger får i forbindelse med oppdraget, kan variere ut fra hvor i landet eiendommen ligger.

SØSTER MATHILDES GATE 31

VEDLEGG



EGENERKLÆRINGSSKJEMA

Til orientering vil dette skjema være en del av salgsoppgaven

Meglerfirma	
EMERA Oslo Øst	
Oppdragsnr.	
02260174	
Selger 1 navn	
Hassan Ali	
Gateadresse	
Søster Mathildes gate 31	
Poststed	Postnr
LØRENSKOG	1473
Er det dødsbo?	
<input checked="" type="checkbox"/> Nei <input type="checkbox"/> Ja	
Avdødes navn	
Er det salg ved fullmakt?	
<input checked="" type="checkbox"/> Nei <input type="checkbox"/> Ja	
Hjemmelshavers navn	
Har du kjennskap til eiendommen?	
<input type="checkbox"/> Nei <input checked="" type="checkbox"/> Ja	
Når kjøpte du boligen?	
År	2021
Hvor lenge har du eid boligen?	
Antall år	5
Antall måneder	0
Har du bodd i boligen siste 12 måneder?	
<input type="checkbox"/> Nei <input checked="" type="checkbox"/> Ja	
I hvilket forsikringsselskap har du tegnet villa/husforsikring?	
Forsikringsselskap	
Polise/avtalnr.	

Document reference: 02260174

Spørsmål for alle typer eiendommer

- 1 Kjenner du til om det er/har vært feil tilknyttet våtrommene, f.eks. sprekker, lekkasje, råte, lukt eller soppkader?
- Nei Ja

Initialer selger: HA

1

- 2 Kjenner du til om det er utført arbeid på bad/våtrom?
Svar
- 3 Kjenner du til om det er/har vært tilbakeslag av avløpsvann i sluk eller lignende?
 Nei Ja
- 4 Kjenner du til feil eller om har vært utført arbeid/kontroll på vann/avløp?
Svar
- 5 Kjenner du til om det er/har vært problemer med drenering, fuktinnslag, øvrig fukt eller fuktmerker i underetasje/kjeller?
 Nei Ja
- 6 Kjenner du til om det er/har vært utettheter i terrasse/garasje/tak/fasade?
 Nei Ja
- 7 Kjenner du til om det er/har vært problemer med ildsted/skorstein/pipe f.eks. dårlig trekk, sprekker, pålegg, fyringsforbud eller lignende?
 Nei Ja
- 8 Kjenner du til om det er/har vært f.eks. sprekker i mur, skjeve gulv eller lignende?
 Nei Ja
- 9 Kjenner du til om det er/har vært sopp/råteskader/insekter/skadedyr på eiendommen som rotter, mus, maur eller lignende?
 Nei Ja
- 10 Kjenner du til om det er/har vært skjeggkre i boligen?
 Nei Ja
- 11 Kjenner du til om det er/har vært utført arbeid på el-anlegget eller andre installasjoner (f.eks. oljetank, sentralfyr, ventilasjon)?
Svar
- 12 Kjenner du til om det er utført kontroll av el-anlegget og/eller andre installasjoner (f.eks. oljetank, sentralfyr, ventilasjon)?
 Nei Ja
- 13 Har du ladeanlegg/ladeboks for elbil i dag?
 Nei Ja
- 14 Kjenner du til om ufaglærte har utført arbeid som normalt bør utføres av faglærte, utover det som er nevnt tidligere (f.eks. drenering, murerarbeid, tømmerarbeid etc)?
 Nei Ja
- 15 Er det nedgravd oljetank på eiendommen?
 Nei Ja
- 16 Kjenner du til om det har vært utført arbeid på terrasse/garasje/tak/fasade?
Svar
- 17 Selges eiendommen med utleiedel, leilighet, hybel eller tilsvarende?
 Nei Ja
- 18 Kjenner du til om det er innredet/bruksendret/bygget ut i kjeller eller loft eller andre deler av boligen?
 Nei Ja
- 19 Kjenner du til forslag eller vedtatte reguleringsplaner, andre planer, nabovarsel eller offentlige vedtak som kan medføre endringer i bruken av eiendommen eller av dens omgivelser?
 Nei Ja
- 20 Kjenner du til om det foreligger påbud/heftelser/krav/manglende tillatelser vedrørende eiendommen?
 Nei Ja

Initialer selger: HA

2

Document reference: 02260174

- 21 Er det foretatt radonmåling?
 Nei Ja
- 22 Kjenner du til manglende brukstillatelse eller ferdigattest?
 Nei Ja
- 23 Kjenner du til om det foreligger skaderapporter/ tilstandsvurderinger eller utførte målinger?
 Nei Ja
- 24 Er det andre forhold av betydning ved eiendommen som kan være relevant for kjøper å vite om (f.eks. rasfare, tinglyste forhold eller private avtaler)?
 Nei Ja

Spørsmål for bolig i sameie/borettslag/boligaksjeselskap:

- 25 Kjenner du til om sameiet/laget/selskapet er involvert i tvister av noe slag?
 Nei Ja
- 26 Kjenner du til vedtak/forslag til vedtak om forhold vedr. eiendommen som kan medføre økte felleskostnader/økt fellesgjeld?
 Nei Ja
- 27 Kjenner du til om det er/har vært sopp/råteskader/insekter/skadedyr i sameiet/laget/selskapet (fellesareal eller i andre boliger) som rotter, mus, maur eller lignende?
 Nei Ja
- 28 Kjenner du til om det er/har vært skjeggkre i sameiet/laget/selskapet (fellesareal eller i andre boliger)?
 Nei Ja

Tilleggskommentar

Jeg bekrefter at opplysningene er gitt etter beste skjønn. Jeg er kjent med at dersom jeg har gitt ufullstendige, uriktige eller misvisende opplysninger om eiendommen, vil forsikringselskapet kunne søke hel eller delvis regress for sine utbetalinger eller redusere sitt ansvar helt eller delvis, jfr. vilkår for boligselgerforsikring punkt 7.1 og forsikringsavtaleloven kapittel 4.

Jeg er orientert om mitt mulige ansvar som selger etter avhendingsloven, eventuelt etter kjøpsloven (aksjeboliger), og om forsikringsgiver sitt boligselgerforsikringstilbud.

Jeg er klar over at avtale om forsikring er bindende. Jeg er også klar over at premietilbudet først kan påberopes når boligen er solgt (budaksept). Premietilbudet som er gitt av megler er bindende for forsikringsgiver i 6 – seks – måneder fra oppdragsinngåelse med megler.

Etter dette vil premien og forsikringsvilkårene kunne justeres. Når premietilbudet ikke lenger er bindende for forsikringselskapet må egenerklæringskjemaet signeres på nytt og eventuelle endringer påføres. Det vil da være forsikringspremien og forsikringsvilkårene på ny signeringsdato som legges til grunn.

Det kan ikke tegnes boligselgerforsikring ved følgende salg:

- mellom ektefeller eller slektninger i rett oppstigende eller nedstigenede linje, søsken, eller
- mellom personer som bor eller har bodd på boligeiendommen og/eller
- når salget skjer som ledd i sikredes næringsvirksomhet/er en næringsseiendom
- etter at boligeiendommen er lagt ut for salg.
- ved salg av helårs- og fritidsbolig er det krav til at det foreligger tilstandsrapport i henhold til Forskrift til avhendingslova (tryggere bolighandel).

Forsikringselskapet kan ved skriftlig samtykke akseptere tegning av forsikring også i ovennevnte tilfeller.

Dersom forsikringselskapet ikke har gitt skriftlig samtykke, kan erstatningen bortfalle.

Ved oppgjørsoppdrag trer forsikringen i kraft når kontrakten er signert av begge parter, begrenset til siste 12 måneder før overtakelse.

Forøvrig oppfordrer selger potensielle kjøpere til å undersøke eiendommen grundig, jf avhendingsloven § 3-10 og kjøpsloven § 20 (aksjeboliger).

Gyldig forsikring forutsetter at det for helårs- og fritidsbolig foreligger tilstandsrapport som er i henhold til Forskrift til avhendingslova (tryggere bolighandel).

Jeg ønsker boligselgerforsikring, og bekrefter å ha mottatt og lest forsikringsvilkårene og informasjonsbrosjyre til selger i forbindelse med kjøp av boligselgerforsikring. Forsikringen trer i kraft på det tidspunkt det foreligger en budaksept mellom partene, begrenset til tolv måneder før overtakelse. Ved oppgjørsoppdrag trer forsikringen i kraft når kontrakten er signert av begge parter, begrenset til siste 12 måneder før overtakelse. Jeg bekrefter med dette at eiendommen ikke er en næringsseiendom, at den ikke selges som ledd i næringsvirksomhet eller mellom ektefeller eller slektninger i rett oppstigende eller nedstigende linje, søsken, eller mellom personer som bor eller har bodd på boligeiendommen. Gyldig forsikring forutsetter at det for helårs- og fritidsbolig foreligger tilstandsrapport som er i henhold til Forskrift til avhendingslova (tryggere bolighandel). Forsikringen er ugyldig dersom den tegnes i strid med forsikringsvilkårene. Jeg er innforstått med at eiendomsmegleren ikke har fullmakt til å gjøre unntak fra ovennevnte begrensninger. Jeg er oppmerksom på at 8% av total forsikringspremie er honorar til Söderberg & Partners.

Jeg ønsker ikke boligselgerforsikring, men megler har tilbudt meg å kjøpe slik forsikring.

Jeg kan ikke kjøpe boligselgerforsikring ihht vilkår.

NAME OF SIGNER	IDENTIFIER	TIME	ELECTRONIC ID
Hassan Ali	1e80f3c785ec0ba3539d2 d84d0f5e88de9cc0f03	22.05.2026 16:04:42 UTC	Signer authenticated by One time code

Document reference: 02260174

- This is a PDF document digitally signed by IN Groupe's E-Signing service.
- The document's integrity is protected by signing and sealing the contents with a certificate issued to IN Groupe by a third party. Validating the signature confirms that the contents have not been modified since the time of signing.
- For more information about document formats, see <https://doc.ingroupe.com/developer>

Nabolagsprofil

Søster Mathildes gate 31 - Nabolaget Rolvsrud - vurdert av 100 lokalkjente

Nabolaget spesielt anbefalt for

- Enslige
- Godt voksne
- Familier med barn



Offentlig transport

Vallerudveien Linje 110, 110E, 310, 315	6 min 0.5 km
Lørenskog sentrum terminalen Totalt 14 ulike linjer	13 min 1.1 km
Hanaborg stasjon Linje L1	9 min 3.6 km
Lillestrøm stasjon Buss, flytog, tog	12 min 8.2 km
Oslo S Totalt 24 ulike linjer	19 min 15.5 km

Skoler

Benterud skole (1-7 kl.) 547 elever, 21 klasser	9 min 0.7 km
Rasta skole (1-7 kl.) 599 elever, 25 klasser	14 min 1.1 km
Solheim skole (1-7 kl.) 506 elever, 20 klasser	16 min 1.3 km
Løkenåsen skole (8-10 kl.) 326 elever, 25 klasser	16 min 1.3 km
Kjenn skole (8-10 kl.) 564 elever, 40 klasser	20 min 1.6 km
Mailand videregående skole 900 elever	18 min 1.5 km
Lørenskog videregående skole 850 elever, 39 klasser	8 min 3 km



Kvalitet på skolene

Veldig bra 79/100



Opplevd trygghet

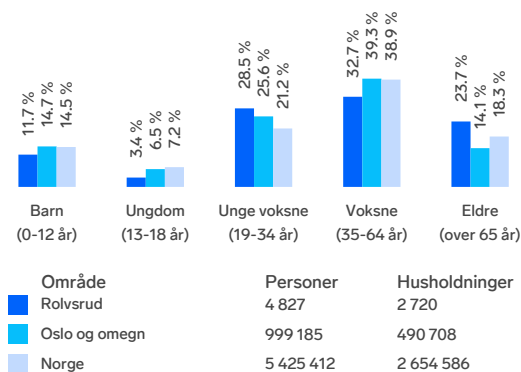
Veldig trygt 78/100



Naboskapet

Høflige 58/100

Aldersfordeling



Barnehager

Emaljeverket barnehage (0-5 år) 105 barn	2 min 0.2 km
Benterud barnehage (0-5 år) 70 barn	8 min 0.6 km
Solheim barnehage (1-5 år) 83 barn	8 min 0.6 km

Dagligvare

Joker Vestparken Søndagsåpent	2 min 0.2 km
Rema 1000 Skårer	5 min



Innholdet i nabolagsprofilen er hentet fra ulike datakilder, og feil eller mangler kan forekomme. Vurderinger og sitater er innhentet på web og gir uttrykk for hvordan naboevner vurderer nabolaget. FINN.no AS kan ikke holdes ansvarlig for feil/mangler i profilen. Copyright © Finn.no AS 2026

Primære transportmidler

 1. Egen bil

 2. Buss



Turmulighetene

Nærhet til skog og mark 91/100



Kollektivtilbud



Veldig bra 88/100





Kvalitet på barnehagene



Veldig bra 83/100

Sport

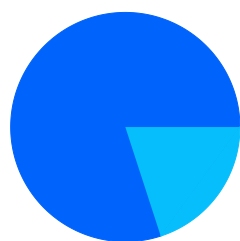
 Triaden sportssenter 8 min 
Squash 0.7 km

 Rolvsrud stadion 8 min 
Fotball, friidrett 0.7 km

 Mudo Lørenskog 6 min 

 Fresh Fitness Skårer 7 min 

Boligmasse



■ 80% blokk
■ 20% annet

«Hyggelige naboer, ålreit sted, rolig og behagelig med gode bussmuligheter.»

Sitat fra en lokalkjent

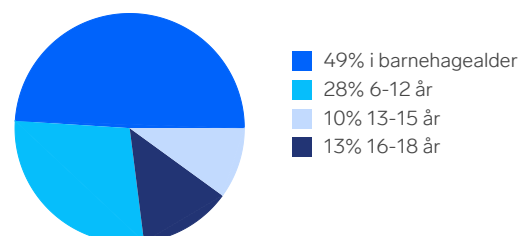


Varer/Tjenester

 Triaden Lørenskog Storsenter 6 min 

 Apotek 1 Skårersletta 6 min 

Aldersfordeling barn (0-18 år)



Familiesammensetning

Par m. barn



Par u. barn



Enslig m. barn



Enslig u. barn



Flerfamilier



0% 52%

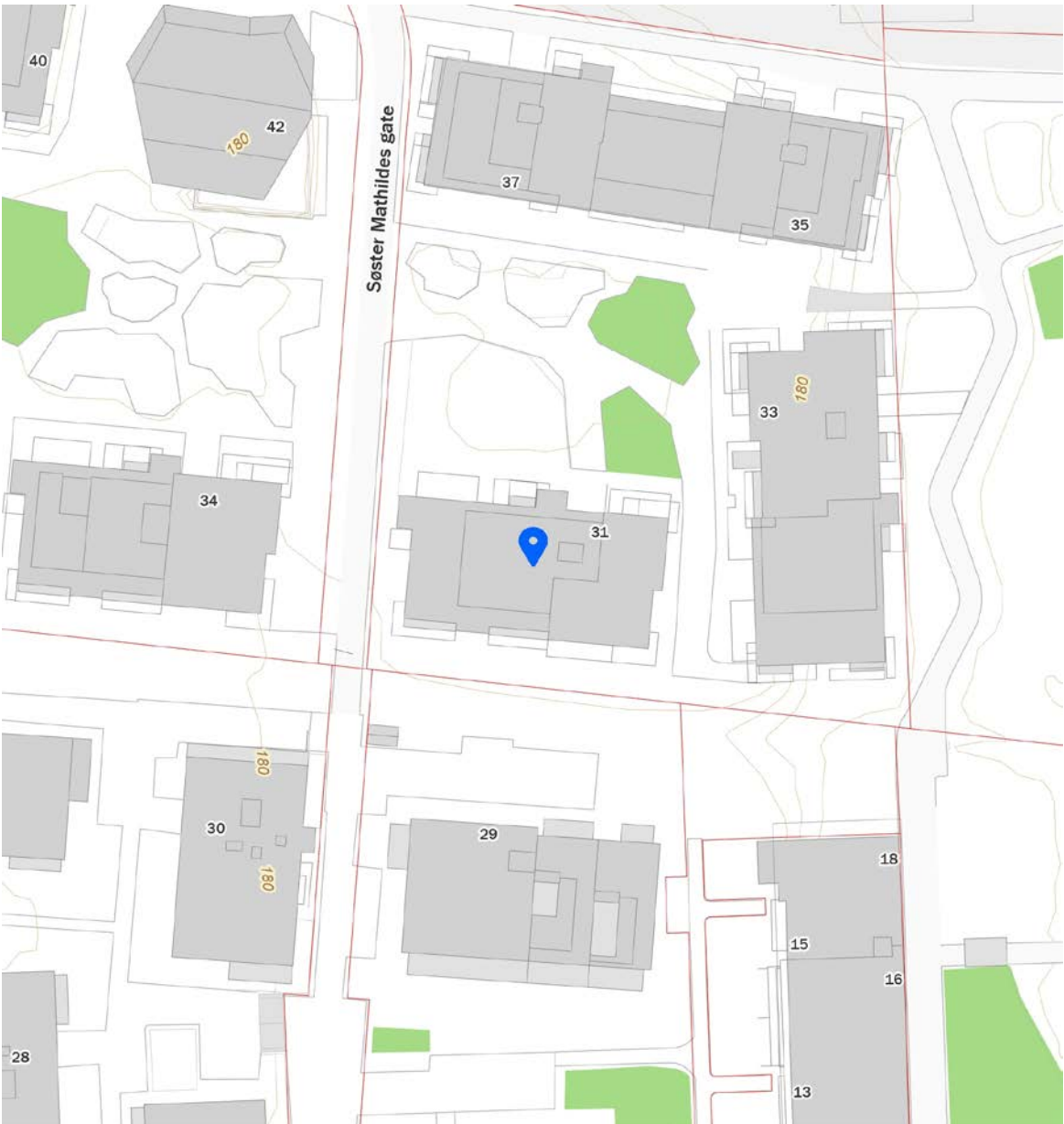
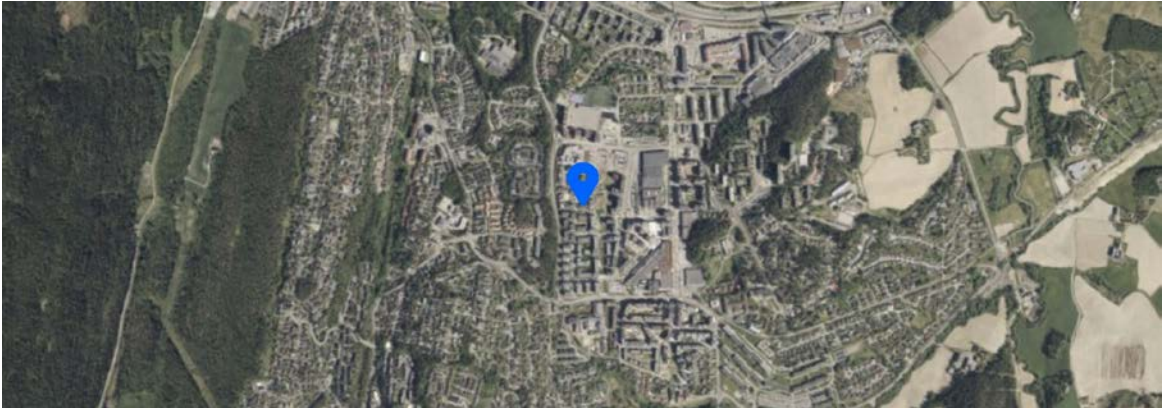
■ Rolvsrud
■ Oslo og omegn
■ Norge

Sivilstand

		Norge
Gift	33%	33%
Ikke gift	48%	54%
Separert	13%	9%
Enke/Enkemann	6%	4%



Innholdet i nabolagsprofilen er hentet fra ulike datakilder, og feil eller mangler kan forekomme. Vurderinger og sitater er innhentet på web og gir uttrykk for hvordan naboene vurderer nabolaget. FINN.no AS kan ikke holdes ansvarlig for feil/mangler i profilen. Copyright © Finn.no AS 2026



 Innholdet i nabolagsprofilen er hentet fra ulike datakilder, og feil eller mangler kan forekomme. Vurderinger og sitater er innhentet på web og gir uttrykk for hvordan naboene vurderer nabolaget. FINN.no AS kan ikke holdes ansvarlig for feil/mangler i profilen. Copyright © Finn.no AS 2026

Tilstandsrapport



 Boligbygg med flere boenheter

 Syster Mathildes gate 31, 1473
LØRENSKOG

 LØRENSKOG kommune

gnr. 102, bnr. 458, snr. 222

Sum areal alle bygg: BRA: 52 m² BRA-i: 49 m²



Befaringsdato: 26.05.2026

Rapportdato: 26.05.2026

Oppdragsnr.: 21674-1036

Referansenummer: UF4177

Foretak: MIN-TAKST AS

Takstingeniør: Tore Haugstulen



Rapporten kan brukes i inntil ett år etter befaringsdato, og kan ikke gjenbrukes ved flere boligsalg i denne perioden. Skjer det endringer, oppstår skader også videre på boligen, bør du som selger be om oppdatert rapport.

MIN-TAKST AS

Tømrermester/Bygningsingeniør med bred erfaring innen bygningsvern og tilstandsrapportering av nyere og eldre bygninger. Målet med tilstandsrapporten er å gi selger og kjøper mest mulig relevant informasjon om boligen før salg for å forhindre en eventuell konflikt i etterkant.

Taksten er avholdt etter beste skjønn, og i henhold til gjeldende instruks og retningslinjer. Innvendig areal (BRA) måles med håndholdt laser og avvik på opptil 2% kan forekomme. Fuktsøk er utført med fuktindikator av typen Proptimeter MMS 2. Lekkasjesøk er utført med Bosch Professional D-Tect 200 C samt vurdering av sansbare inntrykk. Takstmann er ikke gjort kjent med andre forhold som kan ha innvirkning på verdien enn det som er nevnt i dokumentet. Feil eller mangler er kun anmerket der det er klart synlige forhold som kan registreres visuelt, uten inngrep i bygningskonstruksjoner. Alder er et symptom på sviikt i seg selv, og referansenivået er fra den gang bygningene ble oppsatt (relatert til byggeforskrifter

Rapportansvarlig

Tore Haugstulen

Tore Haugstulen

th@min-takst.no

904 18 516





Dette trenger du å vite om tilstandsrapporten



Hva er en tilstandsrapport?

En tilstandsrapport beskriver synlige skader/avvik eller tegn på skader/avvik på boligen. Rapporten fremhever vanligvis ikke positive egenskaper ved boligen.



Hva vurderer en bygningssakkyndig?

Den bygningssakkyndige vurderer boligen ut fra hva man kan forvente av en bygning av samme alder og type. Vurderingen gjøres som regel mot hvordan det var vanlig å bygge og regler som gjaldt da boligen ble oppført (søknadstidspunktet). Forhold som er vanlige for bygningens alder, slik som slitasje etter normal bruk regnes ikke som avvik.



Hva inneholder tilstandsrapporten?

Den bygningssakkyndige undersøker rom og bygningsdeler slik det kommer frem av [Forskrift til avhendingsloven](#). Tilstandsrapporten inneholder bare avvik som den bygningssakkyndige kan se eller kontrollere med enkle hjelpemidler. Det gjøres ikke nærmere undersøkelser slik som åpning av vegger eller andre bygningsdeler. I vegg mot våtrom og rom under terreng kan det borres et hull for å gjøre enkle undersøkelser slik som fuktsøk.

Når du kjøper en brukt bolig

Når du kjøper en brukt bolig, er det viktig å være oppmerksom på at dette ikke kan sammenlignes med å kjøpe en ny bolig. Måten boligen ble bygget på kan være annerledes enn i dag. Bygninger svekkes over tid, og utsettes for slitasje blant annet på grunn av bruk og vær og vind. Mange boliger fornyes helt eller delvis, noen i flere omganger, eller det oppføres tilbygg. Særlig for boliger som er pusset opp eller endret, er det viktig å merke seg at fornyelse av overflater ikke nødvendigvis betyr at bygningsdeler under er forbedret.

Vurdering mot byggeregler

Den bygningssakkyndige vil vurdere boligen mot hvordan det var vanlig å bygge og regler som gjaldt på søknadstidspunktet. Den bygningssakkyndige ser etter avvik som har betydning for og som reduserer boligens funksjon og verdi, og som kommer frem av Forskrift til avhendingslova.

Tilstandsrapporten beskriver ikke hele boligen

BYGNINGSSAKKYNDIGE SER FOR EKSEMPEL IKKE PÅ

- vanlig slitasje og normal vedlikeholdstilstand
- bagatellmessige forhold som ikke påvirker bygningens bruk eller verdi vesentlig
- etasjeskillere
- tilleggsbygg slik som garasje, bod, annek, naust og så videre
- utvendige trapper
- støttemurer
- skjulte installasjoner
- installasjoner utenfor bygningen
- full funksjonstesting av el- og VVS-installasjoner
- geologiske forhold og bygningens plassering på grunnen
- bygningens planløsning
- bygningens innredning
- løsøre slik som hvitevarer
- utendørs svømmebasseng og pumpeanlegg
- bygningens estetikk og arkitektur
- bygningens lovlighet (bortsett fra bruksendringer, brannceller og forhold som åpenbart kan påvirke helse, miljø og sikkerhet)
- fellesarealer (med mindre boligeier har vedlikeholdsplikt for fellesarealer og dette er kjent for bygningssakkyndig, eller fellesarealet har en særlig tilknytning til boligen).

© iVerdi 2023

Malen til denne rapporten, inkludert standardtekstene fra Verdi er vernet etter åndsverkloven og kan kun benyttes av av kunder hos iVerdi. For andre aktører er eksemplarframstilling av malen og standardtekster, som utskrift og annen kopiering til bruk som grunnlag for tilsvarende rapporter, bare tillatt når det er hjemlet i lov (kopiering til privat bruk, sitat o.l.) eller avtale med iVerdi (<https://iverdi.no/>).

Utnyttelse i strid med lov eller avtale kan medføre erstatnings- og straffeansvar.



Dette trenger du å vite om tilstandsrapporten

Tilstanden vurderes med ulike tilstandsgrader

Tilstanden gir uttrykk for en gitt forventet tilstand, blant annet vurdert ut fra alder og normal bruk. Ved Tilstandsgrad 0 (TG0) og Tilstandsgrad 1 (TG1) gir den bygningsakkyndige normalt ingen begrunnelse for valg av tilstandsgrad. Grunnen er at bygningen eller bygningsdelen da bare har normal slitasje. Ved skjulte konstruksjoner kan alder alene avgjøre tilstandsgrad. Når bygningsakkyndige anbefaler tiltak, for eksempel utbedringer, må brukeren av rapporten vurdere om tiltakene er nødvendige og lønnsomme.

Når den bygningsakkyndige velger tilstandsgrad, baseres vurderingen på faste kriterier som følger av gjeldende bransjestandard for Teknisk tilstandsanalyse ved omsetning av bolig og Forskrift til avhendingslova.



TILSTANDSGRAD 0, TG0: INGEN AVVIK

Bygningsdelen skal være tilnærmet ny, ikke vise tegn på slitasje og det skal være lagt frem dokumentasjon på faglig god utførelse. Det er ingen merknader til delen.



TILSTANDSGRAD 1, TG1: MINDRE AVVIK

Bygningsdelen skal bare ha normal slitasje, og straktiltak skal ikke anses som nødvendig. Graden kan også brukes når delen er ny, men der dokumentasjon på faglig god utførelse mangler.



TILSTANDSGRAD 2, TG2: VESENTLIGE AVVIK OG MINDRE AVVIK SOM ETTER NS 3600 GIR TG 2

Bygningsdelen skal enten ha feil utførelse, en skade eller symptomer på skade, sterk slitasje eller nedsatt funksjon. Graden gis når bygningsdelen trenger vedlikehold eller tiltak i nær fremtid. Graden skal også brukes når delen er gammel og det er grunn til å varsle om faren for skader på grunn av alderen, eller når det er grunn til å overvåke delen spesielt på grunn av fare for større skader eller følgeskader.



TILSTANDSGRAD 3, TG3: STORE ELLER ALVORLIGE AVVIK

Denne tilstandsgraden brukes ved kraftige tegn på forhold som man må regne med trenger utbedring straks eller innen kort tid. Det er påvist funksjonssvikt eller sammenbrudd.



IKKE UNDERSØKT/IKKE TILGJENGELIG FOR UNDERSØKELSE

Det kan være avvik/skader som ikke er avdekket.

Informasjon om utbedringskostnader

Utbedringskostnadene i rapporten er sjablongmessige anslag basert på observerte forhold som feil, skader eller uregelmessigheter, samt foreslåtte tiltak. Disse anslagene er veiledende, angis i fem intervaller, er basert på generelle erfaringstall, og må ikke forveksles med konkrete pristilbud fra håndverkere eller entreprenører. Faktiske kostnader kan variere betydelig, avhengig av individuelle valg, materialpriser og markedsforhold. For å få en nøyaktig vurdering av utbedringskostnadene anbefales ytterligere undersøkelser og innhenting av flere pristilbud fra kvalifiserte fagfolk. Slike anslag gis for TG3, der dette er mulig.



Tiltak under kr 20 000



Tiltak mellom kr 20 000 – 100 000



Tiltak mellom kr 100 000 – 200 000



Tiltak mellom kr 200 000 – 500 000



Tiltak over kr 500 000



Beskrivelse av eiendommen

Boligbygg med flere boenheter - Byggeår: 2021

UTVENDIG

[Gå til side](#)

Grunn og fundamenter: Støpt armert betong, antas fundamentert til fast grunn. Yttervegger er støpt betong/stål i bærende konstruksjoner og utfyllende fasader med puss og panel. Takkonstruksjon er flatt tak i betongkonstruksjon, antatt teknet med papp/ folie. Etasjeskiller er av lettbetongelementer. Vinduer med 3-lags energiglass. Brann- og lydklassifisert entrédør. Glatte, laminerte innerdører. Malt trappeoppgang med støpte betongtrapper til repoer og leilighetene. Det er heis i blokken.

TOMTEFORHOLD

[Gå til side](#)

Her bor du fredelig til med flotte grøntområder rett utenfor døren, samtidig som du har kort vei til butikker, kollektivtransport og alt av servicetilbud. Leiligheten har en åpen stue- og kjøkkenløsning med parkett på gulv, plass til sofagruppe og spisebord, og utgang til en balkong. Felleskostnadene dekker oppvarming via fjernvarme og internett, som gir en forutsigbar bokostnad.

Arealer

[Gå til side](#)

Forutsetninger og vedlegg

[Gå til side](#)

Lovlighet

[Gå til side](#)

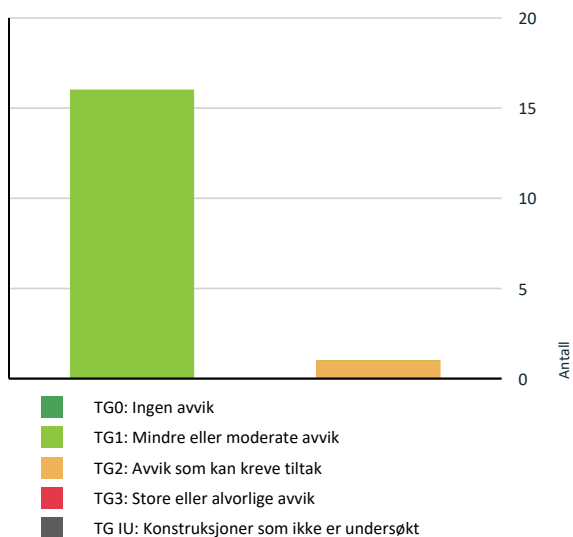
Boligbygg med flere boenheter

- Det foreligger godkjente og byggemeldte tegninger, som stemmer med dagens bruk



Sammendrag av boligens tilstand

Fordeling av tilstandsgrader



Vil du vite mer om tilstandsgrader? Se side 4.

Oppsummering av avvik

Vil du vite mer? Se på rommet eller bygningsdelen senere i rapporten.

Boligbygg med flere boenheter

TG 2 AVVIK SOM KAN KREVE TILTAK

! Innvendig > Innvendige dører

[Gå til side](#)



Tilstandsrapport

BOLIGBYGG MED FLERE BOENHETER

Byggeår
2021

UTVENDIG

! TG 1 Vinduer

Beskrivelse

Bygningen har malte trevinduer med 3-lags glass.

! TG 1 Dører

Beskrivelse

Bygningen har brann- og lydklassifisert entrédør.



! TG 1 Balkonger, terrasser og rom under balkonger

Beskrivelse

sydvendt balkong på ca 7m2



INNVEDIG

! TG 1 Overflater

Beskrivelse

Innvendig er det gulv av parkett. Veggene har malte plater. Innvendige tak har malte plater.



! TG 1 Etasjeskille/gulv mot grunn

Beskrivelse

Det er målt ca 4mm høydeforskjell på gulv i stue i hovedetg over en lengde på ca 6 m. Etasjeskiller er av betongdekke.

! TG 2 Innvendige dører

Beskrivelse

Innvendig har boligen malte glatte dører.

Vurdering av avvik:

- Enkelte av innvendige dører har en del slitasje.

Konsekvens/tiltak

- Lokal utbedring må påregnes.



VÅTROM

ETASJE > BAD/VASKEROM



Tilstandsrapport

Generell

Beskrivelse

Aktuell byggeforskrift er teknisk forskrift 2017. Dokumentasjon: kontrollerklæringer.

ETASJE > BAD/VASKEROM

TG 1 Overflater vegger og himling

Beskrivelse

Veggene har fliser. Taket har himlingsplater med downlight.

ETASJE > BAD/VASKEROM

TG 1 Overflater Gulv

Beskrivelse

Gulvet er flislagt. Rommet har elektriske varmekabler. Fall mot sluk er målt til 40mm. Høydeforskjell fra toppen av sluket til toppen av membranen ved dørterskelen er 40mm.

ETASJE > BAD/VASKEROM

TG 1 Sluk, membran og tettesjikt

Beskrivelse

Det er nyere stålsluk og banemembran med dokumentert utførelse



ETASJE > BAD/VASKEROM

TG 1 Sanitærutstyr og innredning

Beskrivelse

Rommet har innredning med nedfelt servant, veggmontert toalett, dusjvegger/hjørne og opplegg for vaskemaskin.

ETASJE > BAD/VASKEROM

TG 1 Ventilasjon

Beskrivelse

Det er balansert ventilasjon.

ETASJE > BAD/VASKEROM

TG 1 Tilliggende konstruksjoner våtrom

Beskrivelse

Hulltaking er ikke foretatt da det ikke er fysisk mulig pga tilliggende konstruksjoner.



KJØKKEN

ETASJE > STUE/KJØKKEN

TG 1 Overflater og innredning

Beskrivelse

Kjøkkenet har innredning med glatte fronter. Benkeplaten er av laminat. Det er kjølfryseskap, oppvaskmaskin, induksjonstopp, stekeovn, vannstoppssystem og komfyrvakt.





Tilstandsrapport



ETASJE > STUE/KJØKKEN

TG 1 Avtrekk

Beskrivelse

Det er avtrekk via balansert anlegg.

TEKNISKE INSTALLASJONER

TG 1 Vannledninger

Beskrivelse

Innvendige vannledninger er av plast (rør i rør). Det er besiktiget i rørskap.



TG 1 Ventilasjon

Beskrivelse

Boligen har balansert ventilasjon.

TG 1 Varmtvannstank

Beskrivelse

Det er sentralanlegg for varmt vann.

Elektrisk anlegg

Dette er en forenklet kontroll begrenset til de spørsmål og undersøkelser som forskrift til avhendingslova (tryggere bolighandel) § 2-18 inneholder. Dette kan ikke sammenlignes med en kontroll utført av offentlig myndighet (Det lokale eltilsyn) eller registrert elektrovirksomhet, og en bygningssakkyndig har verken kompetanse eller lov til å foreta en slik kontroll.

Tilstanden er vurdert ut fra den forenklede og begrensede kontrollen som forskriften inneholder. El-anlegget kan ha feil og mangler som en slik forenklet undersøkelse ikke vil avdekke. Vær derfor oppmerksom på denne risikoen, og søk videre veiledning eller få en fullstendig kontroll utført av registrert elektrovirksomhet.

1. Foreligger det eltilsynsrapport de siste 5 år, og det er ikke foretatt arbeid på anlegget etter denne, utenom retting av eventuelle avvik i eltilsynsrapport (dvs en el-tilsynsrapport uten avvik)?

Nei

Spørsmål til eier

2. Når ble det elektriske anlegget installert eller sist gang totalt rehabilitert (årstall)? Med totalt rehabilitert menes fullstendig utskiftet anlegg fra inntakssikring og videre.
2020
3. Er alle elektriske arbeider/anlegg i boligen utført av en registrert elektroinstallasjonsvirksomhet?
Ja
4. Er det elektriske anlegget utført eller er det foretatt tilleggsarbeider på det elektriske anlegget etter 1.1.1999?
Ja
Eksisterer det samsvarserklæring?
Ja



Tilstandsrapport

5. Foreligger det kontrollrapport fra offentlig myndighet – Det Lokale Eltilsyn (DLE) eller eventuelt andre tilsvarende kontrollinstanser med avvik som ikke er utbedret eller kontrollen er over 5 år?
Nei

6. Forekommer det ofte at sikringene løses ut?
Nei

7. Har det vært brann, branntilløp eller varmgang (for eksempel termiske skader på deksler, kontaktpunkter eller lignende) i boligens elektriske anlegg?
Nei



Generelt om anlegget

8. Er det tegn til at det har vært termiske skader (tegn på varmgang) på kabler, brytere, downlights, stikkontakter og elektrisk utstyr? Sjekk samtidig tilstanden på elektrisk tilkobling av varmtvannsbereider, jmfør eget punkt under varmtvannstank
Nei

9. Er der synlig defekter på kabler eller er disse ikke tilstrekkelig festet?
Nei

Inntak og sikringsskap

10. Er det tegn på at kabelinnføringer og hull i inntak og sikringsskap ikke er tette, så langt dette er mulig å sjekke uten å fjerne kapslinger?
Nei

11. Finnes det kursfortegnelse, og er den i samsvar med antall sikringer?
Ja

12. Foreta en helhetsvurdering av det elektriske anlegget, dets alder, allmenne tilstand og fare for liv og helse. Bør det elektriske anlegget ha en utvidet el-kontroll?
Nei



Arealer, byggetegninger og brannceller

Standard gjeldende fra 01.01.2024

Arealmålinger og arealoppsett er basert på Norsk standard 3940:2023 Areal- og volum-beregninger av bygninger. Arealet gjelder for tidspunktet da boligen ble målt

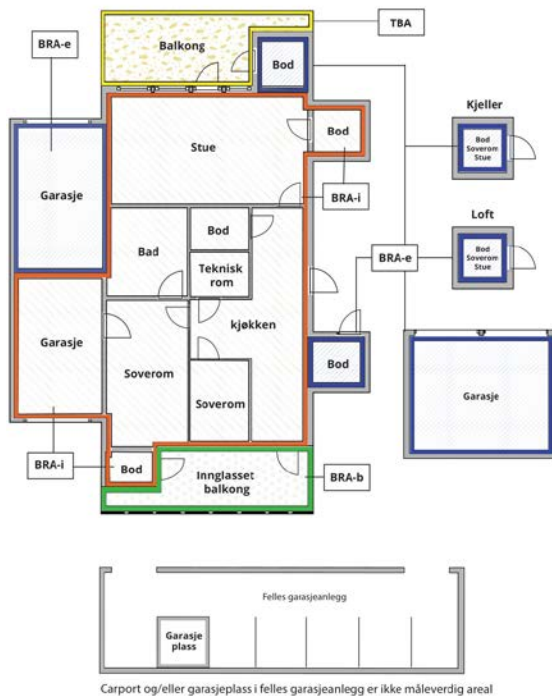
Hva er måleverdig areal?

Arealet i rommet må ha minst 1,90 m fri høyde over gulvet og minst bredde på 0,60 m. Et loft med skråtak vil for eksempel bare få registrert målbart areal der høyden er minst 1,90 m og bredden minst 0,60 m. Rommet må ha dør eller luke og gangbart gulv.

Hva er bruksareal?

$$BRA = BRA-i + BRA-e + BRA-b$$

Bruksarealet for bygningen er bruttoarealet minus arealet som opptas av yttervegger.



Carport og/eller garasje plass i felles garasjeanlegg er ikke måleverdig areal

Internt bruksareal (BRA-i)	Arealet innenfor boenheten(e)
Eksternt bruksareal (BRA-e)	Arealet av alle rom utenfor boenheten(e) og som tilhører denne, slik som for eksempel boden
Innglasset balkong mv (BRA-b)	Arealet av innglasset balkong, veranda eller altan når denne er tilknyttet boenheten(e)
Terrasse- og balkongareal (TBA)	Arealet av terrasser, åpne balkonger og åpen altan tilknyttet boenheten(e)

Gulvareal (GUA)

Er sum av BRA (bruksareal) og ALH (areal med lav takhøyde).

Areal med lav takhøyde (ALH) er ikke måleverdig areal, som skyldes skråtak og lav himlingshøyde.

GUA kan opplyses i markedsføring der det er aktuelt for den konkrete boligen og kun sammen med BRA-i, for eksempel der gulvflaten har en verdi og har funksjon ved møblering og bruk av rommene. Ikke innredet areal som kaldloft, måles og oppgis normalt ikke.

Areal kan ikke alltid fastsettes nøyaktig

Areal kan være komplisert eller umulig å måle opp nøyaktig fordi det er vanskelig å fastslå tykkelsen på innervegger, skjevheter i og utforming av bygningskonstruksjoner som karnapp, buer og vinkler som ikke er rette, åpne rom over flere etasjer og så videre.

Eiendommens markedsverdi kan ikke baseres på en matematisk beregning basert på antall kvadratmeter opplyst i rapporten. Opplysninger om areal kan altså ikke alene benyttes for å beregne eiendommens verdi.

Den bygningssakkyndige kan avdekke eventuelle bruksendringer og avvik i branncelleinndeling

Den bygningssakkyndige ser på byggetegninger hvis de er tilgjengelige og dette er en del av oppdraget, og vurderer bruken av boligen opp mot tegningene. Hvis den bygningssakkyndig avdekker at en bolig ikke ser ut til å være delt opp i brannceller etter kravene i byggt teknisk forskrift på befaringstidspunktet, skal det opplyses om dette.

Reglene om bruksendring og brannceller kan være kompliserte. Søk videre faglige råd om rapporten ikke gir deg svar. Den bygningssakkyndige kan ikke vurdere og svare på alle spørsmål, og kan heller ikke vite om kommunen kan gi unntak for kravene som gjelder. [Vil du vite mer?](#)

Om brannceller

En branncelle er hele eller avgrensede deler av en bygning hvor en brann fritt kan utvikle seg uten at den kan spre seg til andre bygninger eller andre deler av bygningen i løpet av en fastsatt tid.

Om bruksendring

Bruksendring er å endre bruken av et rom fra en tillatt bruk til en annen. Dette kan kreve søknad og tillatelse, for eksempel hvis du endrer et rom fra bod til soverom eller arbeidsrom, eller hvis du endrer en bolig til to separate boliger.

Rom for varig opphold har krav til takhøyde, romstørrelse, rømningsvei og lysforhold som må være oppfylt. Du kan søke kommunen om unntak for kravene, men kan ikke regne med å få unntak for krav som går på helse og sikkerhet, for eksempel krav til rømningsvei.

Bruksendring som krever godkjenning, og som ikke er søkt bruksendret, er ulovlig. Kommunen kan etter plan- og bygningsloven kapittel 32 forfølge overtredelser. Kommunen kan pålegge deg å avslutte den ulovlige bruken, eventuelt å rette eller tilbakeføre rommet til godkjent bruk.



Arealer

Boligbygg med flere boenheter

Etasje	Bruksareal BRA m ²			SUM	Terrasse- og balkongareal (TBA)
	Internt bruksareal (BRA-i)	Eksternt bruksareal (BRA-e)	Innglasset balkong (BRA-b)		
Etasje	49	3		52	7
SUM	49	3			7
SUM BRA	52				

Romfordeling

Etasje	Internt bruksareal (BRA-i)	Eksternt bruksareal (BRA-e)	Innglasset balkong (BRA-b)
Etasje	Entré, stue/kjøkken, soverom, bad/vaskerom	Bod	

Kommentar

Bod i kjeller på ca 3m2.

Lovlighet

Byggetegninger

Det foreligger godkjente og byggemeldte tegninger, som stemmer med dagens bruk

Nyere håndverkstjenester

Er det ifølge eier utført håndverkstjenester på boligen siste 5 år?

Ja Nei



Befarings - og eiendomsopplysninger

Befaring

Dato	Til stede	Rolle
26.5.2026	Tore Haugstulen	Takstingeniør

Matrikkeldata

Kommune	gnr.	bnr.	fnr.	snr.	Areal	Kilde	Eieforhold
3222 LØRENSKOG	102	458		222	0 m ²	IKKE OPPGITT (Ambita)	Ikke relevant

Adresse

Søster Mathildes gate 31

Hjemmelshaver

Ali Hassan

Eiendomsopplysninger

Tinglyste/andre forhold

Høydepunkter:

- Energieffektiv med energiklasse A
- Balansert ventilasjon
- Heisadkomst direkte til etasjen
- Kjøkken med integrerte hvitevarer
- Flislagt bad med gulvvarme
- Ekstern bod i kjeller på ca. 3 m²

Kilder og vedlegg

Dokumenter

Beskrivelse	Dato	Kommentar	Status	Sider	Vedlagt
Egenerklæring			Ikke gjennomgått		Nei

Revisjoner

Versjon	Ny versjon	Kommentar
1	26.05.2026	

For gyldighet på rapporten se forside



Forutsetninger

Tilstandsrapportens avgrensninger

STRUKTUR OG REFERANSENIVÅ

• Rapporten baserer seg på krav i forskrift til avhendingslova (tryggere bolighandel). Rapportens struktur, metode og begrepsbruk følger i hovedsak Norsk Standard NS 3600:2018 (teknisk tilstandsanalyse ved omsetning av bolig), samt Takstbransjens retningslinjer for arealmåling når det gjelder fordeling mellom P-areal og S-areal.

• Bygningssakkyndig er ikke ansvarlig for tilbakeholdt eller uriktig informasjon, som har betydning for tilstandsvurderingen. Rapporten beskriver avvik, det vil si en tilstand som er dårligere enn referansenivået. Rapporten vil normalt ikke fremheve positive sider ved boligen ut over det som fremgår av tilstandsgradene.

• For anbefalte tiltak ved TG2 og TG3 må du vurdere om tiltakene er nødvendige og lønnsomme. Hva det vil koste å utbedre rom eller bygningsdeler vil avhenge av registrerte avvik og tiltak som kommer frem i rapporten. Anslaget er gitt på generelt grunnlag basert på prisintervaller. Anslaget må ikke forveksles med en konkret vurdering og tilbud fra en entreprenør eller håndverker. Utbedringskostnadene vil også avhenge av personlige preferanser og markedspris på materialer og tjenesteyter.

• Vurdering mot byggeregler
Den bygningssakkyndige vil vurdere boligen mot hvordan det var vanlig å bygge og regler som gjaldt på søknadstidspunktet. Noen rom og bygningsdeler slik som bad og vaskerom, og forhold som gjelder sikkerhet mot brann, rekkverk og trapper osv., vil den bygningssakkyndige vurdere mot dagens regelverk. Etter dagens regelverk vil disse kunne få en tilstandsgrad 2 eller 3 uten at det nødvendigvis er krav om at avviket må utbedres.

PRESISERINGER

Tilstandsrapporten gjelder hovedbygget. Tilleggsbygninger, som for eksempel garasje, gis kun en enkel beskrivelse.

Avvik er vurdert ut fra tekniske forskrifter på godkjenningstidspunktet for bygget. Noen bygningsdeler er vurdert etter gjeldende teknisk forskrift på befaringstidspunktet. Dette gjelder blant annet:

i. våtrom (bad, vaskerom) og andre fuktutsatte rom

ii. forhold knyttet til brann, rømming, sikkerhet, for eksempel rekkverkshøyder/åpninger, ulovlige bruksendringer, brannceller osv.

• For skjulte konstruksjoner, som vann og avløp uten dokumentasjon, er kvalitet og alder vurdert.

• Fastmonterte installasjoner, for eksempel innfelt belysning og høyttalere, skal ikke demonteres for å sjekke dampsperrer bak. Dette er av hensyn til bygningssakkyndiges kompetanse og risikoen for skade.

• Kontroll av fukt i konstruksjonen ved hulltaking i bad og vaskerom (våtrom), rom under terreng (kjelleretasje, underetasje og sokkeletasje) eller andre bygningsdeler, skal skje etter eiers aksept. Hulltaking av våtrom og rom under terreng kan i visse tilfeller unnlates (ref. forskrift til avhendingslova).

• Kontroll av romfunksjoner for P-ROM blir bare utført når det ikke

foreligger godkjente og byggemeldte tegninger, eller når tegninger ikke stemmer med dagens bruk.

• Bygningssakkyndig gir en forenklet vurdering av branntekniske forhold og elektriske installasjoner i boligen hvis det er mer enn fem år siden siste el-tilsyn. Ved behov for grundigere undersøkelser, kan bygningssakkyndig anbefale boligkjøper ta kontakt med offentlige myndigheter eller en kvalifisert elektrofaglig fagperson.

TILLEGGSUNDERSØKELSER

Etter avtale med eier kan tilstandsanalysen utvides til også å omfatte tilleggsundersøkelser utover minimumskravet i forskriften.

BEFARINGEN

Rapporten gir en vurdering av byggverk og bygningsdeler som bygningssakkyndig har observert, og som fremkommer av forskrift til avhendingslova. Rapporten er likevel ingen garanti for at det ikke kan finnes skjulte feil, skader og mangler. NS 3600:2018 (teknisk tilstandsanalyse ved omsetning av bolig) har undersøkelsesnivå 1 til 3, hvor nivå 1 er det laveste og basert på visuell observasjon. Rapporten er basert på undersøkelsesnivå 1, med noen få unntak: våtrom og rom under terreng.

I praksis betyr dette at:

• befaringen skal begrenses til kun visuelle observasjoner på tilgjengelige flater uten fysiske inngrep (f.eks. riving).

• flater som er skjult av snø eller på annen måte ikke er tilgjengelig eller skjult, blir ikke kontrollert.

• det blir ikke utført funksjonsprøving av bygningsdeler, som isolasjon, piper, ventilasjon, elektrisk anlegg, osv.

• det gis ikke en vurdering av boligens tilbehør, hvite- og brunevarer og annet inventar. Dette gjelder også integrert tilbehør.

• inspisering av yttertak er basert på det som er synlig, normalt på insiden fra loftet og utvendig fra stige/bakkenivå. I en del situasjoner er det ikke sikkerhetsmessig forsvarlig å undersøke taket fra utsiden, og da vil vurderingen være basert på alder og materialer.).

• stikkprøvetakninger er tilfeldig valgt og kan innebære kontroll under overflaten med spiss redskap eller lignende.

UTTRYKK OG DEFINISJONER

• Referansenivå: kravet til bygningsdelen eller rommet på byggetidspunktet.

• Tilstand: byggverkets eller bygningsdelens tekniske, funksjonelle eller estetiske status på et gitt tidspunkt.

• Symptom: forhold som gir indikasjon på hvilken tilstand et byggverk eller en bygningsdel befinner seg i. Benyttes ved beskrivelse av avvik og alder.

• Skadegjørere: i hovedsak råte, sopp og skadedyr.

• Fuktsøk: overflatesøk med egnet søkeutstyr som fuktindikator eller visuelle observasjoner.



Forutsetninger

•Fuktmåling: måling av fuktinnhold i materiale eller i bakenforliggende konstruksjon ved bruk av egnet måleutstyr, blant annet hammerелеktrode og pigger.

•Hulltaking: boring av hull for inspeksjon og fuktmåling i risikoutsatte konstruksjoner, primært i tilstøtende vegger til bad, utforede kjellervegger og eventuelt i oppforede kjellergulv.

•Normal slitasjegrad: forventet slitasje av materiale i overflaten som er basert på enkle visuelle observasjoner. Kan vurderes sammen med bygningsdelens alder.

•Forventet gjenværende brukstid: anslått tid et byggverk eller en del av et byggverk vil kunne tjene sitt formål (NS 3600:2018, termer og definisjoner punkt 3.9).

AREALBEREGNING FOR BOENHETER

•Areal fastsettes etter Forskrift til avhendingsloven og Norsk Standard 3940 Areal- og volum-beregninger av bygninger fra 2023.

•Areal oppgis i hele kvadratmeter i rapporten, og gjelder for det tidspunkt oppmålingen fant sted.

•Bruksareal (BRA) er det måleverdige arealet som er innenfor omsluttete vegger målt i gulvhøyde (bruttoareal minus arealet som opptas av yttervegger). I tillegg til gulvhøyde gjelder regler om fri bredde for at arealet skal være måleverdig, med betydning for BRA av for eksempel loft med skråtak. BRA består av internt bruksareal (BRA-i), eksternt bruksareal (BRA-e) og innglasset balkong mv (BRA-b). Terrasse- og balkongareal (TBA) opplyses der tilstandsrapporten skal benyttes i boligomsetningen og der det er aktuelt. I tillegg kan gulvareal (GUA) og areal med lav takhøyde (ALH) opplyses sammen med BRA der det er aktuelt og en del av oppdraget. Rom skal ha atkomst og gangbart gulv for å kunne regnes som BRA/måleverdig areal.

•Arealet måles og oppgis dersom arealet oppfyller krav til måleverdighet, slik som at arealet må ha minst en bredde på 0,6m og minst en høyde på 1,9 m osv. Et rom kan være i strid med teknisk forskrift og mangle godkjenning hos kommunen for den aktuelle bruken, uten at dette får betydning for om arealet måles og oppgis i tilstandsrapporten. Når arealet måles tas det ikke hensyn til om arealet er lovlig oppført eller om bruken er lovlig, bruksendringer, lysforhold eller andre sikkerhetsmangler.

•Eiendommens markedsverdi kan ikke baseres på en rent matematisk beregning i forhold til antall kvadratmeter opplyst i rapporten. Opplysninger om areal kan altså ikke alene benyttes for beregning av eiendommens verdi.

•Rom som ligger utenfor boenheten, men som eier har påvist og/eller opplyst at tilhører boenheten, er oppmålt og inkludert i BRA-e. Det er ikke fremvist dokumentasjon på at rommet tilhører boenheten, med mindre dette er angitt særskilt. Rom utenfor boenheten kan omdisponeres av borettslaget/sameiet og dette kan påvirke boligens BRA. Vær oppmerksom på at NS 3940:2023 og eierseksjonsloven har ulik definisjon av fellesareal. Ved arealmåling gjelder NS 3940:2023 som definerer fellesareal slik: "Delen av bygning som brukes av to eller flere bruksenheter eller til bygningens forvaltning, drift eller vedlikehold.

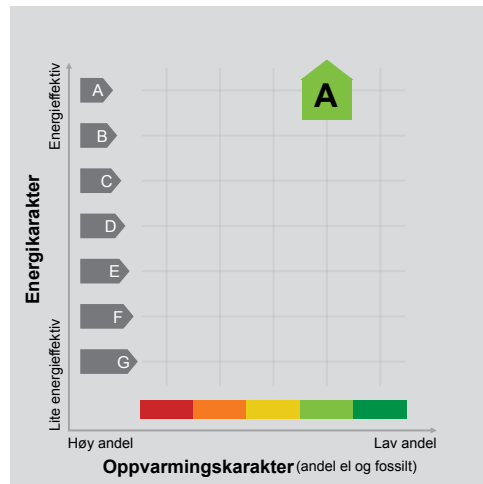
•Se øvrig informasjon om areal i rapporten, Norsk Standard 3940 (2012 og 2023) og veiledningen til disse.

Verdi, takstingeniøren og takstforetaket behandler personopplysninger som takstingeniøren trenger for å kunne utarbeide rapporten. Personvernerklæring med informasjon om bruk av personopplysninger og dine rettigheter finner du her [Personvernerklæring - iVerdi](#)

PERSONVERN

Energiattest for flerboligbygg

Attesten gjelder	Energiattester SKÅRERBYEN 1 SAMEIE
Antall registrerte enheter	4
Postnummer	1473
Sted	LØRENSKOG
Kommunenavn	Lørenskog
Gårdsnummer	102
Bruksnummer	458
Seksjonsnummer	—
Andelsnummer	—
Festenummer	—
Byggningsnummer	300715143
Merkenummer	Energiattest-2025-227164
Dato	13.12.2025
Innmeldt av	OBOS Prosjekt AS



Energimerket angir boligens energistandard. Energimerket består av en energikarakter og en oppvarmingskarakter, se i figuren. Energimerket symboliseres med et hus, hvor fargen viser oppvarmingskarakter, og bokstaven viser energikarakter.

Energikarakteren angir hvor energieffektiv boligen er, inkludert oppvarmingsanlegget. Energikarakteren er beregnet ut fra den typiske energibruken for boligtypen. Beregningene er gjort ut fra normal bruk ved et gjennomsnittlig klima. Det er boligens energimessige standard og ikke bruken som bestemmer energikarakteren. A betyr at boligen er energieffektiv, mens G betyr at


boligen er lite energieffektiv. En bolig bygget etter byggeforskriftene vedtatt i 2010 vil normalt få C.

Oppvarmingskarakteren forteller hvor stor andel av oppvarmingsbehovet (romoppvarming og varmtvann) som dekkes av elektrisitet, olje eller gass. Grønn farge betyr lav andel el, olje og gass, mens rød farge betyr høy andel el, olje og gass. Oppvarmingskarakteren skal stimulere til økt bruk av varmepumper, solenergi, biobrensel og fjernvarme.

Om bakgrunnen for beregningene, se www.enova.no/energimerking.

Målt energibruk

Brukeren har valgt å ikke oppgi målt energibruk.



Hvordan boligen benyttes har betydning for energibehovet

Energi behovet påvirkes av hvordan man benytter boligen, og kan forklare avvik mellom beregnet og målt energibruk. Gode energivaner bidrar til at energibehovet reduseres. Energiforbruket kan også bli lavere enn normalt dersom:

- deler av boligen ikke er i bruk,
- færre personer enn det som regnes som normalt bruker boligen, eller
- den ikke brukes hele året.

Gode energivaner

Ved å følge enkle tips kan du redusere ditt energibehov, men dette vil ikke påvirke boligens energimerke.

Energimerkingen kan kun endres gjennom fysiske endringer på boligen.


Tips 1: Følg med på energibruken i boligen

Tips 2: Luft kort og effektivt

Tips 3: Redusér innetemperaturen

Tips 4: Bruk varmtvann fornuftig





Boligdata som er grunnlag for energimerket

Energimerket og andre data i denne attesten er beregnet ut fra opplysninger som er gitt av boligeier da attesten ble registrert. Nedenfor er en oversikt over oppgitte opplysninger, som boligeier er ansvarlig for.

Bygningskategori: Boligblokker

Bygningstype: Leilighet

Byggeår 2021

Bygningsmateriale:

BRA: 48

Ant. etg. med oppv. BRA:

Detaljert vegger: Ja

Detaljert vindu: Ja

For oversikt over bygnings-/beregnings-data, se Vedlegg 1.

Der opplysninger ikke er oppgitt, brukes typiske standardverdier for den aktuelle bygningstypen. For mer informasjon om beregninger, se

<https://www.enova.no/energimerking/om-energimerkeordningen/om-energiattesten/beregning-av-energikarakteren/>.

Teknisk installasjon

Ventilasjon





Om grunnlaget for energiattesten

Oppgitte opplysninger om boligen kan finnes ved å gå inn på www.enova.no/energimerking, og logge inn via ID-porten/Altinn. På siden "Eiendommer" kan du søke opp bygninger og hente fram energiattester som er laget tidligere. For å se detaljer for en bolig hvor det er brukt detaljert registrering må du velge "Gjenbruk"

av aktuell attest under Offisielle energiattester i skjermbildet "Valgt eiendom". Boligeier er ansvarlig for at det blir brukt riktige opplysninger. Eventuelle gale opplysninger må derfor tas opp med selger eller utleier da dette kan ha betydning for prisfastsettelsen. Det kan når som helst lage en ny energiattest.

Om energimerkeordningen

Enova er ansvarlig for energimerkeordningen. Energimerket beregnes på grunnlag av oppgitte opplysninger om boligen. For informasjon som ikke er oppgitt, brukes typiske standardverdier for den aktuelle bygningstypen fra tidsperioden den ble bygd i. Beregningsmetodene for energikarakteren baserer seg på NS 3031 (<https://www.enova.no/energimerking/om-energimerkeordningen>)

Spørsmål om energiattesten, energimerkeordningen eller gjennomføring av energieffektivisering og tilskuddsordninger kan rettes til Enova Svarer på tlf. 24 24 08 95 eller svarer@enova.no.

På [Piktogrammer](#) er beskrevet i energimerkeforskriften (bygninger).

Nærmere opplysninger om energimerkeordningen kan du finne på www.enova.no/energimerking.

For ytterligere råd og veiledning om effektiv energibruk, vennligst se www.enova.no/hjemme eller ring Enova svarer på tlf. 24 24 08 95.



Bygningsdata: Vedlegg til energiattesten

Attesten gjelder for følgende enheter (4)

Adresse	Bygningsnummer	Bruksenhetsnummer	Seksjonsnummer	Festenummer	Andelsnummer
Søster Mathildes gate 31	300715143	H0103	208	0	
Søster Mathildes gate 31	300715143	H0203	215	0	
Søster Mathildes gate 31	300715143	H0303	222	0	
Søster Mathildes gate 31	300715143	H0403	229	0	

Enhet	Inngangsverdi
Bygningskategori	BOLIGBLOKKER
Bygningskategori-Id (NVE-Id)	2
Bygningstype	LEILIGHET
Byggear	2021

Byggstandard	
Type bygg	Eksisterende
TEK standard	

Energivurdering	
Pliktig energivurdering	Nei
Kjelanlegg	Nei
Er vurdering opplastet	Nei
Dato for opplastning	
Varmeanlegg	Nei
Er vurdering opplastet	Nei
Dato for opplastning	
Kjøleanlegg	Nei
Er vurdering opplastet	Nei
Dato for opplastning	
Ventilasjonsanlegg	Nei
Er vurdering opplastet	Nei
Dato for opplastning	

Areal yttervegger	12 m ²
Areal tak	0 m ²
Areal gulv	0 m ²
Areal vinduer, dører og glassfelt	11 m ²
Oppvarmet BRA	48 m ²
Totalt BRA	48 m ²
Oppvarmet luftvolum	133 m ³
U-verdi for yttervegger	0,18 W/(m ² ·K)
U-verdi for tak	0,00 W/(m ² ·K)
U-verdi for gulv	0,00 W/(m ² ·K)
U-verdi for vinduer, dører og glassfelt	0,80 W/(m ² ·K)
Arealandel for vinduer, dører og glassfelt	21,9 %
Normalisert kuldebroverdi	0,09 W/(m ² ·K)
Normalisert varmekapasitet	219,5 Wh/(m ² ·K)
Lekkasjetall	0,60 1/h
Dato for måling av lekkasjetall (en forutsetning for å kunne få karakter A)	09.06.2021
Temperaturvirkningsgrad for varmegjenvinner	80 %
Estimert årgjennomsnittlig temperaturvirkningsgrad for varmegjenvinner pga. frostsikring	80 %
Spesifikk vifteeffekt (SFP) relatert til luftmengder i driftstiden	1,50 kW/(m ³ /s)
Spesifikk vifteeffekt (SFP) relatert til luftmengder utenfor driftstiden	1,50 kW/(m ³ /s)

Gjennomsnittlig spesifikk ventilasjonsluftmengde i driftstiden	2,65 m ³ /(m ² ·h)
Årsgjennomsnittlig systemvirkningsgrad for oppvarmingsystemet	87 %
Installert effekt for romoppvarming og ventilasjonsvarme (varmebatteri)	80 W/m ²
Settpunkt-temperatur for oppvarming i driftstiden	21,0 °C
Årsgjennomsnittlig kjølefaktor for kjølesystemet	250 %
Settpunkt-temperatur for kjøling	22,0 °C
Installert effekt for romkjøling og ventilasjonskjøling	0 W/m ²
Spesifikk pumpeeffekt oppvarming (SPP)	0,50 kW/(l/s)

Driftstider, antall timer i døgn med drift

Driftstid ventilasjon	24 h
Driftstid oppvarming	16 h
Driftstid kjøling	24 h
Driftstid lys	16 h
Driftstid utstyr	16 h
Driftstid varmtvann	16 h
Driftstid personer	24 h

Spesifikt effektbehov for belysning i driftstiden	1,95 W/m ²
Spesifikt varmetilskudd fra belysning i driftstiden	1,95 W/m ²
Spesifikt effektbehov for utstyr i driftstiden	3,00 W/m ²
Spesifikt varmetilskudd fra utstyr i driftstiden	1,80 W/m ²
Spesifikt effektbehov for varmtvann i driftstiden	5,10 W/m ²
Spesifikt varmetilskudd fra varmtvann i driftstiden	0,00 W/m ²
Spesifikt varmetilskudd fra personer i driftstiden	1,50 W/m ²
Total solfaktor for vindu og solskjerming (Ø/S/V/N)	0,75
Gjennomsnittlig karmfaktor	0,25
Solskjermingsfaktor pga. horisont, nærliggende bygninger, vegetasjon og eventuelle bygningutspring	1,00
Oppvarmingsystem(er)	Direkte elektrisk; Fjernvarme
Varmefordelingssystem	Vannbåren oppvarming
Eventuell varmekilde for varmepumpe og fordeling	
Manuell eller automatisk solskjerming	MANUELL

Andeler og årsgjennomsnittlige systemvirkningsgrader for beregning av levert elektrisitet

Andel av netto energibehov for romoppvarming og ventilasjonsvarme som dekkes av elektrisk varmesystem	0,63
Andel av netto energibehov for romoppvarming og ventilasjonsvarme som dekkes av varmepumpe	0,00
Andel av netto energibehov for romoppvarming og ventilasjonsvarme som dekkes av solfangeranlegg	0,00
Andel av netto energibehov for oppvarming av tappevann som dekkes av elektrisk varmesystem	0,00
Andel av netto energibehov for oppvarming av tappevann som dekkes av elektrisk varmepumpe	0,00
Andel av netto energibehov for oppvarming av tappevann som dekkes av solfangeranlegg	0,00
Årsgjennomsnittlig systemvirkningsgrad for elektrisk varmesystem	0,89
Årsgjennomsnittlig effektfaktor for varmepumpeanlegg	2,10
Årsgjennomsnittlig systemvirkningsgrad for termisk solfangeranlegg	9,00

Andeler og årsgjennomsnittlige systemvirkningsgrader for beregning av levert olje

Andel av netto energibehov for romoppvarming og ventilasjonsvarme som dekkes av oljebasert varmesystem	0,00
Andel av netto energibehov for oppvarming av tappevann som dekkes av et oljebasert varmesystem	0,00
Årsgjennomsnittlig systemvirkningsgrad for det oljebaserte varmesystemet	0,80

Andeler og årsgjennomsnittlige systemvirkningsgrader for beregning av levert gass

Andel av netto energibehov for romoppvarming og ventilasjonsvarme som dekkes av gassbasert varmesystem	0,00
Andel av netto energibehov for oppvarming av tappevann som dekkes av et gassbasert varmesystem	0,00
Årsgjennomsnittlig systemvirkningsgrad for det gassbaserte varmesystemet	0,85

Andeler og årsgjennomsnittlige systemvirkningsgrader for beregning av levert fjernvarme

Andel av netto energibehov for romoppvarming og ventilasjonsvarme som dekkes av fjernvarmebasert varmesystem	0,37
Andel av netto energibehov for oppvarming av tappevann som dekkes av fjernvarmebasert varmesystem	1,00
Årsgjennomsnittlig systemvirkningsgrad for det fjernvarmebaserte varmesystemet	0,83

Andeler og årsgjennomsnittlige systemvirkningsgrader for beregning av levert biobrensel

Andel av netto energibehov for romoppvarming og ventilasjonsvarme som dekkes av biobrenselbasert varmesystem	0,00
Andel av netto energibehov for oppvarming av tappevann som dekkes av biobrenselbasert varmesystem	0,00
Årsgjennomsnittlig systemvirkningsgrad for det biobrenselbaserte varmesystemet	0,77

Andeler og årsgjennomsnittlige systemvirkningsgrader for beregning av levert annen energivare

Andel av netto energibehov for romoppvarming og ventilasjonsvarme som dekkes av varmesystem basert på andre energivarer	0,00
---	------

Andel av netto energibehov for oppvarming av tappevann som dekkes av et varmesystem basert på andre energivarer	0,00
---	------

Årsgjennomsnittlig systemvirkningsgrad for varmesystem for andre energibærere	0,98
---	------

Klimastasjon / kilde	Oslo (MeteoNorm)
----------------------	------------------

Dato for beregning	23.1.2024
--------------------	-----------

Henvvisning til dokumentasjon for inndata eller begrunnelse for avvik fra normative tillegg til NS 3031 eller andre forhold vedr. beregningene	
--	--

Beregningsprogram

Navn programvare	SIMIEN
------------------	--------

Versjon	6.017
---------	-------

Produsent / leverandør	ProgramByggerne
------------------------	-----------------

Beskrivelse: Månedsberegning / timesberegning / dynamisk	Dynamisk timesberegning
--	-------------------------

Energirådgiver

Firma	OBOS Prosjekt AS
-------	------------------

Beregningsresultater som er input til attestgenerator i EMS

Netto energibudsjett

Romoppvarming	5,4 kWh/år
---------------	------------

Ventilasjonsvarme	5,0 kWh/år
-------------------	------------

Varmtvann	29,8 kWh/år
-----------	-------------

Vifter	9,7 kWh/år
--------	------------

Pumper	0,7 kWh/år
--------	------------

Belysning	11,4 kWh/år
-----------	-------------

Teknisk utstyr	17,5 kWh/år
----------------	-------------

Romkjøling	0,0 kWh/år
------------	------------

Ventilasjonskjøling	0,0 kWh/år
---------------------	------------

Totalt NettoEnergibehov	79,5 kWh/år
-------------------------	-------------

Beregnet levert energi ved normalisert klima	3 936 kWh/år
--	--------------

Beregnet spesifikk levert energi ved normalisert klima	81,48 kWh/(m ² ·år)
--	--------------------------------

Beregnet levert energi til oppvarming og varmtvann ved normalisert klima	2 038 kWh/år
--	--------------

Beregnet spesifikk levert energi ved lokalt klima	81,48 kWh/(m ² ·år)
---	--------------------------------

Beregnet levert energi ved lokalt klima	3 936 kWh/år
---	--------------

Målt energibruk (levert energi), temperaturkorrigert målt energi for et år.

Elektrisitet	0 kWh/år
--------------	----------

Olje	0 liter/år
------	------------

Gass	0,0 Sm ³ /år
------	-------------------------

Fjernvarme	0 kWh/år
------------	----------

Biobrensel	0 kg/år
------------	---------

Annen energivare	0 kWh/år
------------------	----------

Totalt	0 kWh/år
--------	----------

Beregnet levert energi ved normalklima

Elektrisitet	2 255 kWh/år
--------------	--------------

Olje	0 kWh/år
------	----------

Gass	0 kWh/år
------	----------

Fjernvarme	1 681 kWh/år
------------	--------------

Biobrensel	0 kWh/år
------------	----------

Annen energivare	0 kWh/år
------------------	----------

Totalt	3 936 kWh/år
--------	--------------

Sum andel elektrisitet, olje og gass	33,0 %
--------------------------------------	--------



Skårer Bolig AS
Postboks 13
0311 OSLO

Saksbehandler / telefon
Nirosh Theva Ranjan / 969 47 042

Vår referanse:
18/2957- 181

Deres referanse:

Dato:
06.09.2023

Ferdigattest - Boligblokk

Adresse Søster Mathildes gate 31, 33, 34, 35, 36, 37, 38, 40 og 42	Gnr./bnr./fnr./snr. 102/458//	Bygning
Ansvarlig søker Hrtb AS St Olavsgate 28 0166 OSLO	Tiltakshaver Skårer Bolig AS Postboks 13 0311 OSLO	
Tiltakets art:	Bygningstype: Stort frittl. boligbygg på 5 -> etasjer	

Ferdigattest er gitt med bakgrunn i mottatt søknad.

Søknad om ferdigattest for Søster Mathildes gate 31, 33, 34, 35, 36, 37, 38, 40 og 42 (Byggetrinn 1 og 2) er mottatt 16.05.2022. Sist supplerende dokumentasjon er mottatt 21.08.2023.

Tillatelse for oppføring av 7 boligblokker med til sammen 236 boenheter ble gitt den 09.11.2018 (saksnr. 18/2957-19)

Du har bekreftet at alle krav og betingelser som er stilt i tillatelsen, plan- og bygningsloven (pbl.) og tilhørende forskrifter, er oppfylt. Ferdigattest gis på dette grunnlaget.

Det er ikke gitt opplysninger om at det forekommer endringer i forhold til godkjent dokumentasjon for tiltaket. Tiltaket forutsettes utført i tråd med gitt tillatelse og godkjente kart og tegninger.

Tiltaket, eller deler av tiltaket, må ikke tas i bruk til annet formål enn det tillatelsen fastsetter (jf. plan- og bygningsloven § 20-1).

Klageadgang

Vedtaket kan påklages til statsforvalteren i Oslo og Viken i medhold av plan- og bygningsloven § 1-9 og forvaltningslovens kap. VI. Klage sendes Lørenskog kommune, postboks 304, 1471 Lørenskog eller postmottak@lorenskog.kommune.no

Klagefristen er 3 uker fra den dag melding om avgjørelsen er kommet frem til klageren. En klage kan føre til at avgjørelsen blir omgjort.

Med hilsen
byggesaksavdelingen

Kourosh Mastoury for
Na Stephansen
avdelingsleder

Nirosh Theva Ranjan
saksbehandler

Postadresse:
Lørenskog kommune
Postboks 304
1471 Lørenskog

67 93 40 00
postmottak@lorenskog.kommune.no
www.lorenskog.kommune.no
Org.nr.: 842 566 142 (mva)

Besøksadresse:
Lørenskog hus, Festplassen 1
1473 LØRENSKOG

Dokument-ID:
23/73773

EMERA NO2 AS
Emera Oslo Øst v/Anders Eggen Mogseth
Løvenskiolds vei 4E, 1358 JAR
E-post: anders.mogseth@emera.no

Deres ref.: 02260174 . Vår ref.: 2586-1-222

Dato: 27.05.2026

Megleropplysninger

Boligselskap: Skårerbyen 1 Sameie
Organisasjonsnr: 926017241
Seksjonseier: Ali, Hassan
Medeier:
Leilighetsnummer: 222
Adresse: Søster Mathildes Gate 31, 1473 LØRENSKOG
Seksjonsnummer: 222
Gnr. 102
Bnr. 458

Opplysninger om boligselskapet:

- Forkjøpsrett: Nei
- Styregodkjenning: Nei
- Forsikret hos: Tryg Forsikring - polisenummer 7663191.
- Mulighet for individuell nedbetaling på hele eller deler av fellesgjeld: Nei
- Sikringsordning: Nei
- Selskapets vedtekter kan inneholde bestemmelser om styregodkjenning ved overdragelse og/eller bruksoverlating, samt eventuelt andre bestemmelser/begrensninger av betydning. Se også selskapets husordensregler for eventuelle bestemmelser om husdyrhold og lignende.
- Månedlige felleskostnader som ikke er spesifiserte, dekker boligselskapets driftskostnader. For ytterligere spesifisering, vennligst se regnskapet i årsrapporten.
- Påkostninger/utbedringer i boligselskapet: Se årsrapporten.
- Vi gjør oppmerksom på at innkallingen kan gjelde for et møte som ikke er avholdt. Protokoll må eventuelt etterbestilles. Vi tar forbehold om at regnskapet blir godkjent av årsmøte.

Garasje - Enkelte seksjonseiere har p-plass i anleggseiendom gnr 102 bnr 459 Lørenskog. Ideel eierandel 1/185 del. Opprettet som realssameie til boligseksjonen. Administrasjonsgebyr til forretningsfører iht gjeldende prisliste. Følger boligseksjonen ved salg, med mindre annet opplyses. Felleskostnader ved garasjeplass kommer i tillegg Hvis garasjeandelen ikke følger boligseksjonen kan den selges internt i sameie, selger må tinglyse eierandelen på seksjonen til kjøper.

Avregning varmt og kaldt forbruksvann/vannbåren varme bad ved ISTA - Ved flytting må målerstand meldes til ISTA: <https://www.ista.com/no/kontakt/kontakt/>

Selvaag Pluss: Et konsept fra Selvaag hvor eierne har eksklusiv tilgang til et serviceområde med kaffebar, aviser, trimrom, gjesterom, selskapslokaler mm. Serviceområdet betjenes av en vert som hjelper med store og små tjenester. Selskapet er energimerket. Selvaag Pluss økes med 4,1% fra 01.01.2026 Garasje/parkering økes med 10% fra 01.04.2026

Selskapets totale lån og vilkår:

Ingen lån registrert på selskap.

Økonomiske opplysninger om leiligheten:

Totale felleskostnader pr. Månedlig intervall: 3 445,15,-

Herav:

	Pr. dags dato	Evt. fremtidig endring:
Akonto gulvvarme, vann og avløp	1 164,00	
Selvaag Pluss	156,15	
Internett	617,00	
Felleskostnader	1 508,00	

Ved oppgjør bes megler ta kontakt med OBOS Innbetalingservice per tlf. 22 86 56 25 eller e-post restanseforesporsel@obos.no for å få oppgitt eventuelle utestående felleskostnader/andre heftelser iht. boligselskapets legalpant. Selger er ansvarlig for felleskostnadene i overtakelsesmåneden, med mindre overtakelsen skjer den 1. i måneden. Vi forutsetter at kjøper og selger gjør opp seg imellom for oppgjørsmåneden.

Ligningsposter pr. 31.12.2025 (med forbehold om endringer):

Ligningsverdi fås på ligningskontoret

Innberetningspliktige inntekter:	232,-
Fradragsberettigede kostnader:	0,-
Annen formue:	11 786,-
Gjeld:	0,-

Fellesgjeld, kapitalkostnader og eventuell avdragsfrihet:

Ingen lån registrert for leilighet.

Kontaktinformasjon:

Ved ytterligere spørsmål angående fellesgjeld, bes megler vennligst ta kontakt med rådgiver Rushil Kumar Pathak pr. e-post: rushil.kumar.pathak@obos.no eller telefon: 22 86 83 08.

Annen informasjon:

Opplysninger gitt i dette brev er basert på de opplysninger forretningsfører har på tidspunktet for avgivelsen. Selger og megler må kontrollere de tall som framgår av dette brev mot den informasjon han selv sitter inne med, særlig tidligere ligningsoppgaver. Dersom det oppdages avvik mellom oppgitte beløp i dette brevet og det som fremgår av andre dokumenter selger har, så må dette meldes skriftlig inn til forretningsfører i god tid før salget. Det må henvises til hvilke dokumenter det er avvik mellom. Forretningsfører aksepterer intet erstatningsansvar for feil i de gitte opplysninger med mindre det er utvist grov uaktsomhet.

Melding fra megler ved salg:

Ved krav om styregodkjenning av ny eier sendes søknad til styret v/Morten Granhaug, e-post: skarerbyen1@styrerommet.no

Melding om ny eier sendes samtidig OBOS Eiendomsforvaltning AS pr. e-post: eierskifte@obos.no.

Meldingen må inneholde kjøpers navn, nåværende adresse, fødsels- og personnummer, overtakelsesdato samt selgers nye adresse. Vi ber også om å få oppgitt kjøpers e-postadresse og mobilnummer. Er det flere kjøpere må vi få tilsvarende informasjon pr. kjøper.

Alle meglerkontorer som har aktivert tjenesten Ambita Samhandling Forretningsfører, er pålagt å bruke den digitale løsningen fremfor å sende eierskiftemelding på e-post. Dette innebærer at alle henvendelser og forespørsler som gjelder salgsmeldinger eller forhåndsutlysninger, må sendes via den digitale løsningen.

Vi gjør oppmerksom på at all informasjon som sendes pr. e-post bør krypteres og sendes på en sikker måte.

Elektronisk kommunikasjon:

Styret/OBOS Eiendomsforvaltning vil kommunisere med eierne elektronisk (pt via Vibbo, e-post, SMS) med mindre eieren har reservert seg mot dette. Reservasjon skjer på Vibbo, der det under «min profil» vil være en knapp for reservasjon. Har du flere eieforhold og ønsker du å reservere deg, må du gjøre dette pr eieforhold.

Alternativt kan boligeier sende krav om reservasjon til reservasjon.oef@obos.no

Priser og gebyrer p.t.:

Eierskiftegebyr er kr 6 725,- inkl. mva. Faktura ettersendes når eierskiftet er registrert. Vennligst vent med betaling til denne er mottatt, da KID nummer må oppgis ved betaling. Vi gjør oppmerksom på at det kan påløpe ytterligere kostnader i forbindelse med eventuell overføring av garasje, parkering eller lignende forhold.

Vi ser fram til et hyggelig samarbeid.

Vennlig hilsen OBOS Eiendomsforvaltning AS

Eierskiftetjenester 2026



Tjenester	Pris inkludert mva.
Megleropplysninger i Ambita Infoland:	
Meglerpakke 1 med energimerke	4 950 kr
Meglerpakke 1	4 375 kr
Meglerpakke 2	3 125 kr
Hastegebyr (tillegg til ordinært gebyr)	1 250 kr
Enkeltprodukter i Ambita Infoland:	
Pantattest Boligaksjeselskap	410 kr
Årsmelding/protokoll/vedtekter/husordensregler	550 kr
Eierskifter:	
Borettslag / Sameier	6 725 kr
Boligaksjeselskap m/transportgebyr	10 500 kr
Påfør/fjern medeier og overføring til slektning i BRL/sameier/boligAS	5 044 kr
Forkjøpsrettsgebyr der OBOS avklarer	8 406 kr
Forkjøpsrettsgebyr der styret avklarer	6 725 kr
Administrasjon:	
Parkeringsplass, uten dokumenter	850 kr
Parkeringsplass, inkl. dokumentbehandling	1 700kr
Notering:	
Noteringsgebyr Boligaksjeselskap	4 150 kr
Andre tjenester:	
Mortifikasjon (i tillegg til 0,8 R til byfogden) (Rettsgebyret er kr 1 345, og 0,8 R = kr 1 076)	6 250 kr + 1 076 kr

Protokoll til årsmøte 2026 for SKÅRERBYEN 1 SAMEIE

Organisasjonsnummer: 926017241

Møtet ble gjennomført heldigitalt fra 18. mars kl. 09:00 til 21. mars kl. 09:00.

Antall stemmeberettigede som deltok: 56.

Følgende saker ble behandlet på årsmøtet:

1. Valg av møteleder

Møtelederen sørger for at møtet blir avviklet etter lovens regler og er ansvarlig for at det føres protokoll. Hvis ikke årsmøtet velger en møteleder eller den foreslåtte møtelederen ikke blir valgt, er det styrets leder som etter loven er møteleder.

Forslag til vedtak:

Rushil Pathak (OBOS) er valgt.

✓ Forslaget ble vedtatt

Antall stemmer for vedtaket: 39

Antall stemmer mot vedtaket: 2

Antall blanke stemmer: 15

Flertallskrav: Alminnelig (50%)

2. Valg av protokollvitner

Valg av minst én eier til å signere protokollen.

Forslag til vedtak:

Kjartan Eide er valgt.

✓ Forslaget ble vedtatt

Antall stemmer for vedtaket: 42

Antall stemmer mot vedtaket: 0

Antall blanke stemmer: 14

Flertallskrav: Alminnelig (50%)

3. Godkjenning av møteinnkallingen

Det ble foreslått å godkjenne den måten årsmøtet er innkalt på.

Forslag til vedtak:

Møteinnkallingen godkjennes

✓ Forslaget ble vedtatt

Antall stemmer for vedtaket: 43

Antall stemmer mot vedtaket: 0

Antall blanke stemmer: 13

Flertallskrav: Alminnelig (50%)

4. Årsrapport og årsregnskap

- a) Godkjenning av årsrapport og årsregnskap
- b) Styret foreslår overføring av årets resultat til egenkapital.

Forslag til vedtak:

Årsrapport og årsregnskap godkjennes.

✓ Forslaget ble vedtatt

Antall stemmer for vedtaket: 41

Antall stemmer mot vedtaket: 0

Antall blanke stemmer: 15

Flertallskrav: Alminnelig (50%)

5. Fastsettelse av honorarer

Godtgjørelse for styret foreslås satt til kr 380 000

Forslag til vedtak:

Styrets godtgjørelse settes til kr 380 000

✓ Forslaget ble vedtatt

Antall stemmer for vedtaket: 37

Antall stemmer mot vedtaket: 1

Antall blanke stemmer: 18

Flertallskrav: Alminnelig (50%)

6. Valg av tillitsvalgte

Innstilling

Anders Holen - Styremedlem

Trine Bjerke - Styremedlem

Kjartan Eide- Varamedlem

Styremedlem (2 år)

Følgende ble valgt:

Trine Bjerke (33 stemmer)

Anders Holen (33 stemmer)

Følgende stilte til valg:

Trine Bjerke

Anders Holen

Varamedlem (1 år)

Følgende ble valgt:

Kjartan Eide (34 stemmer)

Følgende stilte til valg:

Kjartan Eide



Årsmøte 2026

Innkalling

S.nr. 2586

SKÅRERBYEN 1 SAMEIE

Velkommen til årsmøte i SKÅRERBYEN 1 SAMEIE

Innkallingen inneholder alle sakene som skal behandles på årsmøtet. Styret håper du leser gjennom og viser din interesse ved å delta på årsmøtet.

Digital avstemning:

Avstemningen åpner 18. mars kl. 09:00 og lukker 21. mars kl. 09:00.

Du finner avstemningen på:

<https://vibbo.no/2586>

Hvordan deltar du digitalt?

- Du får en link via SMS.
- Du kan også finne møtet ved å gå inn på vibbo.no
- Du kan se gjennom sakene som skal behandles, komme med spørsmål og avgi din stemme.
- **Viktig:** Juridiske eiere (firmaer) som ønsker å delta i årsmøtet, må gjøre det gjennom en boligforvalter. Kontakt OBOS support i god tid for å få lagt til boligforvalteren.

Hvem kan stemme på årsmøtet?

- Alle eiere har rett til å stemme på årsmøtet.
- En stemme avgis pr. eierandel.

Hvordan stemme hvis du ikke kan delta digitalt?

Dersom du ikke kan delta digitalt, må du benytte analog stemmeseddel som er vedlagt i innkallingen. Dette må gjøres innen avstemningen lukkes.

Saker til behandling

1. Valg av møteleder
2. Valg av protokollvitner
3. Godkjenning av møteinnkallingen
4. Årsrapport og årsregnskap
5. Fastsettelse av honorarer
6. Valg av tillitsvalgte

Med vennlig hilsen,

Styret i SKÅRERBYEN 1 SAMEIE

Sak 1

Valg av møteleder

Krav til flertall:

Alminnelig (50%)

Møtelederen sørger for at møtet blir avviklet etter lovens regler og er ansvarlig for at det føres protokoll. Hvis ikke årsmøtet velger en møteleder eller den foreslåtte møtelederen ikke blir valgt, er det styrets leder som etter loven er møteleder.

Forslag til vedtak

Rushil Pathak (OBOS) er valgt.

Sak 2

Valg av protokollvitner

Krav til flertall:

Alminnelig (50%)

Valg av minst én eier til å signere protokollen.

Forslag til vedtak

Kjartan Eide er valgt.

Sak 3

Godkjenning av møteinnkallingen

Krav til flertall:

Alminnelig (50%)

Det ble foreslått å godkjenne den måten årsmøtet er innkalt på.

Forslag til vedtak

Møteinnkallingen godkjennes

Sak 4

Årsrapport og årsregnskap

Krav til flertall:

Alminnelig (50%)

a) Godkjenning av årsrapport og årsregnskap

b) Styret foreslår overføring av årets resultat til egenkapital.

Forslag til vedtak

Årsrapport og årsregnskap godkjennes.

Vedlegg

1. 2586 Skårerbyen 1 Sameie Revisjonsberetning sameie 2025.pdf
2. 2586 SKÅRERBYEN 1 SAMEIE kommentar Årsregnskap 2025.pdf
3. 2586 SKÅRERBYEN 1 SAMEIE Årsregnskap 2025.pdf

Sak 5

Fastsettelse av honorarer

Krav til flertall:

Alminnelig (50%)

Godtgjørelse for styret foreslås satt til kr 380 000

Forslag til vedtak

Styrets godtgjørelse settes til kr 380 000

Sak 6

Valg av tillitsvalgte

Innstilling

Anders Holen - Styremedlem

Trine Bjerke - Styremedlem

Kjartan Eide- Varamedlem

Roller og kandidater

Valg av 2 styremedlem Velges for 2 år

Følgende stiller til valg som styremedlem:

- Anders Holen
Søster Mathildes Gate 33, 1473 Lørenskog
- Trine Bjerke
Søster Mathildes Gate 40, 1473 Lørenskog

Valg av 1 varamedlem Velges for 1 år

Følgende stiller til valg som varamedlem:

- Kjartan Eide
Søster Mathildes Gate 37, 1473 Lørenskog
-

Styrets årsrapport

ÅRSRAPPORT FOR 2025

Tillitsvalgte

Siden forrige ordinære årsmøte har sameiets tillitsvalgte vært:

Styret

Leder

Morten Granhaug

Søster Mathildes gate 36

Styremedlem

Nadia Paziraei

Søster Mathildes gate 33

Styremedlem

Arnfinn Storsveen

Søster Mathildes gate 33

Styremedlem

Anders Holen

Søster Mathildes gate 33

Varamedlem

Trine Bjerke

Søster Mathildes gate 40

Varamedlem

Ole Roger Wågan

Søster Mathildes gate 38

Styremedlem Nadia og Varamedlem Ole Roger, gikk ut av styret i oktober 2025 pga flytting fra sameiet.

Valgkomiteen

Sameiet har ingen valgkomite.

Kontaktinformasjon Styret

Du kan komme i kontakt med styret via [Vibbo.no](https://vibbo.no).

Vibbo

Du kan finne informasjon om boligselskapet og ditt boforhold ved å logge deg inn på [Vibbo.no](https://vibbo.no). Her finner du oversikt over din bolig, felleskostnader og annen nyttig informasjon.

Generelle opplysninger om Skårerbyen 1 Sameie

Sameiet består av 248 seksjoner.

Skårerbyen 1 Sameie er registrert i Foretaksregisteret i Brønnøysund med organisasjonsnummer 926 017 241, og ligger i LØRENSKOG kommune

Gårds- og bruksnummer:

102

458

Med eierseksjon forstås sameieandel i bebygd eiendom med tilknyttet enerett til bruk av bolig eller annen bruksenhet i eiendommen.

Skårerbyen 1 Sameie har ingen ansatte.

Forretningsførsel og revisjon

Forretningsførselen er utført av OBOS Eiendomsforvaltning AS i henhold til kontrakt. Autorisert regnskapsfører (oppdragsansvarlig) .

Sameiets revisor er Tell Norge AS.

Styrets arbeid

Styret har bestått av 4 styremedlemmer og 2 varamedlemmer, det har vært gjennomført 13 styremøter i perioden, samt 2 beboer-møter og 1 dugnad.

Styret har jobbet kontinuerlig med:

- Økonomi.
- Budsjett.
- Igangsettelse av nytt søppelanlegg. (Har tatt mye tid).

Her vurderer styret løpende tiltak for å hindre feilbruk og ser på ulike løsninger.

- Reklamasjoner og oppfølging av bygg/fellesarealer og utvendige arealer.
- Service avtaler og gjennomgang med leverandører til sameiet.
- Gjennomføring av dugnad.
- Reforhandlet vaktmesteravtale.
- Utleie av midlertidige p-plasser i garasjeanlegget.
- Regelmessig oppfølging/brannrunder og gjennomgang av fellesarealer/utearealer, styret alene.
- Videoovervåking av garasjeanlegg.
- Vakt hold/tilsyn av garasje og fellesarealer, løpende avtaler.
- Håndterer løpende henvendelser fra nye og eksisterende beboere.
- Ivaretar løpende henvendelser/klager fra beboere.
- Inngått avtale med P-service AS, om båt legging av feilparkerte biler.
- Gjort tiltak mot overvann i garasjeanlegget.

- Forhandlet frem ny avtale med leverandør av internett, når dette blir implementert kommer det særskilt informasjon om på et senere tidspunkt.
- Jobbet med Skårerbyen 3 Sameie, om fellesbruk av garasje og servicekontor.
- Jobbet med Skårerbyen 4 Sameie, om fellesbruk av garasje og servicekontor.
- Fulgt opp nye personer I KONGLA og gjennomført møter/opplæring med disse. Som kjent er Camilla langtidssykemeldt og det er ikke avklart når hun kommer tilbake. Mari ble ansatt (midlertidig) gjennom et vikarbyrå for å erstatte Camilla, i o.m. at dette har tatt lengre tid, har Selvaag Pluss ansatt sin egen vikar, Kjerstin, hun startet opp i begynnelsen av januar 2026.

Fremtidige planer:

- *Utvikle nabolagsprofilen med Selvaag Pluss videre, sameiene overtar flere selskapslokaler fra utbygger i desember 2026.*
- *Inngå avtale med Hyre bilutleie.*



Til årsmøtet i Skårerbyen 1 Sameie

Uavhengig revisors beretning

Konklusjon

Vi har revidert årsregnskapet for Skårerbyen 1 Sameie som består av balanse per 31. desember 2025, resultatregnskap for regnskapsåret avsluttet per denne datoen og noter til årsregnskapet, herunder et sammendrag av viktige regnskapsprinsipper.

Etter vår mening oppfyller årsregnskapet gjeldende lovkrav, og gir årsregnskapet et rettviseende bilde av sameiets finansielle stilling per 31. desember 2025, og av dets resultater for regnskapsåret avsluttet per denne datoen i samsvar med regnskapslovens regler og god regnskapsskikk i Norge.

Grunnlag for konklusjonen

Vi har gjennomført revisjonen i samsvar med den internasjonale revisjonsstandarden for revisjon av regnskap til mindre komplekse enheter (ISA for MKE). Våre oppgaver og plikter i henhold til ISA for MKE er beskrevet nedenfor under *Revisors oppgaver og plikter ved revisjonen av årsregnskapet*. Vi er uavhengige av sameiet i samsvar med kravene i relevante lover og forskrifter i Norge og International Code of Ethics for Professional Accountants (inkludert internasjonale uavhengighetsstandarder) utstedt av International Ethics Standards Board for Accountants (IESBA-reglene), og vi har overholdt våre øvrige etiske forpliktelser i samsvar med disse kravene. Innhentet revisjonsbevis er etter vår vurdering tilstrekkelig og hensiktsmessig som grunnlag for vår konklusjon.

Øvrig informasjon

Styret (ledelsen) er ansvarlig for øvrig informasjon som er publisert sammen med årsregnskapet. Øvrig informasjon omfatter budsjettall som er presentert sammen med årsregnskapet. Vår konklusjon om årsregnskapet ovenfor dekker ikke øvrig informasjon.

I forbindelse med revisjonen av årsregnskapet er det vår oppgave å lese øvrig informasjon. Formålet er å vurdere hvorvidt det foreligger vesentlig inkonsistens mellom den øvrige informasjonen og årsregnskapet og den kunnskap vi har opparbeidet oss under revisjonen av årsregnskapet, eller hvorvidt øvrig informasjon ellers fremstår som vesentlig feil. Vi har plikt til å rapportere dersom øvrig informasjon fremstår som vesentlig feil. Vi har ingenting å rapportere i så henseende.

Ledelsens ansvar for årsregnskapet

Ledelsen er ansvarlig for å utarbeide årsregnskapet og for at det gir et rettviseende bilde i samsvar med regnskapslovens regler og god regnskapsskikk i Norge. Ledelsen er også ansvarlig for slik intern kontroll som den finner nødvendig for å kunne utarbeide et årsregnskap som ikke inneholder vesentlig feilinformasjon, verken som følge av misligheter eller utilsiktede feil. Ved utarbeidelsen av årsregnskapet må ledelsen ta standpunkt til sameiets evne til fortsatt drift og opplyse om forhold av betydning for fortsatt drift. Forutsetningen om fortsatt drift skal legges til grunn for årsregnskapet så lenge det ikke er sannsynlig at virksomheten vil bli avvirket.

Revisors oppgaver og plikter ved revisjonen av årsregnskapet

Vårt mål er å oppnå betryggende sikkerhet for at årsregnskapet som helhet ikke inneholder vesentlig feilinformasjon, verken som følge av misligheter eller utilsiktede feil, og å avgi en revisjonsberetning som inneholder vår konklusjon. Betryggende sikkerhet er en høy grad av sikkerhet, men ingen garanti for at en revisjon utført i samsvar med ISA for MKE, alltid vil avdekke vesentlig feilinformasjon. Feilinformasjon kan oppstå som følge av misligheter eller utilsiktede feil. Feilinformasjon er å anse som vesentlig dersom den enkeltvis eller samlet med rimelighet kan forventes å påvirke de økonomiske beslutningene som brukerne

Tell Norge AS, Dronning Eufemias gate 8, 0191 Oslo
T: +47 96 00 55 44, org. no.: 834 836 912 MVA, www.tellnorge.no

Vedlegg 1

9 av 2286 Skårerbyen 1 Sameie Revisjonsberetning sameie 2025.pdf
Statsautoriserte revisorer, medlemmer av Den norske Revisorforening og autorisert regnskapsførerselskap



foretar på grunnlag av årsregnskapet. For videre beskrivelse av revisors oppgaver og plikter vises det til <https://revisorforeningen.no/revisjonsberetninger>.

Oslo, 23. Februar 2026

Tell Norge AS

Thomas Olsen

Thomas Olsen
statsautorisert revisor

ÅRSREGNSKAPET

Styret mener at årsregnskapet gir et riktig bilde av selskapets eiendeler og gjeld, finansielle stilling og resultat.

Forutsetningen om fortsatt drift er til stede, og årsregnskapet er satt opp under denne forutsetning.

Driftsinntektene er **kr 8 251 776**

Driftskostnadene er **kr -8 426 962** og noe høyere enn budsjett grunnet mer brukt i drift og vedlikehold.

Resultat

Årets resultat vises i resultatregnskapet som et underskudd **kr -106 200** og foreslås ført mot egenkapital. Eventuelt avdrag på langsiktig gjeld (lån) er ikke tatt hensyn til.

Disponible midler

Borettslagets disponible midler (omløpsmidler fratrukket kortsikt gjeld) viser borettslagets likviditet. De disponible midlene bør til enhver tid være positive, som en del av forutsetningene for videre drift.

Arbeidskapital

Selskapets arbeidskapital (omløpsmidler fratrukket kortsiktig gjeld) viser selskapets likviditet. Arbeidskapitalen pr. 31.12 var **kr 3 525 881**

Budsjett 2026

Posten drift og vedlikehold er budsjettert med ordinær drift.
Det er budsjettert med **kr 1 573 000** til vedlikehold.

Budsjettet er basert på estimerte tall, det er tatt høyde for prisøkninger på drift & vedlikehold i den grad det foreligger estimer.

Felleskostnader

Budsjettet danner grunnlaget for fastsettelsen av felleskostnader.

Budsjettet er basert på 4,1 % økning i Selvaag Pluss av felleskostnadene fra 01.01.2026.

For øvrig vises til de enkelte tallene i budsjettet.

SKÅRERBYEN 1 SAMEIE
ORG.NR. 926017241, KLIENTNR. 2586

RESULTATREGNSKAP

	Note	Regnskap 2025	Regnskap 2024	Budsjett 2025	Budsjett 2026
DRIFTSINNEKTER:					
Innkrevde felleskostnader	2	7 848 800	7 702 401	7 876 000	8 047 000
Ladeinntekter elbil		364 976	292 123	0	0
Andre inntekter	3	38 000	200 186	37 000	37 000
SUM DRIFTSINNEKTER		8 251 776	8 194 710	7 913 000	8 084 000
DRIFTSKOSTNADER:					
Personalkostnader	4	-53 580	-53 580	-54 000	-54 000
Styrehonorar	5	-380 000	-380 000	-380 000	-380 000
Revisjonshonorar		0	-14 875	-21 000	-21 630
Forretningsførerhonorar		-319 040	-304 465	-320 000	-334 400
Konsulenthonorar		-38 970	-3 533	-10 000	-10 000
Drift og vedlikehold	6	-1 922 137	-1 856 727	-1 121 000	-1 573 000
Forsikringer		-684 277	-584 269	-662 000	-740 000
Kommunale avgifter	7	-1 385 284	-945 659	-1 588 000	-1 610 000
Energi/fyring	8	-787 392	-739 827	-700 000	-700 000
TV-anlegg/bredbånd		-1 735 419	-1 507 482	-1 591 000	-460 000
Andre driftskostnader	9	-1 120 862	-888 533	-909 000	-805 000
SUM DRIFTSKOSTNADER		-8 426 962	-7 278 950	-7 356 000	-6 688 030
DRIFTSRESULTAT		-175 186	915 760	557 000	1 395 970
FINANSINNEKTER/-KOSTNADER:					
Finansinntekter	10	69 112	48 241	0	70 000
Finanskostnader	11	-126	0	0	0
RES. FINANSINNT./-KOSTNADER		68 986	48 241	0	70 000
ÅRSRESULTAT		-106 200	964 001	557 000	1 465 970
Overføringer:					
Til opptjent egenkapital:		0	964 001		
Fra opptjent egenkapital:		-106 200	0		

SKÅRERBYEN 1 SAMEIE
ORG.NR. 926017241, KLIENTNR. 2586

BALANSE

	Note	2025	2024
EIENDELER			
OMLØPSMIDLER			
Restanser felleskostnader/kundefordringer		224 508	322 805
Forskuddsbetalte kostnader		650 058	567 343
Andre kortsiktige fordringer	12	112 618	65 188
Driftskonto OBOS-banken		3 603 846	2 483 303
Sparekonto OBOS-banken		1 284 851	1 241 546
SUM OMLØPSMIDLER		5 875 882	4 680 186
SUM EIENDELER		5 875 882	4 680 186
EGENKAPITAL OG GJELD			
EGENKAPITAL			
Opptjent egenkapital		3 525 880	3 632 080
SUM EGENKAPITAL		3 525 880	3 632 080
GJELD			
KORTSIKTIG GJELD			
Forskuddsbetalte felleskostnader		416 279	289 345
Leverandørgjeld		397 268	376 264
Energiavregning	13	1 508 994	361 623
Annen kortsiktig gjeld	14	27 460	20 874
SUM KORTSIKTIG GJELD		2 350 001	1 048 106
SUM EGENKAPITAL OG GJELD		5 875 882	4 680 186
Pantstillelse		0	0
Garantiansvar		0	0

Lørenskog, 18.02.2026
Styret i Skårerbyen 1 Sameie

Morten Granhaug /S/

Arnfinn Storsveen/S/

Nadia Tove Jale Paziraei /S/

Anders Holen /S/

Mohamed Cenacaprizo Abby Jama /S/

NOTE 1

REGNSKAPSPRINSIPPER

Årsregnskapet er satt opp i samsvar med regnskapslovens bestemmelser og god regnskapsskikk for små foretak.

INNETEKTER

Inntektene inntektsføres etter opptjeningsprinsippet.

HOVEDREGEL FOR KLASIFISERING OG VURDERING AV EIENDELER OG GJELD

Omløpsmidler og kortsiktig gjeld omfatter poster som forfaller til betaling innen ett år. Øvrige poster er klassifisert som anleggsmidler/langsiktig gjeld. Omløpsmidler vurderes til anskaffelseskost. Kortsiktig gjeld balanseføres til nominelt beløp på etableringstidspunktet. Anleggsmidler vurderes til anskaffelseskost, men nedskrives til virkelig verdi dersom verdifallet ikke forventes å være forbigående. Langsiktig gjeld balanseføres til nominelt beløp på etableringstidspunktet.

Andre varige driftsmidler balanseføres og avskrives lineært over driftsmidlenes økonomiske levetid.

FORDRINGER

Kundefordringer og andre fordringer er oppført i balansen til pålydende etter fradrag for avsetning til forventet tap. Avsetning til tap gjøres på grunnlag av individuelle vurderinger av de enkelte fordringene.

SKATTETREKSKONTO

Selskapet har egen separat skattetrekkskonto i OBOS-banken. Innskuddet tilhører myndighetene og kan ikke disponeres fritt.

NOTE 2

INNKREVDE FELLESKOSTNADER

Felleskostnader	5 397 429
Utleie garasje	95 000
Internett	1 606 210
Parkering	321 911
Selvaag Pluss	428 250
SUM INNKREVDE FELLESKOSTNADER	7 848 800

NOTE 3

ANDRE INNETEKTER

Søppelgebyr	38 000
SUM ANDRE INNETEKTER	38 000

NOTE 4

PERSONALKOSTNADER

Arbeidsgiveravgift	-53 580
SUM PERSONALKOSTNADER	-53 580

Det har verken vært ansatte eller lønnsutbetalinger i selskapet gjennom året. Selskapet er derav ikke pliktig til å ha tjenestepensjonsordning etter lov om obligatorisk tjenestepensjon. Arbeidsgiveravgiften knytter seg til styrehonoraret.

NOTE 5

STYREHONORAR

Honorar til styret gjelder for perioden 2024/2025 -380 000

SUM STYREHONORAR -380 000

I tillegg har styret fått dekket utlegg (inkludert under andre driftskostnader) -1 039

NOTE 6**DRIFT OG VEDLIKEHOLD**

Drift/vedlikehold bygninger -35 946

Drift/vedlikehold VVS -165 266

Drift/vedlikehold elektro -71 175

Drift/vedlikehold heisanlegg -248 653

Drift/vedlikehold brannsikring -214 019

Drift/vedlikehold ventilasjonsanlegg -270 020

Drift/vedlikehold garasjeanlegg -58 969

Kostnader leiligheter, lokaler -843 712

Egenandel forsikring -10 000

Kostnader dugnader -4 377

SUM DRIFT OG VEDLIKEHOLD -1 922 137

NOTE 7**KOMMUNALE AVGIFTER**

Eiendomsskatt -17 906

Vann- og avløpsgebyr -82 539

Renovasjonsgebyr -1 284 839

SUM KOMMUNALE AVGIFTER -1 385 284

NOTE 8**ENERGI/FYRING**

Elektrisk energi -779 553

Fjernvarme -7 839

SUM ENERGI / FYRING -787 392

NOTE 9**ANDRE DRIFTSKOSTNADER**

Container -7 491

Skadedyrarbeid/soppkontroll -14 630

Håndverktøy -800

Datautstyr -3 018

Vaktmestertjenester -757 743

Vakthold -86 063

Andre driftskostnader -231 061

Trykksaker -422

Andre kostnader tillitsvalgte -1 039

Andre kontorkostnader -4 200

Telefon, annet -2 070

Porto -200

Bank- og kortgebyr -5 439

Øreavrounding -3

Velferdskostnader -6 683

SUM ANDRE DRIFTSKOSTNADER -1 120 862

NOTE 10**FINANSINNETEKTER**

Renter av driftskonto i OBOS-banken	12 014
Renter av sparekonto i OBOS-banken	43 305
Renter av for sent innbetalte felleskostnader	4 758
Andre renteinntekter	9 035
SUM FINANSINNETEKTER	69 112

NOTE 11**FINANSKOSTNADER**

Renter på leverandørgjeld	-126
SUM FINANSKOSTNADER	-126

NOTE 12**ANDRE KORTSIKTIGE FORDRINGER**

Andre kortsiktige fordringer	112 618
SUM ANDRE KORTSIKTIGE FORDRINGER	112 618

NOTE 13**ENERGIAVREGNING****INNETEKTER**

Forskuddsinnbetalinger (a konto)	-2 439 918
SUM INNETEKTER	-2 439 918

KOSTNADER

Fjernvarme	930 924
SUM KOSTNADER	930 924

SUM ENERGIAVREGNING	-1 508 994
----------------------------	-------------------

Oppstillingen ovenfor viser hvilke energikostnader som avregnes etter hver enkelts forbruk. For å dekke de løpende kostnadene, krever selskapet inn et forskuddsbeløp fra hver enkelt. På fastsatte frister, blir deretter inntektene avregnet mot kostnadene. For lite innbetalt blir krevd inn, og for mye innbetalt blir tilbakebetalt. På den måten betaler hver enkelt kun for sitt eget forbruk.

Ettersom disse inntektene og kostnadene avregnes etter hver enkelts forbruk, blir de bokført i balansen, og ikke via resultatregnskapet. De påvirker derfor likviditeten, og ikke resultatet.

NOTE 14**ANNEN KORTSIKTIG GJELD**

Gebyr og fakturaomkostninger	-210
Annen kortsiktig gjeld	-27 250
SUM ANNEN KORTSIKTIG GJELD	-27 460

/

REGISTRERINGSBLANKETT

Deltagelse på digitalt årsmøte 2026

Det ordinære årsmøte blir avholdt digitalt på vibbo.no. Dette skjemaet er for deg som ikke har mulighet til å avgi stemme digitalt.

Årsmøtet åpnes 18.03.26 og er åpent for avstemning i 3 dager

Siste dato for avstemning er 21.03.26

Selskapsnummer: 2586 Selskapsnavn: SKÅRERBYEN 1 SAMEIE

BRUK BLOKKBOKSTAVER

Leilighetsnummer: _____ Navn på eier(e): _____

Signatur: _____

Avstemning

Du stemmer ved å krysse av i boksen til venstre for ønsket alternativ.

<p>Sak 1 Valg av møteleder</p> <p>Rushil Pathak (OBOS) er valgt.</p> <p><input type="checkbox"/> For</p> <p><input type="checkbox"/> Mot</p>
<p>Sak 2 Valg av protokollvitner</p> <p>Kjartan Eide er valgt.</p> <p><input type="checkbox"/> For</p> <p><input type="checkbox"/> Mot</p>
<p>Sak 3 Godkjenning av møteinnkallingen</p> <p>Møteinnkallingen godkjennes</p> <p><input type="checkbox"/> For</p> <p><input type="checkbox"/> Mot</p>

Sak 4 Årsrapport og årsregnskap

Årsrapport og årsregnskap godkjennes.

For

Mot

Sak 5 Fastsettelse av honorarer

Styrets godtgjørelse settes til kr 380 000

For

Mot

Sak 6 Valg av tillitsvalgte

Styremedlem (kun 2 skal velges)

Anders Holen

Trine Bjerke

Varamedlem (kun 1 skal velges)

Kjartan Eide



Standardveien 1
Postboks 393 Alnabru
0614 Oslo

Telefon: 22 86 55 00
E-post: oef@obos.no
www.obos.no

OBOS Follo
Haugenveien 13
1423 Ski

OBOS Østfold
Storgata 5
1607 Fredrikstad

OBOS Rogaland
Laberget 22
4022 Stavanger

OBOS Stor-Bergen
Inger Bang Lunds vei 4
5059 Bergen

OBOS Vestfold
Storgaten 20
3126 Tønsberg

OBOS Innlandet
Vangsvegen 143
2321 Hamar

OBOS Nordvest
Ystenesgata 6B
6003 Ålesund

OBOS Midt-Norge
Ranheimsvegen 9
7044 Trondheim



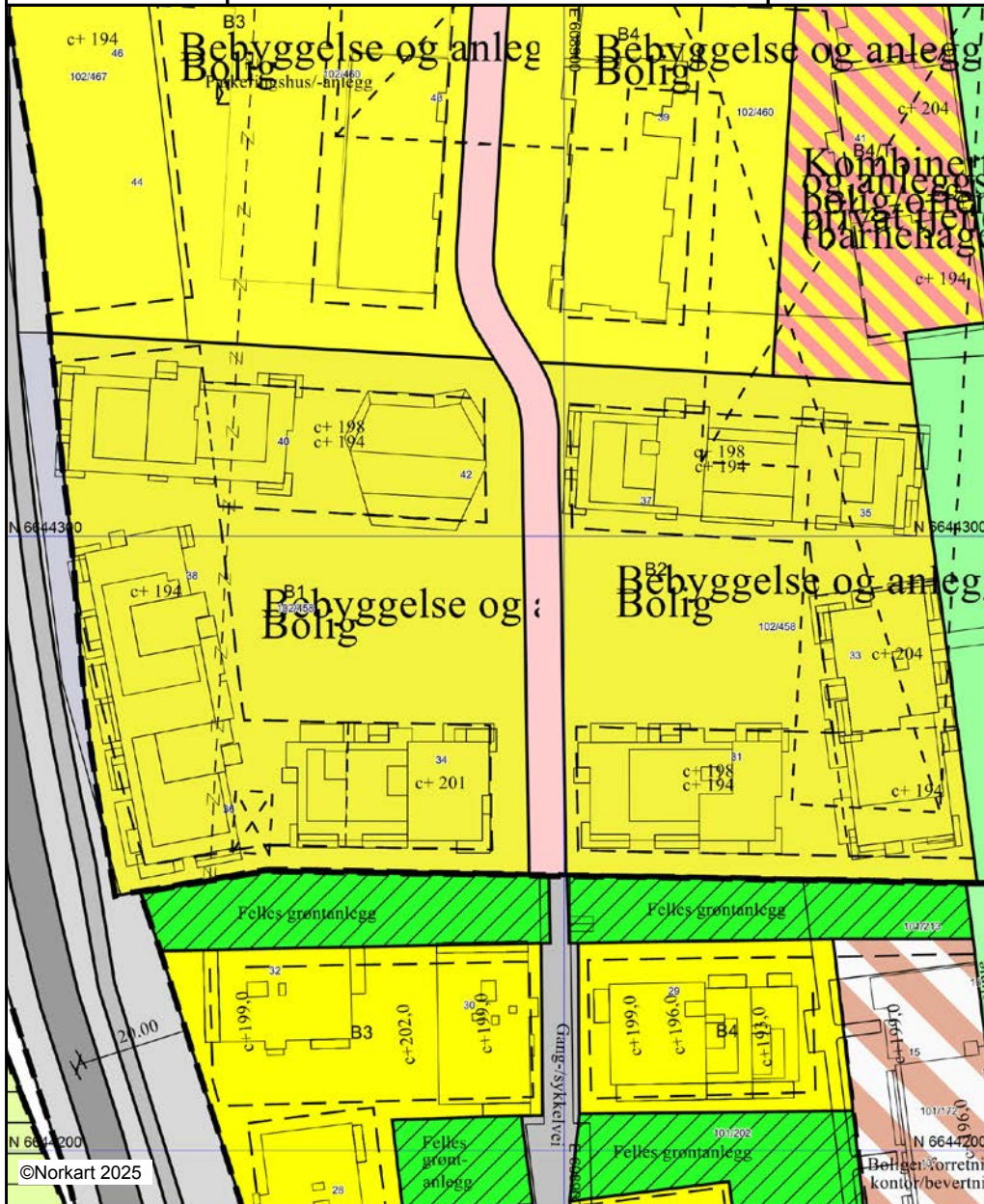
Reguleringsplankart

Eiendom: 102/458/0/207
Adresse: Søster Mathildes gate 31
Utskriftsdato: 22.07.2025
Målestokk: 1:1000



UTM-32

Lørenskog kommune







Kartet er produsert fra kommunens beste digitale kartbaser for området og inneholder viktige opplysninger om eiendommen og området omkring. Presentasjonen av informasjon er i samsvar med nasjonal standard. Kartet kan inneholde feil, mangler eller avvik i forhold til kravene i oppgitt standard. Kartet kan ikke benyttes til andre formål enn det formålet det er utlevert til uten samtykke fra kommunen jf. lov om åndsverk.

Tegnforklaring












Reguleringsplan/Bebyggelsesplan PBL 1985

-  Område for boliger med tilhørende anlegg
-  Område for boliger med tilhørende anlegg
-  Kjøreveg
-  Annen veggrunn
-  Gang-/sykkelveg
-  Gang-/sykkelveg
-  Park
-  Park
-  Friluftsområde (på land)
-  Friluftsområde (på land)
-  Felles grøntanlegg
-  Annet kombinert formål

Reguleringsplan PBL 2008

-  Regulerthøyde
-  Boligbebyggelse
-  Bolig/tjenesteyting
-  Gang/sykkelveg
-  Parkeringshus/-anlegg
-  Park

Felles for reguleringsplan PBL 1985 og 2008

-  Regulerings- og bebyggelsesplanområde
-  Regulerings- og bebyggelsesplanområde
-  Regulerings- og bebyggelsesplanområde
-  Planens begrensning
-  Planens begrensning
-  Planens begrensning
-  Formålsgrense
-  Formålsgrense
-  Formålsgrense
-  Eiendomsgrænse som skal oppheves
-  Byggegrense
-  Byggegrense
-  Bebyggelse som forutsettes fjernet
-  Tunnel
-  Målelinje/Avstandslinje
- Abc Påskrift feltnavn
- Abc Påskrift feltnavn
- Abc Påskrift reguleringsformål/arealformål
- Abc Påskrift reguleringsformål/arealformål
- Abc Påskrift reguleringsformål/arealformål
- Abc Påskrift bredde
- Abc Påskrift kote høyde
- Abc Påskrift kote høyde
- Abc Regulerings- og bebyggelsesplan - påskrift

REGULERINGSPLAN NR. 32-7-05 BESTEMMELSER FOR SKÅRER VEST

§ 1

Generelt – avgrensning

Det regulerte området er på planen vist med reguleringsgrense på plankart datert 28.01.02, sist revidert 13.03.2003.

§ 2

Planområdets delområder reguleres til følgende formål:

Byggeområde –

Delområde 3A - bolig, forretning, kontor, allmenntilgjengelig formål (skole), herberge, bevertning

Delområde 3B - bolig

Delområde 4 - bolig, forretning, kontor, allmenntilgjengelig formål (forsamlingshall) herberge, bevertning

Delområde 5 - bolig, forretning, kontor, allmenntilgjengelig formål (undervisning), herberge, bevertning, industri, lager

Delområde 6A - bolig, forretning, kontor, allmenntilgjengelig formål (barnehage), herberge, bevertning

Delområde 6B - bolig

Delområde 7 - bolig, forretning, kontor, allmenntilgjengelig formål (kultur), herberge, bevertning,

Delområde 8 - bolig, forretning, kontor, allmenntilgjengelig formål (kultur), herberge, bevertning,

Delområde 9 - bolig, kontor, allmenntilgjengelig formål (undervisning), publikumsrettet virksomhet, bevertning, bensinstasjon

Offentlige trafikkområder

Kjørevei

Fortau, gang/sykkelvei

Uterom/plasser

Annen veigrunn

Friområde

Delområde 10 - Parkdrag

Fellesområde

Felles avkjørsel

§ 3

Utnyttelse

Innenfor de forskjellige delområdene kan det innpasses:

- I delområde 3 ⇒ maksimum 53.000 m² T-BRA.
- I delområde 4 ⇒ maksimum 32.000 m² T-BRA.
- I delområde 5 ⇒ maksimum 93.000 m² T-BRA.
- I delområde 6 ⇒ maksimum 52.000 m² T-BRA.
- I delområde 7 ⇒ maksimum 24.000 m² T-BRA.
- I delområde 8 ⇒ maksimum 123.000 m² T-BRA.
- I delområde 9 ⇒ maksimum 28.000 m² T-BRA.

Arealer og parkeringsanlegg helt eller delvis under bakkeplan skal ikke regnes med i T-BRA.

§ 4

Plankrav

- 4.1 Det skal utarbeides bebyggelsesplaner etter plan- og bygningslovens § 28-2 for hvert av delområdene med tilliggende friområde. Formålsgrensen mellom delområdene og tilliggende friområde, og mellom de enkelte byggeområdene kan tillates justert i forbindelse med bebyggelsesplanene når dette bidrar til en bedring av helheten i området.
- 4.2 Bebyggelsesplanen skal vise:
- Bebyggelsens plassering, utforming med cotehøyder og volumangivelser.
 - Fordeling av formål og spesifisering av type underformål skal fastsettes i bebyggelsesplanene.
 - Dimensjonering og opparbeidelse av felles og private uterom, lekeareal med opparbeidingsgrad, utemøblering, belysning og grøntstruktur med beplantning.
 - Biladkomst, parkeringsnorm og parkeringsløsning, med angitte plasser for bevegelseshemmede.
 - Varemottak og økonomiområder på egen tomt, skjernet fra gatesystemet.
 - Forslag til materialbruk, fargesetting og arkitektonisk kvalitet.
 - Plan for håndtering av avfall.
- 4.3 Bebyggelsesplan for område 3A og 3B skal i tillegg vise detaljert gatenett tilknyttet regulert vegkryss i nord.
- 4.4 Bebyggelsesplan for område 5 skal vise intern veiforbindelse og avkjøringspunkt.
- 4.5 Bebyggelsesplan for områdene 6A, 6B og 7 skal vise detaljert sekundærgatenett for kjerneområdet mellom delområdene.
- 4.6 Bebyggelsesplan for områdene 3A, 3B og 4 må ses i sammenheng, likeså for områdene 6A, 6B og 7. Det skal tas spesielt hensyn til bebyggelsens forhold til grøntdraget og til gatenettet.
- 4.7 I forbindelse med bebyggelsesplanene skal det redegjøres for byggevolum og utnyttelse i forhold til totalt arealregnskap for planområdet. Likeledes skal det redegjøres for boligandel i forhold til total boligandel i planområdet. For hvert bebyggelsesplanforslag skal det fremlegges en oversikt som viser forretningsandelen for den enkelte plan og akkumulert forretningsandel for hele området samlet.

§ 5

Høyder

Bebyggelsen skal ha varierte høyder som fastlegges endelig i bebyggelsesplaner for de ulike delområdene. Som retningslinje skal delområdene ha maksimum 7 etasjer og gjennomsnittshøyde 5 etasjer. For spesielle punktmarkeringer kan høyere etasjetall vurderes.

§ 6

Bruk

- 6.1 Innen området skal minimum 40% av det totale utbygde bruttoareal over bakkeplan være boliger. Boligbebyggelsen skal ha et variert tilbud av leiligheter. Minst 10 % av boligene skal bygges med livsløpsstandard i henhold til Husbankens normer, dog slik at dette fastlegges for hvert enkelt byggetrinn i forbindelse med utarbeidelse av bebyggelsesplanen.
- 6.2 Nye forretninger, service og annen publikumsrettet virksomhet skal i hovedsak lokaliseres til 1.etasje og fortrinnsvis mot "Diagonalgaten", "Sentralplassen" og mot "Allmenningen" østover fra plassen.

§ 7

Utforming

- 7.1 Planområdet skal bestå av en helhetlig bebyggelse og utomhusanlegg med god og gjennomført arkitektonisk og landskapsmessig kvalitet.
- 7.2 Bebyggelsen skal plasseres innenfor regulerte byggegrenser. Mot "Sentralplassen", "Allmenningen", "Diagonalgaten" og mot søndre del av friområdet (felt 10 fra forlengelsen av allmenningen og sydover) skal bebyggelsen i hovedsak plasseres i byggegrensen. Mindre fasadesprang tillates for å variere og dele opp bebyggelsen.
- 7.3 I delområdene 3A, 3B, 4, 6A, 6B, 7, 8 og 9 skal bebyggelsen deles opp i enheter eller kvartaler.
- 7.4 Bebyggelsen skal plasseres slik at det sikres fri sikt i min. 10 m bredde fra offentlige veier til friområdet, vist som i prinsipp på reguleringskartet. Plassering av siktlinjene kan justeres i forbindelse med bebyggelsesplaner for delområdene.
- 7.5 Det skal anlegges grøntskjerm mot Nordliveien.
- 7.6 I boligområdet skal det anlegges lekeplasser i henhold til kommunens vedtekter.

§ 8

Parkering

- 8.1 Parkering skal løses på egen tomt eller i felles parkeringsanlegg. Nye parkeringsplasser skal ordnes i skjulte eller delvis skjulte anlegg. Kun parkeringsplasser for funksjonshemmede og gjesteparkering tillates lagt på bakkeplan.
- 8.2 Endelig parkeringsdekning, herunder parkeringsplasser reservert for funksjonshemmede, skal fastsettes i forbindelse med bebyggelsesplaner.
- 8.3 Parkeringsdekning skal fastsettes etter en løpende vurdering av parkeringsbehovet.

§ 9

Offentlige trafikkområder

Kjørevei, fortau, gang- / sykkelvei

- 9.1 Veisystemet internt i området utformes som et gatenett med to typer gater: Hovedforbindelser som er detaljregulert og vist på flatereguleringsplanen og som skal ha utførelse med toveis trafikk fordelt på et felt i hver retning med fortau på begge sider av gaten og med parkeringsmulighet for av- og påstigning, av- og pålessing, korttidsparkering og handicapplasser. Underordnede gateforbindelser skal utarbeides med endelig trasévalg på bebyggelsesplannivå. De to gatetyper skal ha samme kvalitative standard.
- 9.2 Alle gater skal ha fortau på begge sider.
- 9.3 Gang- / sykkeltrasé langs Nordliveien skal opprettholdes.
- 9.4 Det skal innarbeides en gang- og sykkelvei i nordsyd - retning gjennom området.
- 9.5 Frisikt skal tilrettelegges etter vegnormalen. I frisiktsonene skal det ikke være sikthindrende vegetasjon, gjerder, murer eller andre innretninger i høyde mellom 0,5 og 2,0 meter over tilstøtende veiers plan.
- 9.6 Byggeplan for trafikkområder med tilhørende anlegg for fylkesveier skal godkjennes av statlige og kommunale vegmyndigheter. Tilsvarende anlegg for kommunale veier skal godkjennes av kommunen.

Uterom/plasser

- 9.7 Det skal utarbeides egne helhetlige planer for planens sentrale urbane uterom, "Sentralplassen", "Allmenningen" og plassen i syd mot Gamleveien. Det skal søkes særskilt om tillatelse for disse. De tilstøtende delområdene 4, 5, 7 og 8 skal tilpasses planen for plasser og allmenningen.

- 9.8 Plassen i syd mot Gamleveien skal gis en urban utforming som ivaretar avslutningen av grøntdraget.

Annen veigrunn

- 9.9 Område skal behandles på en tiltalende måte og med friskt i henhold til vegnormaler.

§ 10

Friområde - parkdrag

- 10.1 Det skal utarbeides utomhusplaner i tilknytning til utarbeidelse av bebyggelsesplaner for tilgrensende delområder.
- 10.2 Det skal innarbeides en gang- sykkelvei i nord-syd retning gjennom området.

§ 11

Fellesområde - felles avkjørsel

- 11.1 Felles avkjørsel skal være felles for gnr. 102, bnr.10 og gnr.102, bnr.153.

§12

Miljøbestemmelser - støy, luft

- 12.1 Veitrafikkstøy må ikke overskride verdiene i Miljøverndepartementets rundskriv T-8/79 eller senere vedtatte forskrifter, vedtekter eller retningslinjer. For bebyggelse som er utsatt for høyere støynivå enn fastsatt, skal fasader og vinduer lydisoleres i samsvar med kravene.
- 12.2 Tilfredstillende inneluftklima må sikres, kfr. Statens Helsetilsynets rundskriv IK-39/91: "Normer for inneluftkvalitet" eller senere vedtatte forskrifter eller retningslinjer.
- 12.3 Støykrav gjeldende for bygging i Oslo kommune gjøres gjeldende i byggeperioden.
- 12.4 Anlegg og tiltak i tilknytning til støy og luftkvalitet skal være ferdig ved innflytting.

Overskuddsmasse

- 12.5 Masseoverskudd skal transporteres til godkjent deponi.

§ 13

Tekniske krav

- 13.1 Brannkummer skal ikke plasseres på områder som brukes til parkering. Det skal ikke være større avstand fra bygninger til brannkum enn 100 meter.
- 13.2 Alle fasader bør være tilgjengelige for brannvesenets materiell ved rednings- / slukkeinnsatser.
- 13.3 Interne veier i området må til en hver tid ha minimum 3 meter fri veibredde.
- 13.4 Alle ledninger (inkludert kraftledninger) innenfor planområdet skal legges i bakken i forbindelse med utbyggingen.
- 13.5 Eventuelle nye nettstasjoner og transformatorrom må settes opp i samråd med energiverket.
- 13.6 Det kan kreves etablering av systemer for vannbåren varme for å tilrettelegge for bruk av andre energikilder enn elektrisitet. Dette skal vurderes i hvert enkelt byggetrinn.

§ 14

Rekkefølgebestemmelser

- 14.1 Utbyggingen er delt i to etapper: etappe 1 og etappe 2.
- 14.2 Etappe 1 utgjør de første 300.000 m² gulvflate T-BRA, inklusiv eksisterende bebyggelse. Veiforbindelsen Skårersletta – Nordliveien ("Tverrveien") skal være bygget før ferdigstillelse av etappe 1.

- 14.3 Det kan gis igangsettingstillatelse for etappe 2 om følgende er gjennomført:
- a. Solheimveien er utbygd til 4 felt i henhold til reguleringsplanen for Lørenskog nye sentrum og reguleringsplan for Solheim Vest.
 - b. Trafikkbegrensende tiltak som for eksempel lysregulering og fartsdumper i Skårersletta Nord, er gjennomført.
 - c. Thurmannskogkrysset er utbygd med ekstra felt ut av rundkjøringen mot rampe i retning Lillestrøm og breddeutvidelse inn mot rundkjøringen fra sør.
 - d. Det skal utføres en trafikkanalyse etter spesifisering fra Statens vegvesen etter at etappe 1 er gjennomført.
 - e. Tiltak i etappe 2 kan også gjennomføres dersom tiltak b og c er gjennomført og ny trafikkanalyse dokumenterer at trafikksituasjonen på det tidspunktet muliggjør gjennomføring av etappe 2 uten at Solheimveien er utbygget som beskrevet i punkt a.
- 14.4 Det skal være fysisk umulig for trafikk til og fra nye utbyggingstiltak å bruke eksisterende avkjørsel/kryss i Skårersletta ved Løkenåsveien før "Tverrveien" er etablert.

Vedtatt av Lørenskog kommunestyret 10.09.03, sak nr. 79/03

Utbyggingsavtaler og andre avtaler foreligger for planområdet.

036
SKÅRER VEST, DELOMRÅDE 3A, 3B, 4 OG 10
BESTEMMELSER TIL DETALJREGULERINGSPLAN – PRIVAT

Sist revidert 25.07.23

§ 1 Avgrensning

Det regulerte området er vist med reguleringsgrense på plankart datert 23.08.2017.

§ 2 Formål

Området reguleres til:

Bebyggelse og anlegg

- Bolig (felt B1, B2, B3, B4, B5, B6)
- Kombinert bebyggelse og anleggsformål – bolig / offentlig eller privat tjenesteyting (barnehage). (Felt B4/T)
- Kombinert bebyggelse og anleggsformål – bolig/forretning (detaljhandel) / kontor/ offentlig eller privat tjenesteyting/bevertning (felt C1/T, C2/T, C3/T)

Samferdselsanlegg og teknisk infrastruktur

- Vei (o_Vei)
- Gang- og sykkelvei (o_GS1)

Område for grønnstruktur

- Park (o_Park)

§ 3 Fellesbestemmelser

§ 3.1 Dokumentasjonskrav

Sammen med rammesøknad skal det sendes inn en overordnet plan for organisering av anleggstrafikk i anleggsperioden. Anleggstrafikk skal adskilles fra beboertrafikk og gående/syklende med mindre det er til hinder for oppfyllelse av planens rekkefølgekrav. Det skal legges vekt på å minimere ulemper for naboer i og ved planområdet.

§ 3.2 Plassering og høyder

Der byggegrense ikke er vist, er byggegrense lik formålsgrense.

Takoppbygg tillates i inntil 3m høyde over maksimal kotehøyde med en maksimal utstrekning på 20% av den samlede takflate. Der det er behov for heis opp til tak kan denne delen av takoppbygget tillates i inntil 4m høyde over maksimal kotehøyde. Takoppbygg for heis- og trappehus tillates etablert i fasadeliv.

Rekkverk for takterrasse tillates over maks kotehøyde forutsatt at dette trekkes tilbake tilsvarende rekkverkets høyde fra byggets hovedvolum. Rekkverk for inntrukket toppetasje tillates i fasadeliv. Det tillates etablert vind- og solavskjermingstiltak på takterrasser. Tiltakene kan maksimalt bygge 3,0 meter over maks. tillatt høyde og skal trekkes tilsvarende høyden inn fra gesims.

Balkonger, karnapper og andre mindre bygningselementer, tillates kraget ut over byggegrenser og formålsgrenser til felles grøntanlegg, offentlig park – Järvenpääparken og

offentlig trafikkområde – Emaljeplassen, med en dybde på maksimalt 2,5 meter. Balkonger, karnapper og andre mindre bygningselementer, tillates kraget ut over byggegrenser og formålsgrenser over offentlig trafikkområde – kjørevei og fortau, med en dybde på maksimalt 0,8 meter. Over regulert offentlig veiareal i Emaljeverksgata som ikke er opparbeidet eller skal opparbeides til kjørevei, fortau eller annen veigrunn som skal overtas av kommunen, tillates balkonger, karnapper og andre mindre bygningselementer kraget ut inntil 1,6 meter. Der elementer krager ut over offentlige arealer må det sikres en fri høyde på minimum 4 meter fra bakkeplan/terreng.

Utenfor byggegrenser innenfor planområdet tillates det etablert forhager tilhørende boliger i 1. etasje med tilhørende hekker og murer, nødvendige trapper/ramper, overbygginger for sykkel/barnevognparkering, tekniske anlegg, anlegg for renovasjon og overvannshåndtering, og forstøtningsmurer på inntil 1,5 meter.

Parkeringskjeller skal anlegges under terreng innenfor byggegrense for parkering under bakken angitt på reguleringskart. Det tillates ikke anlagt parkeringskjeller under offentlige arealer. Det tillates kulverter som forbinder parkeringskjellere i ulike kvartaler etablert under offentlig gang og sykkelvei. Plassering og utforming av kulverter skal godkjennes av rette veimyndighet.

For Felt B1, B2, B3, B4, B4/T, B5 og B6 gjelder:

Bebyggelse tillates i maks. 8 boligetasjer med mulighet for trapp-/ heishus og tekniske installasjoner på takflaten. Gjennomsnittlig etasjehøyde skal være 5 etasjer. Bebyggelsen innenfor hvert felt skal artikuleres i minst tre volumer. Det skal etableres minst to passasjer/ åpninger til hvert kvartal. En passasje skal orientere seg mot strøkgaten. En passasje/ åpning skal dimensjoneres for adkomst for utrykningskjøretøy til hvert kvartal. Passasjene skal etableres slik at gangtrafikk på tvers av og mellom kvartalene muliggjøres. Der to koter er angitt innenfor samme byggegrense skal bebyggelsen utføres som inntrukken toppetasje eller alternativt ha et etasjesprang. Inntil 80% av takflaten tillates etablert til høyeste regulerte kote. Bebyggelse i nordenden av o_GS1 skal utformes som et fondmotiv.

For delfeltene C1/T, C2/T og C3/T gjelder:

Bebyggelse tillates i maks. 9 boligetasjer med mulighet for trapp-/ heishus og tekniske installasjoner på takflaten. Gjennomsnittlig etasjehøyde skal være 7 etasjer. Bebyggelse skal terrasserer ned mot Järvenpääparken. Endelig plassering av høydelinjer for sprangene fastsettes i forbindelse med rammesøknad. Mot Rådmann Paulsensgate skal det være en sammenhengende bymessig fasade innen hvert felt. Det vesentlige av bebyggelsen langs Rådmann Paulsens gate skal ligge i byggegrense mot veien.

§ 3.3 Utnyttelse

Samlet tillatt bruksareal for delfeltene B1, B2, B3, B4, B4/T, B5 og B6 skal ikke overstige 53 530m².

Av tillatt bruksareal skal 530m² benyttes til felleslokaler og underskjæringer av bygg i tilknytning til disse fellesarealene innenfor felt B5 og B6. Overnevnte areal kan ikke brukes til andre formål.

Samlet tillatt bruksareal for delfeltene C1/T, C2/T og C3/T skal ikke overstige 32 000 m².

Arealer helt under terrengnivå for kjeller, parkering, ramper, transportarealer, tekniske rom, trafo, ventilasjonsanlegg, lager og boder, skal ikke medregnes i BRA m².

§ 3.4 Bruk

Forretning tillates kun på bakkeplan mot Garchinggata, Rådmann Paulsens gate og Emaljeplassen.

Beverting tillates kun på bakkeplan mot Garchinggata, Rådmann Paulsens gate, Emaljeplassen, samt mot grønnstruktur, park.

Mot omkringliggende gater og plasser i nordøstre og sørøstre hjørne av planområdet skal det være utadrettet virksomhet i første etasje.

Innenfor felt C1/T-C3/T skal minimum 40% av sokkeletasjer ha åpne fasader med publikumsrettede virksomheter.

I felt B4/T tillates etablert barnehage i 1. og 2. etasje med inntil 6 avdelinger. Barnehagens utearealer skal være tilgjengelige for beboerne/ allmennheten etter barnehagens stengetid.

§ 3.5 Leilighetsfordeling

Boligbebyggelsen skal ha et variert tilbud av leiligheter.

Leilighetsfordelingen skal ha følgende sammensetning:

- Maks 20% av leilighetene kan være under 45 m².
 - Minimum 20% av leilighetene skal være over 80 m².
- Minimumsstørrelse på leilighetene er 35m².

Leilighetsfordelingen skal beregnes for planområdet som helhet. Innenfor hvert felt skal det være en variert sammensetning av leilighetsstørrelser.

§ 3.6 Utforming

Planområdet skal utvikles med god og gjennomført arkitektonisk og landskapsmessig kvalitet. Bygnings- og fasadematerialer skal være av høy kvalitet. Planområdet skal gis en helhetlig utforming, det skal sikres variasjoner mellom hvert delfelt gjennom blant annet materialbruk, formgivning, fargebruk og volumer. Bebyggelse innenfor et delfelt skal ha enhetlig uttrykk slik at hvert delfelt får en egen karakter.

Der boliger planlegges i første etasje skal det som utgangspunkt etableres forhager. Forhager/terrasser skal avgrenses mot fellesarealer, veier, park og torg med hekk/beplantning, bygningsmessig oppkant på maks. 1 meter eller ved annen landskapsmessig bearbeidelse.

Takene skal behandles som en del av tiltakets samlede arkitektoniske uttrykk. Tekniske anlegg som trappe-/ heishus og ventilasjonsanlegg skal integreres i den arkitektoniske utformingen. Det tillates etablert felles og private takhager og takterrasser. Rekkverk som plasseres over angitt maks. høyde skal fortrinnsvis være transparent/ ha åpen struktur/utførelse, men skal uansett utformes som en del av bygningens helhetlige arkitektoniske uttrykk.

§ 3.7 Uteoppholdsarealer

Alle boenheter skal ha tilgang til uteoppholdsarealer enten på private balkonger/terrasser/takterrasser/hager og/eller fellesarealer på terreng mellom husene.

Det skal opparbeides min 25 m² uteoppholdsarealer per boenhet. Maks. 7 m² av uteoppholdsarealet per boenhet kan godkjennes som privat terrasse/ balkong/forhage. Private terrasser/balkonger/forhager kan likevel være større enn 7m² der dette bidrar til å gi bebyggelsen gode visuelle kvaliteter og god bokvalitet.

Utomhusarealet skal opparbeides med flater som tillater opphold og lek. Det skal etableres en nærlekeplass i hvert delfelt. Nærlekeplassen skal være på min. 150m² og tilrettelegges for variert lek for alle aldersgrupper. Det skal tilrettelegges for gode sittemuligheter. Det skal være høy kvalitet på møblering og materialbruk på lekeplassene. Uteoppholdsarealer skal ha gode lysforhold og ikke ha støynivå over anbefalte grenseverdier.

Hage-/gårdsrommene skal opparbeides med et grønt preg, og omfang av harde flater minimeres. De ulike hage-/gårdsrommene skal gis en egen identitet. Der det er parkeringskjeller under terreng, må det sikres et tilstrekkelig jordvolum, slik at det kan plantes busker og trær.

Hage-/gårdsrom i delfelt C1/T, C2/T og C3/T skal utformes som romlige utvidelser av det grønne parkdraget, men med definert skille mellom privat arealer og Järvenpääparken. Skillet skal utformes som integrerte landskapselementer. Landskapselementene kan blant annet være; åpen overvannshåndtering, beplantning eller terrengformer.

Det skal sikres tilstrekkelig uteoppholdsareal for barnehagen i henhold til gjeldende krav fra kommunen. Uteoppholdsareal for barnehagen tillates innpasset som del av Järvenpääparken. I barnehagens uteareal lokalisert inne i gårdsrom tillates etablert stille funksjoner som oppstilling av barnevogner for barnehagen. Barnehagens lekearealer skal lokaliseres på parksiden. Barnehagens uteareal kan maksimalt strekke seg til halve parkens bredde. Innhegning av barnehagens arealer skal være så transparente som mulig for å opprettholde åpenheten i parken. Barnehagens arealer skal være tilgjengelige for allmennheten etter barnehagens stengetid.

Bebyggelsen innenfor planområdet for felt C1/T, C2/T og C3/T skal deles opp slik at det dannes to gjennomgående passasjer med en bredde på minimum 10 meter fra Rådmann Paulsens gate i øst, gjennom Järvenpääparken til bebyggelsen som grenser mot Nordliveien i vest. Disse skal etableres med vegetasjon, gang- og sykkelvei, samt siktlinjer til parken. Det skal opparbeides en forbindelse for myke trafikanter fra o_Gang- og sykkelvei (GS1) til eksisterende gang- og sykkelvei langs Nordliveien. Forbindelsen skal etableres i tilknytning til en av de gjennomgående passasjene.

§ 3.8 Atkomst og parkering

Parkering skal løses i parkeringsanlegg under terreng. Atkomst til parkering vises med piler på plankartet. Plassering av atkomstpiler er veiledende og endelig plassering av disse avgjøres i forbindelse med rammesøknad for det enkelte felt. Nedkjøringsramper til parkeringsanlegg skal integreres i bebyggelsen.

Dersom byggetrinnsinndeling og fremdrift tilsier det, kan det gis tidsbegrenset midlertidig brukstillatelse for bebyggelse med midlertidig bakkeparkering inntil 25% av total utbygging av planområdet gjenstår. Ferdigattest for bebyggelse kan ikke gis før permanent parkeringsløsning for den aktuelle bebyggelsen er ferdigstilt. Plan for utforming av midlertidig bakkeparkering skal følge rammesøknad.

Atkomstområdet (o_Vei) skal etableres med materialer av god kvalitet og skal gis en god estetisk utforming. Det skal dimensjoneres for snuplass for brannbil/stor lastebil. Det skal beplantes trær langs fortau.

Det tillates etablert kantparkering på bakkeplan ved kjørevei langs Järvenpäaparken.

For hvert enkelt delfelt skal det totalt sett etableres parkering for bil tilsvarende minimum 0,7 plasser og maksimum 1,0 pr boenhet inkludert gjesteparkering.

Det skal etableres 2 sykkelparkeringsplass pr. boenhet. Minimum 50% av plassene skal etableres som sykkelstativer på terreng i tilknytning til boliginn ganger, øvrige plasser kan etableres i kjeller.

Det tillates etablert maks. 0,5 p-plasser pr. ansatt i barnehage. Min. to av disse skal ha ladepunkt for el-bil. I tillegg skal det etableres tilstrekkelig plasser for henting og levering.

Det tillates maks. 0,7 p-plasser pr. 100m² kontor. Det tillates maks. 0,7 p-plasser pr. 100m² for tjenesteyting (privat og offentlig). For formål som ikke er bolig tillates sambruk av pplasser. I tillegg tillates det opparbeidet kantparkering langs offentlig vei. All parkering for boliger med gjester, ansatte i barnehagen og for forretning/kontor/bevertning/tjenesteyting skal i sin helhet plasseres i parkeringskjeller.

Det skal etableres 10 oppstillingsplasser for sykkel pr 1000 m² forretning/kontor/bevertning/tjenesteyting.

Minimum 5% av det totale antall parkeringsplasser skal dimensjoneres for bevegelseshemmede.

Min. 50 % av biloppstillingsplassene skal ha fremlagt mulighet for å lade el-biler. Parkeringsanlegget skal planlegges og utformes, slik at det senere er mulig å tilrettelegge samtlige p-plasser for å lade el-biler.

Varelevering tillates fra atkomstområdet o_Vei, samt fra Rådmann Paulsens gate og Emaljeplassen.

Det tillates etablert midlertidig adkomst gjennom de arealene av park som ikke er opparbeidet. Midlertidige adkomster til bolig skal opparbeides med en god standard og utforming i forhold til sin funksjon og tidshorisont. Adkomstveier for boliger skal ha asfalt eller annet fast dekke.

§ 4 Plan for utomhusområder

Sammen med søknad om rammetillatelse skal det innsendes utomhusplan for det enkelte felt.

Utomhusplan for parken skal blant annet vise beplantning og vegetasjon, plassering av interne stier og gang- og sykkelveier, aktivitetsområder for variert bruk, plassering og utforming av tuffepark, terrengformasjoner, snøopplag, overvannstiltak, belysning og materialbruk.

Utomhusplan skal i tillegg til krav som følger av § 3.7, redegjøre for blant annet:

identitet/tema for de forskjellige gårdsrommene, interne veier, utforming og plassering av nærlekeplasser, beplantning og vegetasjon, inkludert verdifull vegetasjon som skal bevares, sykkelparkering, snøopplag, oppstillingsplasser og tilgjengelighet til alle bygg for brannbil, overvannstiltak, belysning, materialbruk, renovasjon og ev. trafostasjoner.

Byggeplan for gang- og sykkelvei (o_GS1) i sin helhet, skal utarbeides i forbindelse med rammesøknad for første byggetrinn. Byggeplanen skal godkjennes av kommunen.

Byggeplan for o_Vei skal i tillegg til krav for o_Vei som følger under § 5, blant annet redegjøre for: Disponering av alle arealer, korttidsparkering for barnehagen, utforming og plassering av renovasjonspunkt, sykkelparkering, innkjøring til parkeringsanlegg med frisiktlinjer, fast møblering, beplantning og vannelementer, snøopplag, overvannstiltak, belysning og materialbruk. Byggeplanen skal godkjennes av kommunen.

§ 5 Samferdselsanlegg og teknisk infrastruktur

Alle samferdselsanlegg med tilhørende tiltak skal utformes med materialer av god kvalitet og gis en god estetisk utforming.

Gang- og sykkelvei o_GS1:

Gang- og sykkelvei fra Søster Mathildes gate (delområde 6 i plan 32-7-05) skal videreføres gjennom planområdet for å sikre forbindelse til Garchinggata. Forbindelsen skal være allment tilgjengelig. Innenfor regulert formål som har bredde på 6 meter, skal gang- og sykkelvei dimensjoneres for stor lastebil med en bredde på min.3,5m og en standard som muliggjør nødvendig servicekjøring og tilkomst for brannbil. O_GS1 skal utformes med gode visuelle kvaliteter for området som helhet, langs veien etableres felt med vegetasjon, trær og mindre plassdannelser. Utforming av gang- og sykkelveien skal godkjennes av rette veimyndighet i forbindelse med rammesøknad.

o_Vei:

o_Vei omfatter atkomst, torg og tilliggende gateareal og skal opparbeides som et miljøprioritert område som ivaretar hensynet til myke trafikanter.

Det legges vekt på høy kvalitet i overflater, estetisk utforming og materialbruk. Kjørearealer skal være underordnet torget/adkomstarealets materialbruk og ha fartsdempende virkning. Det skal etableres tydelige skiller mellom kjøresoner og oppholdssoner innenfor o_Vei. Det skal være sammenhengende fortau eller oppholdssoner på hver side av kjørearealet på hele strekningen mellom felt B4/T og planens avgrensning mot nord.

Det skal tilrettelegges for gode hente- og bringemuligheter for barnehagen. Adkomstområdet (o_Vei) skal ha et helhetlig konsept. Det skal utformes med urbane kvaliteter og gis særpreg og identitet ved bruk av beplantning, belysning, møblering og eventuelt innslag av vann og kunstneriske elementer.

Renovasjonspunkt med nedgravde beholdere tillates anlagt i del av o_vei forutsatt at det legges vekt på estetikk og plassering slik at disse ikke blir et dominerende element i adkomstområdet. Endelig plassering og utforming skal godkjennes av kommunen.

§ 6 Grønnstruktur (park)

Utforming av parken skal legge til rette for allsidig bruk og for ulike alders- og brukergrupper.

Overvann fra tilliggende boligområder skal kunne ledes til åpne overvannsløsninger og håndteres i parken.

Parken skal ha god romlig tilknytning til offentlig gate og gang-/sykkelvei. Det skal planlegges ballplasser, tuftepark, evt. andre egnede aktivitetsflater av tilsvarende størrelse og kvalitet.

Det skal sikres en sammenhengende turveiforbindelse gjennom Järvenpåiparken i nordsørgående retning fra Vennekapsparkeu til Garchinggata. Turveien skal koble seg på eksisterende forbindelse gjennom Vennekapsparkeu.

§ 7 Støy

For utendørs støynivå gjøres Miljøverndepartementets "Retningslinje for behandling av støy i arealplanlegging" (T-1442/2016), tabell 3 eller senere vedtatte forskrifter/ retningslinjer som erstatter disse, gjeldende.

For innendørs støynivå gjøres Miljøverndepartementets "Retningslinje for behandling av støy i arealplanlegging" (T-1442/2016), punkt 3.3, 4. ledd, punktum 1, eller senere vedtatte forskrifter/ retningslinjer som erstatter disse, gjeldende.

Alle boenheter innenfor rød støysone skal være gjennomgående og ha en stille side.

I alle boenheter skal minimum 50 % av antall rom til støyfølsomt bruksformål, herunder minimum 1 soverom ha \leq Lden 55 dB ved åpningsbart vindu.

I byggetiden gjøres Miljøverndepartementets «Retningslinje for behandling av støy i arealplanlegging» (T-1442/2016), kapittel 4, eller senere vedtatte forskrifter/retningslinjer som erstatter disse, gjeldende.

Ved søknad om tillatelse til tiltak, skal detaljerte støyberegninger, samt planer for støybeskyttelsestiltak, foreligge. Eventuelle støybeskyttelsestiltak for det enkelte byggetrinn, skal være ferdigstilt før midlertidig brukstillatelse/ ferdigattest gis. Det tillates støyskjerming langs Nordliveien, men ikke langs Garchinggata eller Rådmann Paulsens gate.

Eventuelle støybeskyttelsestiltak for det enkelte byggetrinn skal være ferdigstilt før midlertidig brukstillatelse/ ferdigattest gis. Det tillates etablert midlertidige støyskjermingstiltak, dersom det oppstår behov for dette ved etappevis utbygging. Midlertidig og permanente støyskjermingstiltak skal ha en god estetisk utforming.

§ 8 Luftkvalitet

Det skal gjøres tiltak som sikrer et tilfredsstillende inneklime for boliger som ligger i gul luftforurensingsone i henhold til T-1520 og forurensningsforskriften.

Det skal gjøres tiltak som sikrer tilfredsstillende luftkvalitet på felles utomhusarealer som ligger i gul luftforurensingsone i henhold til T-1520 og forurensningsforskriften. Tiltak kan for eksempel være skjerming med bygningskropper eller med andre bygningsmessige tiltak.

§ 9 Overvannshåndtering

Overvann skal løses med lokal overvannshåndtering innenfor planområdet for plan 32-7-05, «Skårer Vest». Løsningen skal godkjennes av kommunen. Løsninger for håndtering av overvann skal dimensjoneres for 200års regn med en klimafaktor på minimum 1,5. Det skal legges vekt på åpne løsninger, og overvannshåndteringen skal planlegges slik at det inngår som et bruks- og trivselselement i utearealene. Det skal redegjøres for behandling av alt overvann, både takvann, overflatevann, dreusvann og flomveier, ved søknad om rammetillatelse for hvert felt. Krav om lokal overvannshåndtering gjelder også i bygge/anleggsperioden for hvert felt.

§ 10 Rekkfølgebestemmelser

Området skal utvikles fra sør mot nord. Ved trinnvis utbygging av området skal utbyggingen organiseres slik at ulemper for ferdigstilte byggetrinn minimeres

Før bebyggelsen tas i bruk må det være etablert tilstrekkelig kapasitet for slokkevann. Tilstrekkelig slokkevann må også sikres i anleggsperioden.

Før bebyggelsen innenfor første byggetrinn kan tas i bruk skal Garchinggata være opparbeidet fra Nordliveien til Rådmann Paulsens gate.

Før det gis brukstillatelse for bebyggelsen i første byggetrinn for felt C1-3/T skal Rådmann Paulsens gate være ferdig opparbeidet fra Garchinggata og til og med hele byggetrinnets lengde.

O_GS1 mellom felt B1 og B2, fra påkobling mot eksisterende gang- og sykkevei i sør til grense mot felt B3 og B4, skal opparbeides og ferdigstilles i henhold § 5 før det gis brukstillatelse for siste bygg som grenser mot o_GS1 innenfor felt B1 og B2.

O_GS1, fra grense mot felt B1 og B2 til påkobling mot o_Vei, skal opparbeides og ferdigstilles i henhold til § 5 før det gis brukstillatelse for siste bygg som grenser mot o_GS1 innenfor felt B3 og B4.

Resterende del av o_GS1 samt o_Vei skal opparbeides og ferdigstilles i henhold til § 5 før det gis brukstillatelse for siste bygg som grenser mot o_Vei innenfor felt B6.

Ved innsendelse av første rammesøknad for felt som grenser inn mot o_Park skal det foreligge en godkjent utomhusplan for hele parken.

Parkdrag tillates opparbeidet i etapper. Samtidig som det sendes inn rammesøknad for tiltak i felt B2, B4, B6, C1/T, C2/T og C3/T som grenser mot park skal det sendes inn rammesøknad for tiliggende del av park. Tiliggende del av park omfatter hele parkens bredde i hele delfeltets lengde. Denne delen av parken skal være ferdig opparbeidet før bebyggelsen på tilgrensende felt kan tas i bruk. Dersom det er gitt rammetillatelse for byggetrinn på motsatt side av parken kan det tillates at ferdigstilling av de deler av parken som ligger nærmest dette feltet utsettes til før bebyggelsen på feltet kan tas i bruk.

Uteoppholdsarealer for hvert enkelt tiltak skal være ferdig opparbeidet i henhold til godkjent plan for utomhusanlegg før innsending av midlertidig brukstillatelse/ferdigattest. Dersom årstiden vanskeliggjør dette, kan midlertidig brukstillatelse gis. Uteoppholdsarealene skal da ferdigstilles senest i forbindelse med neste vekstsesong.

Barnehagen skal være ferdig bygget før det gis igangsettingstillatelse for mer enn halvparten av bebyggelsen innenfor planområdet.

Ved søknad om rammetillatelse skal det foreligge en godkjent overvannsplan for hele planområdet.

Planområdet skal betjenes av avfallssuganlegg. Inntil avfallssuganlegget er etablert, må det legges til rette for midlertidige løsninger. Løsningene skal ikke være unødvendig plasskrevende eller sjenerende. Både permanente og midlertidige renovasjonsløsninger skal

gis en god estetisk utforming og plasseres slik at de ikke blir et dominerende element i uterommet.

Midlertidige avfallsløsninger skal ikke plasseres på offentlige arealer. Både midlertidige og permanente løsninger skal godkjennes av kommunen i forbindelse med rammesøknad/utomhusplan.

Det kan ikke gis igangsettingstillatelse for tiltak i planområdet før det foreligger godkjent tiltaksplan for håndtering av forurenset grunn iht. forurensningsforskriften.

Anleggsperioden

Midlertidige omkjøringsveier skal ha en standard og trasé som er godkjent av kommunen før igangsettelsestillatelse gis. Det skal være sikret trafikksikre forbindelser for myke trafikanter gjennom planområdet fra Søster Mathildes gate til Garchinggata/Skårsletta gjennom hele anleggsperioden.

Ved trinnvis utbygging skal hvert trinn som tas i bruk fungere som selvstendige prosjekt. Byggetrinnene skal oppfylle de kvalitetskrav som framkommer av gjeldende plangrunnlag og byggeteknisk forskrift, som blant annet adkomstkrav, parkering og støynivå. Øvrig utbygging skal foregå uavhengig av ferdigstilte byggetrinn.

Tiltakshaver må vurdere om det kan forekomme støyende aktiviteter som går ut over de anbefalte grenseverdiene i T-1442/2016 eller senere vedtatte forskrifter/ retningslinjer som erstatter disse. I så fall skal tiltakshaver ha en plan for avbøtende tiltak og rutiner for varsling av naboer.

Vedtatt av Lørenskog kommunestyre i sak 019/18 den 14.03.2018.

Se også verbalvedtak som oversendes administrasjonen/utbygger.



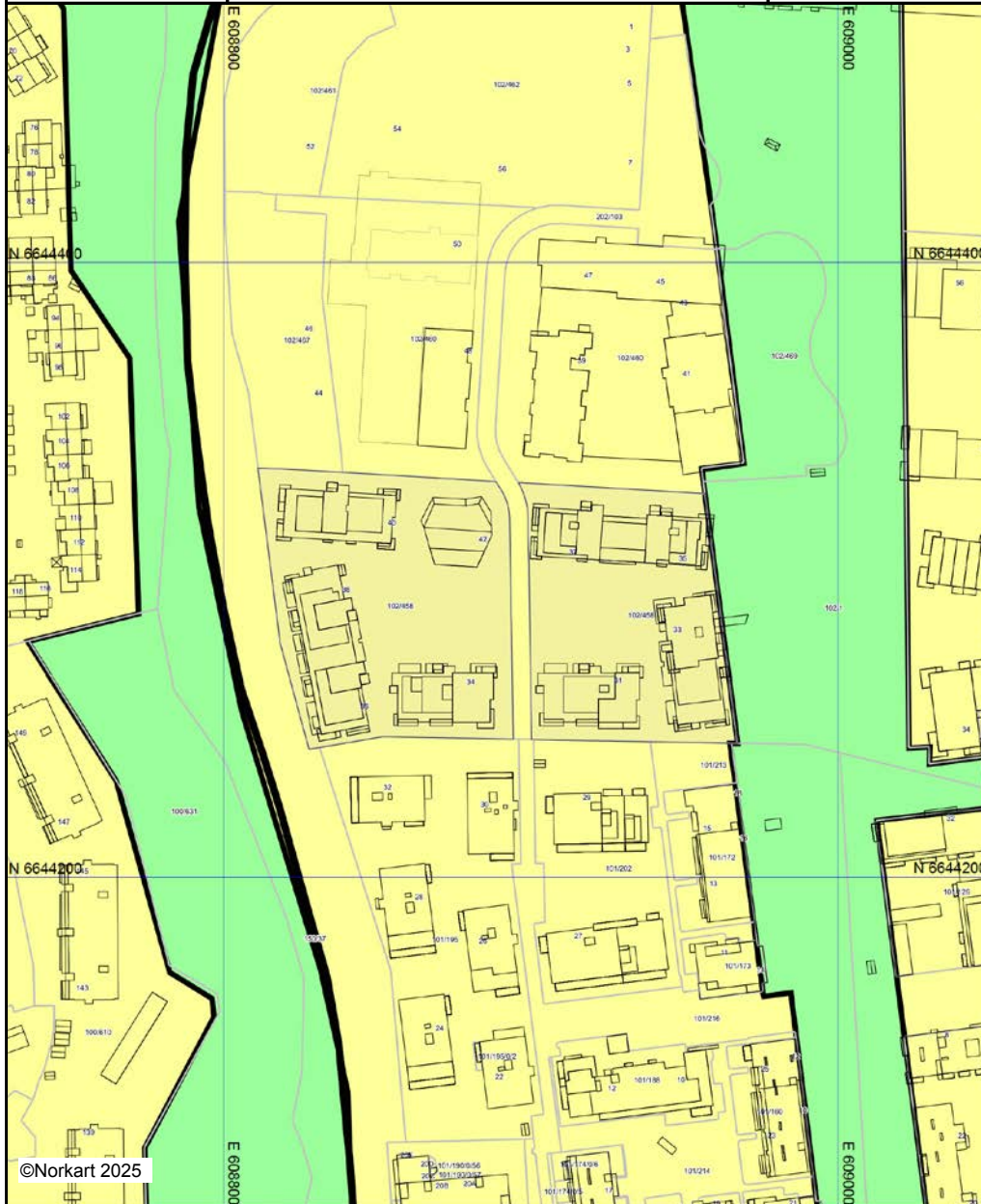
Lørenskog kommune

Kommuneplankart

Eiendom: 102/458/0/207
Adresse: Søster Mathildes gate 31
Utskriftsdato: 22.07.2025
Målestokk: 1:2000



UTM-32



©Norkart 2025




Kartet er produsert fra kommunens beste digitale kartbaser for området og inneholder viktige opplysninger om eiendommen og området omkring. Presentasjonen av informasjon er i samsvar med nasjonal standard. Kartet kan inneholde feil, mangler eller avvik i forhold til kravene i oppgitt standard. Kartet kan ikke benyttes til andre formål enn det formålet det er utlevert til uten samtykke fra kommunen jf. lov om åndsverk.

Tegnforklaring

Kommuneplan/Kommunedelplan PBL 2006


-  Boligbebyggelse - nåværende
-  Sentrumsformål - nåværende
-  Grønnstruktur - nåværende

Felles for kommuneplan PBL 1985 og 2006

-  Planområde
-  Grense for arealformål
-  Samleveg - nåværende

Boligkjøperforsikring

Hvis din nye bolig har skjulte feil kan dette koste deg både tid og penger.



Dine fordeler

- Unngå bekymring og stress
- Spar verdifull tid
- Få advokatkostnadene dekket

Med vår boligkjøperforsikring er du i trygge hender hvis du oppdager feil eller mangler ved boligen du har kjøpt. Forsikringen gir deg tilgang på hjelp fra advokater, saksbehandlere og jurister som er spesialiserte på eiendomskjøp. De står klare til å hjelpe deg i fem år etter overtagelse - uten at du trenger å bekymre deg for egne og eventuelle idømte saksomkostninger.

Få hjelpen du trenger!

- **Når:** Du kjøper forsikringen når du kjøper en brukt bolig. Da gjelder avhendingsloven.
- **Hvor:** Hos eiendomsmegler senest ved kontraktsmøte.
- **Hvordan:** Krysses av i kjøpekontrakten. Forsikringsbevis og vilkår sendes per e-post.

Forsikringen er meglet frem av Söderberg & Partners og er plassert hos Gar-Bo Försäkring AB.

*Det tas forbehold om pris- og vilkårsendringer.

Hva koster forsikringen?

Forsikringspremien trekkes i oppgjøret.

Borettslagseiendom: kr 9 300

Seksjonert eiendom/
aksjebolig: kr 13 500

Enebolig/fritid/tomt: kr 18 900



soderbergpartners.no/eiendom



Nøklene i lomma.

Som kjøper av bolig i Emera eiendoms-
megling får du en ekstra trygg start
med 1 måned gratis bolig- eller innbo-
forsikring helt uten forpliktelser.

Etter prøveperioden står man fritt til
å fortsette forsikringen hos Kolibri
eller velge et annet forsikringsselskap.
Tilbudet gjelder kun privatkunder.

Kolibri Forsikring AS tar kontakt for
praktisk informasjon og muligheter.

Forsikring fikser vi.

K Kolibri

Les mer om oss på
→ kolibriforsikring.no



OVERSIKT OVER LØSØRE OG TILBEHØR TIL EIENDOMMEN

Oversikten er utarbeidet av Norges Eiendomsmeglerforbund, Eiendom Norge og Advokatforeningens Eiendomsmeglingsgruppe, og er gjeldende fra 1. januar 2020.

Generelt

Lov om avhending av fast eiendom (avhendingslova/avhl.) av 3. juli 1992 regulerer kjøper og selgers rettigheter og plikter ved overdragelse av fast eiendom og andeler i borettslag.

I henhold til avhl. § 3-4 skal eiendommen, når annet ikke er avtalt, overdras med innredninger og utstyr som etter lov, forskrift eller annet offentlig vedtak skal følge med. Det samme gjelder varig innredning og utstyr som enten er fastmontert eller er særskilt tilpasset bygningen, jf. avhl. § 3-5. Loven inneholder ingen detaljert oversikt over hva som omfattes av «innredning og utstyr», og over hva som skal regnes som «fastmontert eller særskilt tilpasset».

Partene kan fritt avtale hva som skal følge med eiendommen ved salg. Bransjens liste over løsøre og tilbehør som skal følge med eiendommen, er en del av avtalen mellom kjøper og selger dersom ikke annet er opplyst i salgsoppgaven, kjøper har tatt forbehold i bud eller avtale på annen måte er inngått. Der intet annet er avtalt, vil løsøre og tilbehør medfølge slik dette fremkommer av avhl. § 3-4 og § 3-5 og denne oversikt.

Produkter og installasjoner som medfølger overdras uten noen form for garantier, utover eventuell gjenværende leverandørgaranti.

Dersom det er noe i nedenstående liste som ikke finnes på eiendommen, vil det heller ikke medfølge.

- 1. HVITEVARER** medfølger der dette er spesielt angitt i salgsoppgaven.
- 2. HELDEKKENDE TEPPE** følger med uansett festemåte.
- 3. VARMEKILDER**, slik som ovner, kaminer, peiser, varmpumper og panelovner, følger med uansett festemåte. Frittstående biopeiser/varmeovner og terrassevarmere medfølger ikke. Det følger ikke med varmekilder i rom som ikke har vegg- eller fastmonterte varmekilder på visning.
- 4. TV, RADIO OG MUSIKKANLEGG**. TV-antennor og fellesanlegg for TV, herunder parabolantenne, og tuner/dekoder/tv-boks medfølger der dette eies av selger. Veggmontert TV/flatskjerm med tilhørende festeordning samt musikkanlegg følger ikke med (se også punkt 12).
- 5. BADEROMSINNREDNING/UTSTYR**. Badekar, dusjkabinett, dusjvegger, alle fastmonterte speil og hyller, fastmonterte glass- og håndkleholdere, herunder håndklevarmere samt baderomsinnredning, medfølger.
- 6. GARDEROBESKAP** medfølger, selv om disse er løse. Fastmonterte garderobehyller og knagger medfølger. Innredning i garderobeskap, for eksempel løse eller fastmonterte trådkurver, hyller, stenger og lignende, medfølger.
- 7. KJØKKENINNREDNING** medfølger, herunder også åpne, fastmonterte hyller og løs eller fastmontert kjøkkenøy.



- 8. MARKISER, PERSIENNER** og annen type innvendig og utvendig solskjerming, gardinoppheng, lamellgardiner og liftgardiner medfølger.
- 9. AVTREKKSIVIFTER** av alle slag, samt fastmonterte aircondition/ventilasjonsanlegg, medfølger.
- 10. SENTRALSTØVSUGER** medfølger med komplett anlegg, herunder slange, munnstykke mm.
- 11. LYSKILDER.** Kupler, lysstoffarmatur, fastmonterte "spotlights", oppheng og skinner med spotlights samt utelys og hagebelysning medfølger. Vegglamper, krokhengte lamper, lysekroner, prismelamper og lignende som er koblet til sukkerbit eller stikkontakt følger likevel ikke med.
- 12. INSTALLERTE SMARTHUSLØSNINGER** med sentral som styrer lys, varme, lyd o.l., samt tilhørende trådløse enheter som brytere, sensorer, kameraer, integrerte høyttalere el. medfølger. Enkle lysstyringssystem f.eks. med en sentral som kun styrer lyspærer eller smartpærer montert i sokkel medfølger likevel ikke.
- 13. UTVENDIGE SØPPELKASSER** og eventuelt holder/hus til disse medfølger.
- 14. POSTKASSE** medfølger.
- 15. UTENDØRS INNRETNINGER** slik som flaggstang, fastmontert tørkestativ, samt andre faste utearrangementer som f.eks. badestamp, boblekar/jacuzzi og liknende utendørs kar, lekestue, lekestativ, utepeis, fastmontert trommel til vannslange, medfølger. Guidekabel/avgrensingskabel til robotgressklipper medfølger, men robotgressklipper og ladestasjon for denne medfølger ikke.
- 16. FASTMONTERT VEGGLADER/LADESTASJON TIL EL-BIL** medfølger uavhengig av hvor laderen er montert.
- 17. SOLCELLEANLEGG** med tilhørende teknisk infrastruktur medfølger.
- 18. GASSBEHOLDER** til gasskomfyr og gasspeis medfølger.
- 19. BRANNSTIGE, BRANNTAU, feiestige** og lignende medfølger der dette er påbudt. Løse stiger medfølger ikke.
- 20. BRANNSLUKNINGSAPPARAT, BRANNSLANGE** og RØYKVARSLER medfølger der dette er påbudt. Det er eier og brukers plikt til å se til at utstyret forefinnes på enhver eiendom. Hvis annet ikke er uttrykkelig avtalt, skal dette derfor alltid følge med ved salg av eiendom.
- 21. SAMTLIGE NØKLER** til eiendommen som selger er i besittelse av skal overleveres kjøper på overtakelsen, herunder nøkler til eventuelle boder, uthus, garasjeportåpner e.l. Låses boder, uthus e.l. med hengelås, skal lås og nøkler til disse medfølge.
- 22. GARASJEHYLLER, bodhyller, lagringshyller** og oppheng til bildekk medfølger såfremt de er fastmontert.
- Planter, busker og trær som er plantet på tomten, eller fastmonterte kasser og lignende er en del av eiendommen og medfølger i handelen.

Fra hvilepuls til makspuls.

Det er Emera



I Emera følger vi en tydelig rød tråd der kvalitet gjennomsyrrer alt vi gjør. Hos oss kommer du til å ha hvilepuls helt frem til budrunden og makspuls når den er over!

En komplett meglertjeneste

Emera Eiendomsmegling tilbyr en komplett meglertjeneste – fra verdivurdering, klargjøring og koordinering av all markedsføring til overtakelse og gjennomføring av salget.

En prosess du fortjener

Vårt mål er at du, enten du er selger eller kjøper, skal føle engasjement, ærlighet og profesjonalitet gjennom hele prosessen.

Ærlighet varer lengst

Vi tror sterkt på åpenhet og ærlighet og gir ingen urealistiske løfter eller forskjønnede beskrivelser.

Erfaring som gir resultater

Vi sier det som det er – enkelt og greit – fordi vi vet at det gir de beste resultatene. Erfaringen vår bekrefter det, og erfaring har vi mye av.

emera.no



Emera Oslo
— Der lokal kjennskap
møter ekspertise

Velkommen til Emera Oslo – meglere med den beste lokalkunnskapen og erfaringen som sikrer deg et topp salg. Vi gjør boligsalget enklere og budrunden morsommere – fra hvilepuls til makspuls. Skal du selge i Oslo? Snakk med oss!



Milad Alexander Sabori

Daglig leder | Eiendomsmegler MNEF | Partner

milad.sabori@emera.no

+47 923 02 030

Fra hvilepuls til makspuls. Det er Emera.

Forbrukerinformasjon om budgivning



Sist oppdatert med virkning fra 1. juli 2025, i forbindelse med ikrafttredelse av endringer i eiendomsmeglingsloven.

Informasjonen er utarbeidet av Forbrukerrådet, Advokatforeningen ved Lovutvalget for eiendomsmegling, Eiendom Norge og Norges Eiendomsmeglerforbund, på grunnlag av bl.a. eiendomsmeglingsloven § 6–8.

Nedenfor gis en oversikt over de retningslinjer som anbefales ved budgivning på eiendommen. Avslutningsvis gis også en kort oversikt over de viktigste rettsreglene tilknyttet budgivning.

Før det legges inn bud på eiendommen oppfordres budgiver til å sette seg inn i all relevant informasjon om eiendommen, herunder salgsoppgave og tilstandsrapport.

GJENNOMFØRING AV BUDGIVNING:

1. Alle bud skal inngis skriftlig til megler, som formidler disse videre til selger. Med skriftlige bud menes også elektroniske meldinger som e-post og SMS når informasjonen i disse er tilgjengelig også for ettertiden. Kravet til skriftlighet gjelder også budforhøyelser, og motbud (bud fra selger), aksept eller avslag fra selger. Før formidling av bud til selger skal megler innhente gyldig legitimasjon og signatur fra budgiver. Kravet til legitimasjon og signatur er oppfylt for budgivere som benytter e-signatur som f.eks. BankID eller MinID.

2. Et bud bør inneholde eiendommens adresse (eventuelt gnr/bnr), kjøpesum, budgivers kontaktinformasjon, finansieringsplan, akseptfrist, overtakelsesdato og eventuelle forbehold som for eksempel usikker finansiering, salg av nåværende bolig ol. Normalt vil ikke et bud med forbehold bli akseptert før forbeholdet er avklart. Konferer gjerne med megler før bud inngis.

3. Megler skal legge til rette for en forsvarlig avvikling av budrunden. I forbrukerforhold (dvs. der selger er forbruker) skal megleren ikke formidle bud med kortere akseptfrist enn kl. 12.00 første virkedag etter siste annonserte visning. Etter denne fristen bør budgivere ikke sette en kortere akseptfrist enn at megler har mulighet til, så langt det er nødvendig, å orientere selger, budgivere og øvrige interessenter om bud og forbehold. Dersom bud inngis med en frist som åpenbart er for kort til at megleren kan avvikle budrunden på en forsvarlig måte som sikrer selger og interessenter et tilstrekkelig grunnlag

for sine handlingsvalg, vil megler fraråde budgiver å stille slik frist.

4. Megler skal ikke formidle bud med forbehold om at budet eller forbehold i budet skal holdes skjult (hemmelig) for andre budgivere og interessenter.

5. Megleren vil uoppfordret gi sin vurdering av det enkelte bud overfor selger, når budet er gitt innenfor fristene i punkt 3.

6. Megleren skal, så langt det er nødvendig og mulig, holde budgiverne skriftlig orientert om mottatte bud, herunder budets størrelse, forbehold og akseptfrist. Megler skal så snart som mulig bekrefte skriftlig overfor budgivere at budene deres er mottatt. For øvrig vil megler, på forespørsel fra andre, opplyse om aktuelle bud på eiendommen, herunder relevante forbehold.

7. Kopi av budjournal skal gis til kjøper og selger uten ugrunnet opphold etter at handel er kommet i stand. Dersom det er viktig for budgiver å bevare sin anonymitet, bør budet formidles gjennom fullmektig.

8. Etter at handel har kommet i stand, eller dersom en budrunde avsluttes uten at handel er kommet i stand, kan en budgiver kreve kopi av budjournalen i anonymisert form.

VIKTIGE AVTALERETTSLIGE FORHOLD:

1. Det eksisterer ingen angrerett ved salg/kjøp av fast eiendom.

2. Når et bud er inngitt til megler og innholdet i budet er formidlet til selger (slik at selger har fått kunnskap om budet), kan budet ikke kalles tilbake. Budet er da bindende for budgiver frem til akseptfristens utløp, med mindre budet før denne tid avslås av selger eller budgiver får melding om at eiendommen er solgt til en annen. Man bør derfor ikke gi bud på flere eiendommer samtidig dersom man ikke ønsker å kjøpe flere enn en eiendom.

3. Selger står fritt til å forkaste eller akseptere ethvert bud, og er for eksempel ikke forpliktet til å akseptere høyeste bud.

4. Når en aksept av et bud har kommet frem til budgiver innen akseptfristens utløp er det inngått en bindende avtale.

5. Husk at et eventuelt bud fra selger til kjøper (såkalte «motbud»), avtalerettslig er et bindende tilbud som medfører at det foreligger en avtale om salg av eiendommen dersom budet i rett tid aksepteres av kjøper.

Budskjema



Milad Alexander Sabori
milad.sabori@emera.no
923 02 030

Emera kontor:
Emera eiendomsmegling Oslo
229 52 222

KJØPESUM KR + omkostninger ihht. opplysninger i salgsoppgaven		
Kjøpet finansieres slik:		
BANK/FINANSIERINGSINSTITUSJON:	REFERANSE & TELEFONNUMMER	SUM:
		Kr.
		Kr.
		Kr.
		Kr.
EGENKAPITAL:		Kr.
TOTALT:		
EGENKAPITAL BESTÅR AV: Salg av nåværende bolig eller annen fast eiendom Disponibelt kontant beløp (bankinnskudd)		
Ønsket overtagelsesdato:		
NÅVÆRENDE BUD ER BINDENDE FOR UNDERTEGNEDE TIL OG MED DEN: Budet er bindende til klokken: 16.00 den dagen, hvis ikke budgiver har angitt et annet klokkeslett, dog ikke tidligere enn kl. 12.00 første virkedag etter siste annonserte visning. Bud skal ikke ha kortere akseptfrist enn 30 minutter fra budet inngis. Bud med kortere frist kan bli avvist.		
Evt. forbehold (eks. finansiering, salg av egen bolig etc.):		

NAVN:	NAVN:
PERSONNR:	PERSONNR:
ADRESSE:	ADRESSE:
POSTNR: POSTSTED:	POSTNR: POSTSTED:
MOB TLF:	MOB TLF:
E-POST:	E-POST:
DATO: STED:	DATO: STED:
SIGNATUR:	SIGNATUR:
Jeg ønsker boligkjøperforsikring	Hvis mitt bud blir akseptert, ønsker jeg at megler forbereder en kjøpekontrakt med boligkjøperforsikring. Avtale om forsikring inngås ikke før jeg undertegner kjøpekontrakten.

IDENTIFIKASJON

Legg ID her

IDENTIFIKASJON

Legg ID her

Din bolig. Din historie.

Det er Emera.



Minnene fra da du eide huset lever videre. Derfor har vi i Emera samarbeidet med de beste i Norge for å skape et prospekt som du ønsker å ta vare på. Men enda viktigere, som tar miljøet på alvor.



Los Digital investerer mye i å ha en moderne og ny maskinpark. Dette bidrar til en vesentlig mer miljøvennlig produksjon.

Trykt i Norge, sertifisert med miljømerket Svanen og medlem av Grønt Punkt Norge.



2041 0848



TRYKT I NORGE

NO-3619





Fra «Til salgs» til «Solgt!»

Det er Emera.







EMERA

EIENDOMSMEGLING